



Version web

Ville de Lafarre

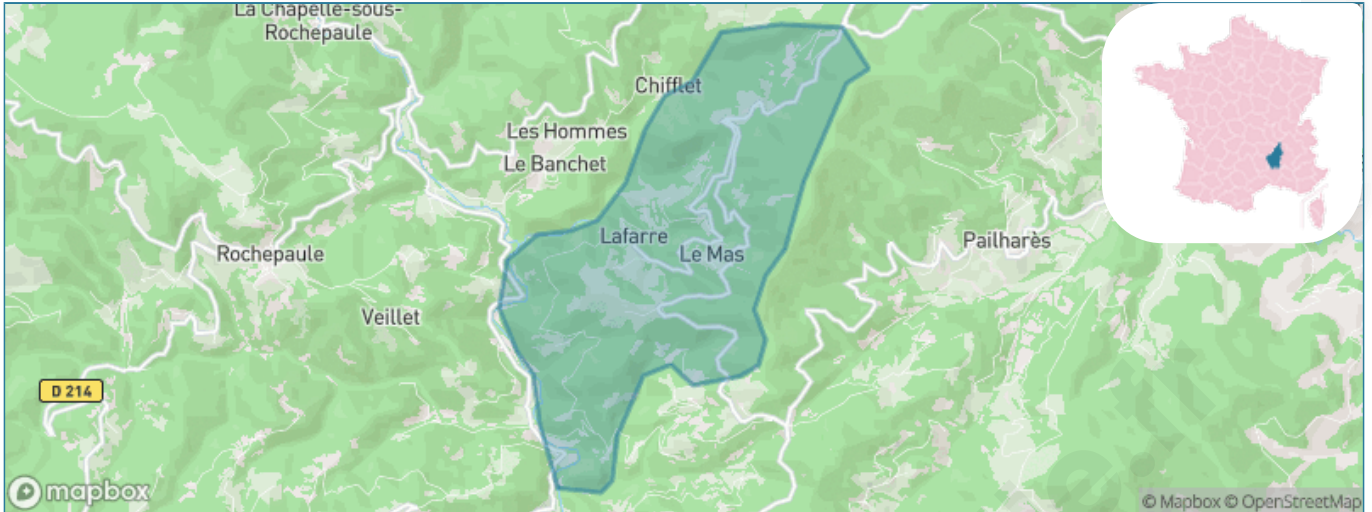
Présenté par

BIEN dans
ma **VILLE** 

Sommaire

Situation géographique	3
Statistiques sur la population	4
Evolution du nombre d'habitants	4
Tranche d'âge	5
0-14 ans	5
15-29 ans	5
30-44 ans	5
45-59 ans	5
60-74 ans	5
75-89 ans	5
90 ans et +	5
Activité professionnelle	5
Agriculteurs	5
Artisans, Commerçants	5
Cadres et sup.	5
Professions intermédiaires	5
Employé	5
Ouvrier	5
Retraité	5
Autres	5
Niveau de diplôme	6
Sans diplôme ou CEP	6
Brevet, BEPC, DNB	6
CAP-BEP ou équivalent	6
BAC ou équivalent	6
BAC+2	6
BAC+3 ou +4	6
BAC+5 ou plus	6
Composition des ménages	6
Couple sans enfant	6
Couple avec enfant(s)	6
Famille monoparentale	6
Colocation / Autre	6
Personnes seules	6
Profils électoraux	7
Premier tour	7
Sécurité	9
Evolution du nombre d'infractions	9
Pour comparer	10
Services à la population	11
Commerce	11
Éducation	11
Villes autour de Lafarre	13

Situation géographique



i Informations clés

- **Région** : Auvergne-Rhône-Alpes
- **Département** : Ardèche
- **Code postal** : 07520
- **Superficie** : 11 km²



Statistiques sur la population



Nombre d'habitants

45



Age moyen

55 ans



Pop active

42.2%



Taux chômage

11.5%



Pop densité

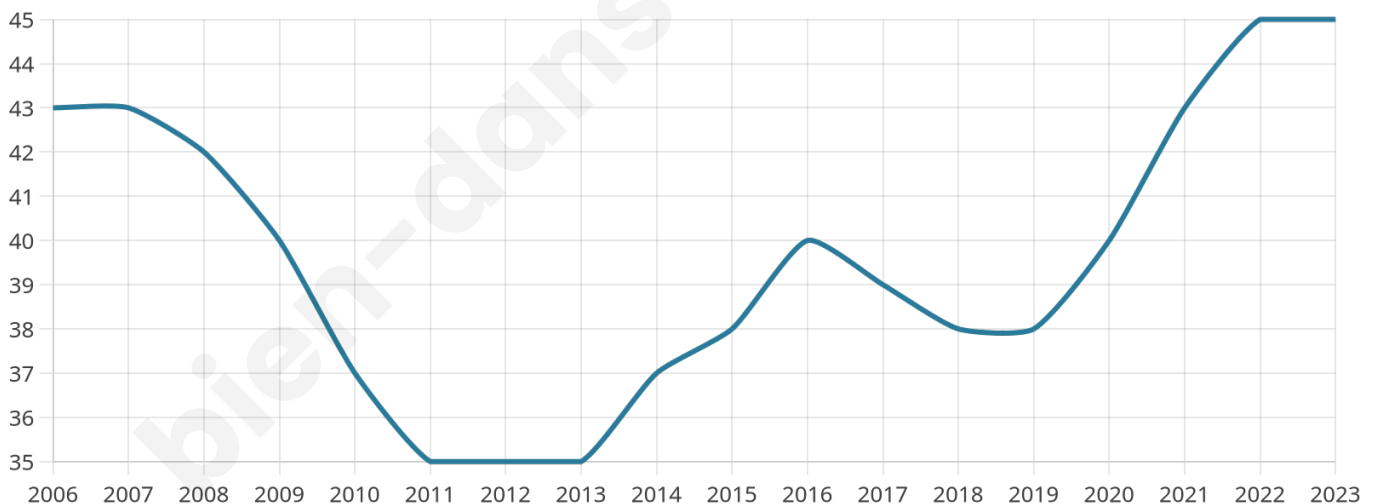
4 h/km²



Revenu moyen

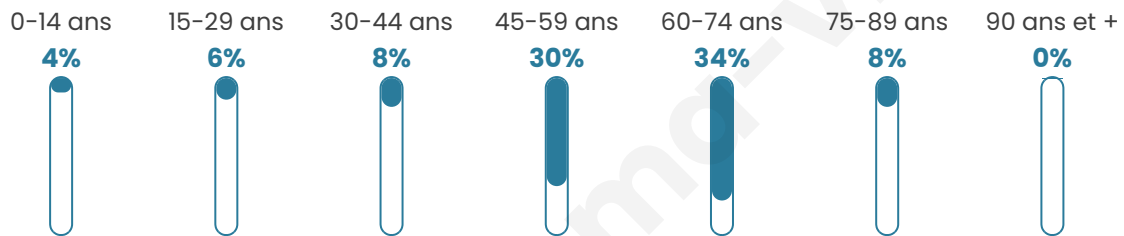
NC

Evolution du nombre d'habitants

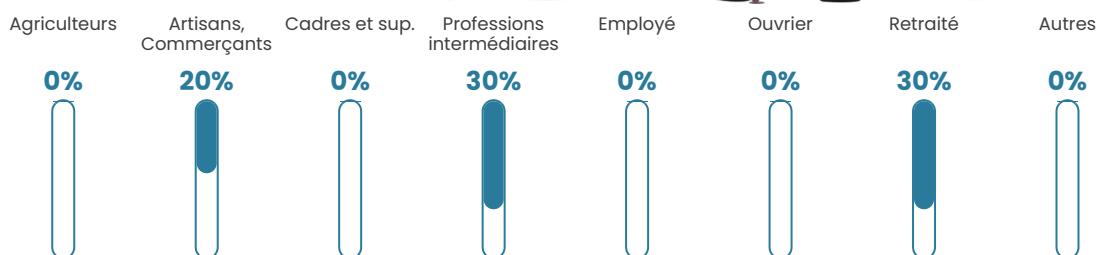


Sources : Institut national de la statistique et des études économiques (insee) selon Les dernières parutions officielles de 2024 portant sur les années 2020, 2021 et 2022.


Tranche d'âge



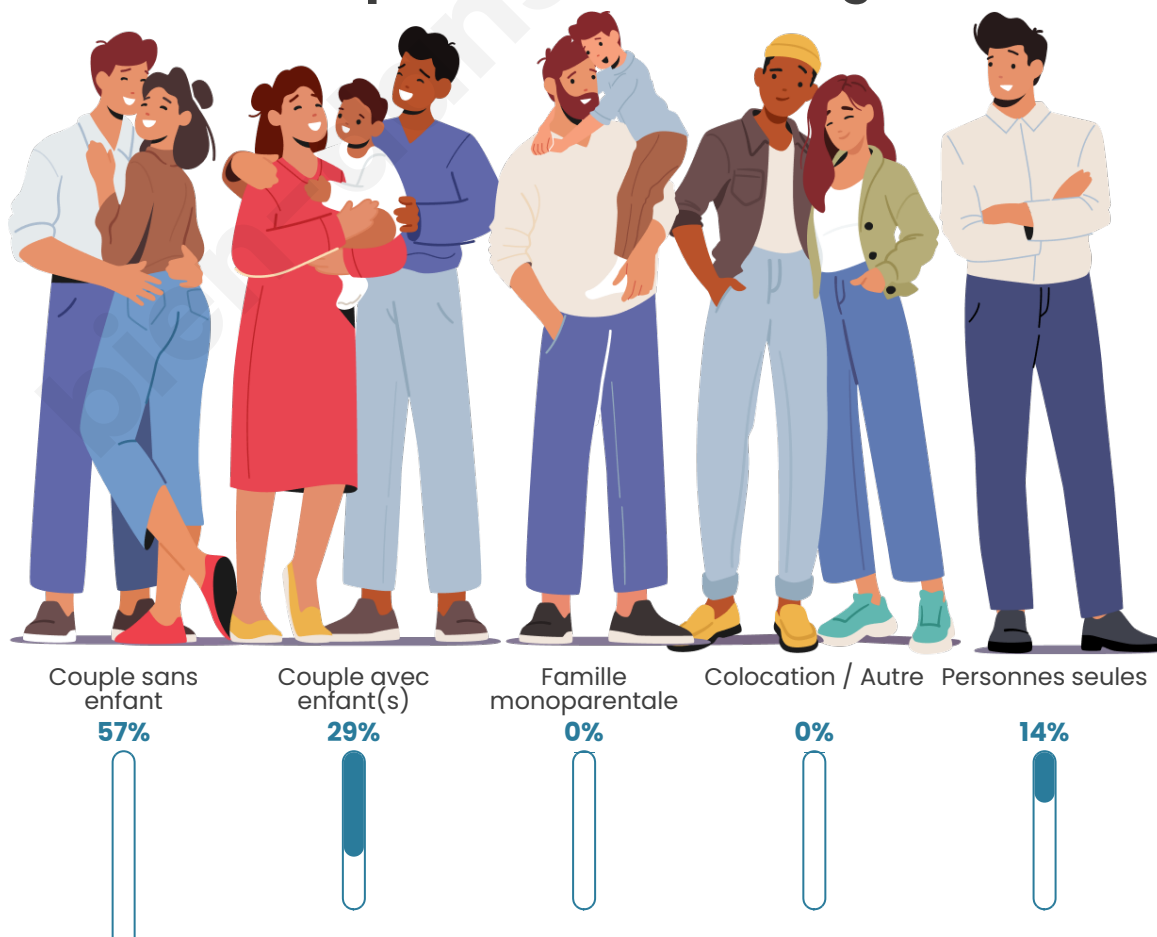
Activité professionnelle



Niveau de diplôme















Composition des ménages





Profils électoraux

Premier tour

	Emmanuel MACRON	34.21 %
	Marine LE PEN	26.32 %
	Jean LASSALLE	7.89 %
	Éric ZEMMOUR	7.89 %
	Jean-Luc MÉLENCHON	7.89 %
	Valérie PÉCRESE	7.89 %
	Nathalie ARTHAUD	2.63 %
	Yannick JADOT	2.63 %
	Philippe POUTOU	2.63 %
	Fabien ROUSSEL	0.00 %
	Anne HIDALGO	0.00 %
	Nicolas DUPONT- AIGNAN	0.00 %

51 inscrits

Participation : 74.51%
Votes blancs : 0.00%
Votes nuls : 0.00%

Second tour



Emmanuel
MACRON

54,55 %



Marine LE PEN

45,45 %

51 inscrits

Participation : 88.24%
Votes blancs : 2.22%
Votes nuls : 0%

bien-dans-ma-ville.fr

Sécurité



Agressions physiques / sexuelles

0



Cambriolages

0



Vols / dégradations

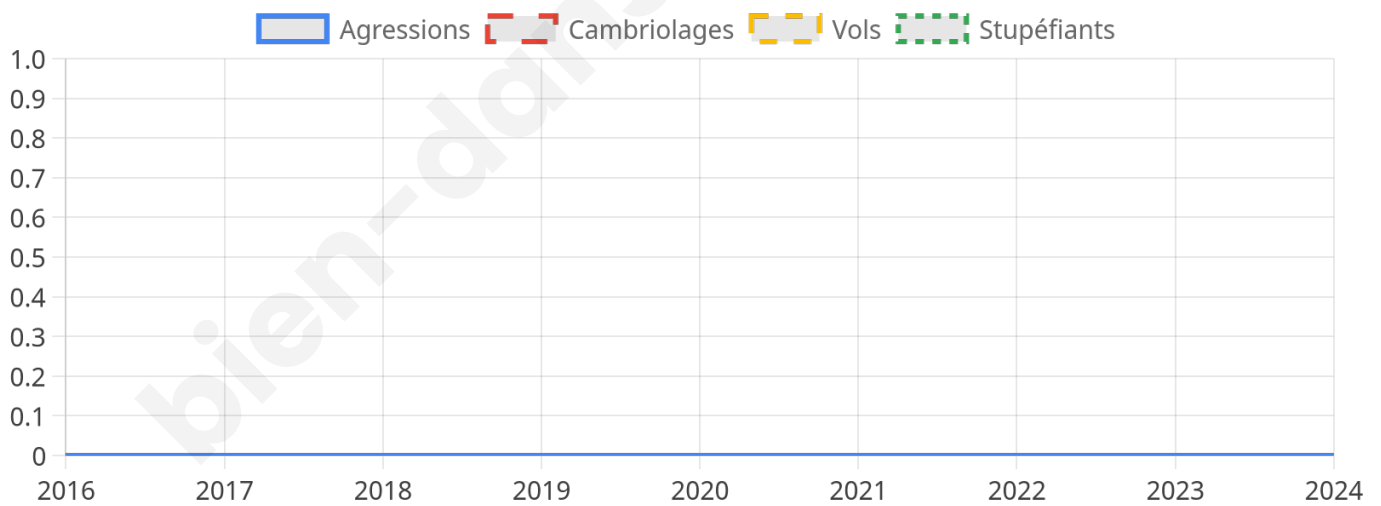
0



Stupéfiants

0

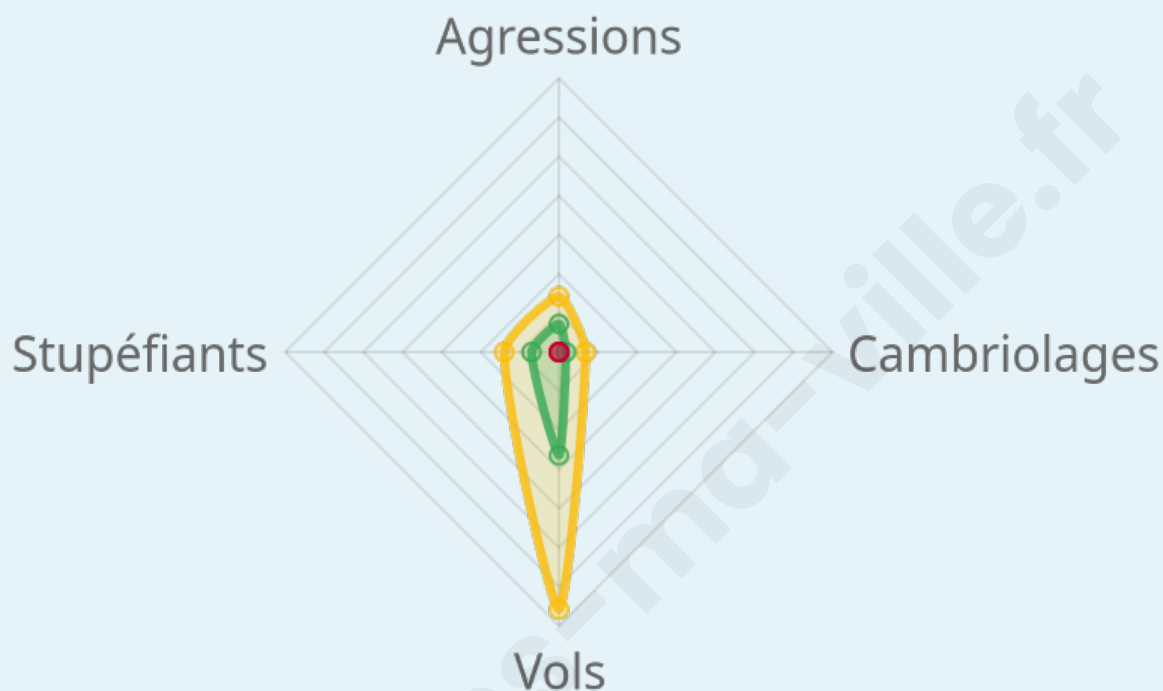
Evolution du nombre d'infractions



Pour comparer

(en proportion du nombre d'habitants)

Ville Département Région



Sources : Bases statistiques communale, départementale et régionale de la délinquance enregistrée par la police et la gendarmerie nationales selon les dernières parutions officielles de 2025 portant sur l'année 2024 ([data.gouv](https://data.gouv.fr)).

Agressions physiques / sexuelles : Violences sexuelles, coups et blessures volontaires intrafamiliaux, coups et blessures volontaires, autres coups, blessures volontaires et vols violents sans arme.

Cambriolages : Cambriolages de logements.

Vols : Vols avec armes, vols d'accessoires sur véhicules, vols dans les véhicules, vols de véhicules, vols sans violence contre des personnes, destructions, dégradations volontaires et escroqueries.

Stupéfiants : Trafic de stupéfiants dont (AFD) et usage de stupéfiants.

Services à la population



Commerce

Hypermarché	X <u>Monistrol-sur-Loire</u> 27km
Supermarché	X <u>Le Chambon-sur-Lignon</u> 4km
Superette	X <u>Le Chambon-sur-Lignon</u> 4km
Boulangerie	X <u>Le Chambon-sur-Lignon</u> 4km
Boucherie	X <u>Le Chambon-sur-Lignon</u> 5km
Restaurant	X <u>Devesset</u> 3km
Garage	X <u>Le Chambon-sur-Lignon</u> 3km
Station-service	X <u>Le Chambon-sur-Lignon</u> 5km
Banque	X <u>Le Chambon-sur-Lignon</u> 5km
La poste	X <u>Saint-Jeures</u> 12km
Coiffeur	X <u>Le Chambon-sur-Lignon</u> 4km
Tabac	X <u>Le Chambon-sur-Lignon</u> 5km
Bars / discothèque	X <u>Le Chambon-sur-Lignon</u> 4km
Bibliothèque	X <u>Tence</u> 6km
Cinéma	X <u>Le Chambon-sur-Lignon</u> 4km
Vétérinaire	X <u>Le Chambon-sur-Lignon</u> 5km



Santé

Pharmacie	X <u>Le Chambon-sur-Lignon</u> 4km
Hôpital	X <u>Yssingeaux</u> 19km
Laboratoire d'analyses médicales	X <u>Yssingeaux</u> 19km
Etablissement pour handicapé	X <u>Le Chambon-sur-Lignon</u> 4km
EHPA	X <u>Le Chambon-sur-Lignon</u> 4km
Médecin	X <u>Le Chambon-sur-Lignon</u> 5km
Dentiste	X <u>Le Chambon-sur-Lignon</u> 5km
Chirurgien	X <u>Yssingeaux</u> 19km
Dermatologue	X <u>Sainte-Eulalie</u> 33km
Anesthésiste	X <u>Saint-Didier-en-Velay</u> 25km
Gastro-entérologue	X <u>Le Puy-en-Velay</u> 37km
Gynécologue	X <u>Yssingeaux</u> 19km
Cancérologue	X <u>Valence</u> 48km
Neurologue	X <u>Yssingeaux</u> 19km
Ophtalmologue	X <u>Saint-Germain-Laprade</u> 30km
ORL	X <u>Annonay</u> 30km
Cardiologue	X <u>Saint-Agrève</u> 9km
Pédiatre	X <u>Annonay</u> 32km
Pneumologue	X <u>Yssingeaux</u> 19km
Psychologue	X <u>Yssingeaux</u> 19km
Radiologue	X <u>Saint-Agrève</u> 9km
Rhumatologue	X <u>Le Puy-en-Velay</u> 37km
Sage-femme	X <u>Le Chambon-sur-Lignon</u> 4km



Éducation

Crèche	X <u>Le Chambon-sur-Lignon</u> 5km
Ecole maternelle Public	X <u>Le Chambon-sur-Lignon</u> 5km
Ecole maternelle Privé	X <u>Planfoy</u> 34km
Ecole primaire Public	X <u>Devesset</u> 3km
Ecole primaire Privé	X <u>Le Chambon-sur-Lignon</u> 4km

Collège Public	X <u>Le Chambon-sur-Lignon</u> 5km
Collège Privé	X <u>Le Chambon-sur-Lignon</u> 3km
Lycée Public	X <u>Yssingeaux</u> 19km
Lycée Privé	X <u>Le Chambon-sur-Lignon</u> 4km

Sources : Base Sirene des entreprises et de leurs établissements selon les dernières parutions officielles de 2025 portant sur l'année 2024 ([data.gouv](#)). Liste, localisation et tarifs des professionnels de santé selon les dernières parutions officielles de 2025 portant sur l'année 2024 ([opendatasoft](#)) et FINISS Extraction du Fichier des établissements selon les dernières parutions officielles de 2025 portant sur l'année 2024 ([data.gouv](#)). Adresse et géolocalisation des établissements d'enseignement du premier et second degrés selon les dernières parutions officielles de 2025 portant sur l'année 2024 ([data.education.gouv](#))

bien-dans-ma-ville.fr

Villes autour de Lafarre

Ville	Habitants	Superficie	Pop densité	Pop active	Taux chômage	Revenu moyen	Prix immobilier
Devesset	310	29 km ²	11 h/km ²	40.3%	2.9%	19 900 €/an	1 492 €/m ²
Le Mas-de-Tence	167	12 km ²	14 h/km ²	40.1%	3.6%	22 150 €/an	668 €/m ²
Le Chambon-sur-Lignon (2 avis)	2 501	41 km ²	61 h/km ²	36.2%	5.2%	21 030 €/an	1 319 €/m ²
Saint-André-en-Vivarais	212	20 km ²	11 h/km ²	43.9%	2.4%	18 560 €/an	1 180 €/m ²
Tence (6 avis)	3 111	52 km ²	60 h/km ²	45.5%	3%	21 260 €/an	1 224 €/m ²
Montregard (2 avis)	629	39 km ²	16 h/km ²	42.4%	2.4%	21 910 €/an	1 984 €/m ²
Mars	243	18 km ²	14 h/km ²	42.4%	4.9%	17 900 €/an	1 747 €/m ²
Saint-Agrève	2 277	48 km ²	47 h/km ²	42.9%	4%	20 580 €/an	1 657 €/m ²
Rochepaule (1 avis)	237	33 km ²	7 h/km ²	35.9%	3%	17 570 €/an	1 513 €/m ²
Saint-Pierre-sur-Doux	108	21 km ²	5 h/km ²	42.6%	3.7%	NC	2 500 €/m ²
Saint-Jeure-d'Andaure	104	13 km ²	8 h/km ²	37.5%	3.8%	NC	1 069 €/m ²
Mazet-Saint-Voy (1 avis)	1 114	45 km ²	25 h/km ²	39.6%	3.1%	20 940 €/an	1 096 €/m ²
Chenereilles	287	14 km ²	21 h/km ²	52.6%	4.2%	19 740 €/an	926 €/m ²
Saint-Bonnet-le-Froid	232	13 km ²	18 h/km ²	46.6%	6.5%	20 090 €/an	1 227 €/m ²
Saint-Julien-d'Intres	303	21 km ²	14 h/km ²	39.6%	4.3%	20 960 €/an	1 305 €/m ²

bien-dans-ma-ville.fr



Vous aimez votre ville ? Notez-la !

Et faites-nous part de vos remarques constructives



Avec

BIEN dans ma **VILLE** 