



Version web

# Ville de Lados

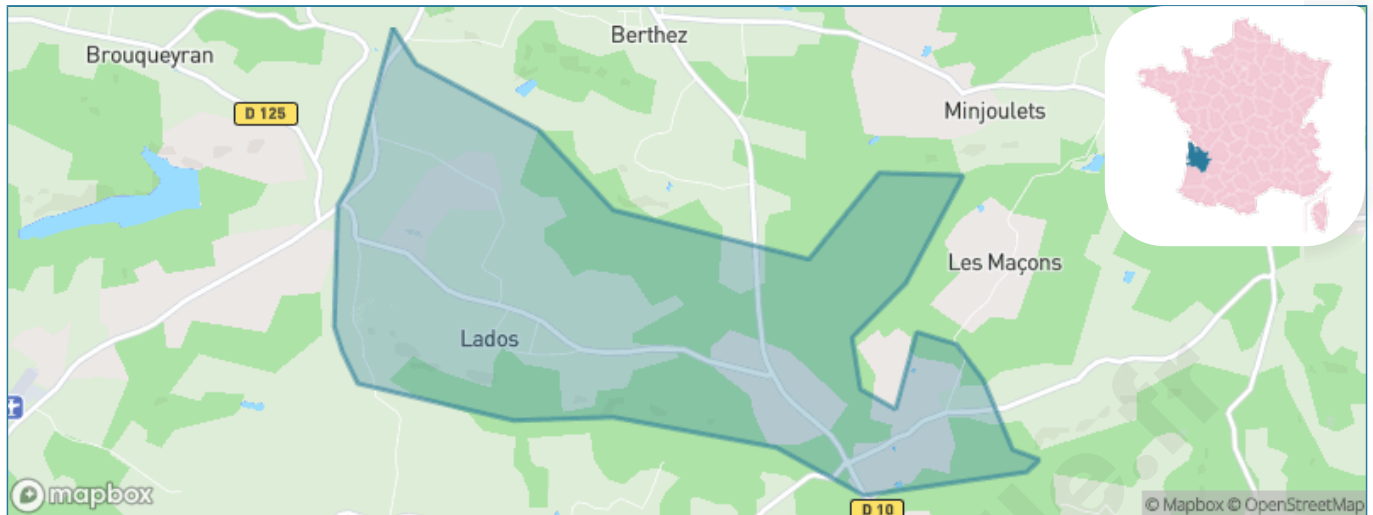
Présenté par

**BIEN** dans  
ma **VILLE** 

# Sommaire

Situation géographique .....	3
Statistiques sur la population .....	4
Evolution du nombre d'habitants .....	4
Tranche d'âge .....	5
0-14 ans .....	5
15-29 ans .....	5
30-44 ans .....	5
45-59 ans .....	5
60-74 ans .....	5
75-89 ans .....	5
90 ans et + .....	5
Activité professionnelle .....	5
Agriculteurs .....	5
Artisans, Commerçants .....	5
Cadres et sup. ....	5
Professions intermédiaires .....	5
Employé .....	5
Ouvrier .....	5
Retraité .....	5
Autres .....	5
Niveau de diplôme .....	6
Sans diplôme ou CEP .....	6
Brevet, BEPC, DNB .....	6
CAP-BEP ou équivalent .....	6
BAC ou équivalent .....	6
BAC+2 .....	6
BAC+3 ou +4 .....	6
BAC+5 ou plus .....	6
Composition des ménages .....	6
Couple sans enfant .....	6
Couple avec enfant(s) .....	6
Famille monoparentale .....	6
Colocation / Autre .....	6
Personnes seules .....	6
Profils électoraux .....	7
Premier tour .....	7
Sécurité .....	8
Evolution du nombre d'infractions .....	8
Pour comparer .....	9
Services à la population .....	10
Commerce .....	10
Éducation .....	10
Villes autour de Lados .....	11

# Situation géographique



## i Informations clés

- **Région** : Nouvelle-Aquitaine
- **Département** : Gironde
- **Code postal** : 33124
- **Superficie** : 6 km<sup>2</sup>



# Statistiques sur la population



Nombre d'habitants

**180**



Age moyen

**42 ans**



Pop active

**45.6%**



Taux chômage

**8.3%**



Pop densité

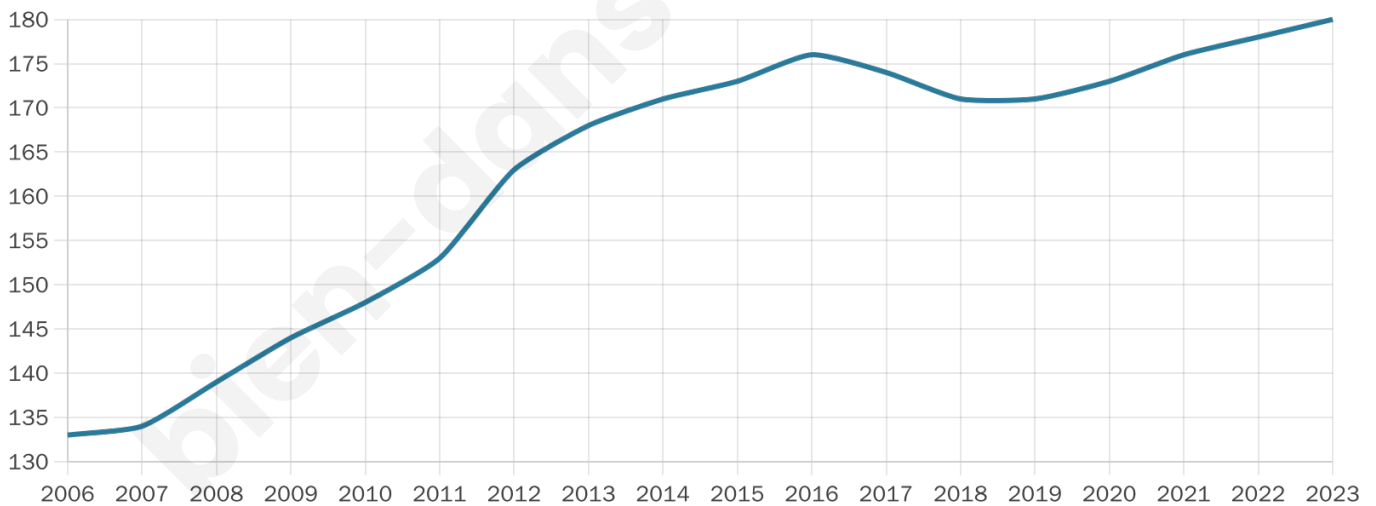
**30 h/km<sup>2</sup>**



Revenu moyen

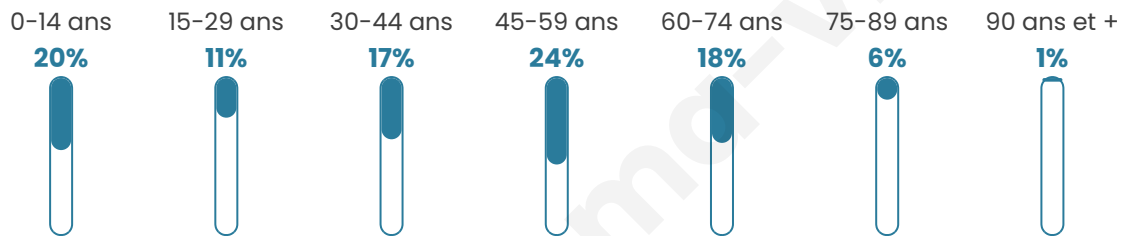
**21 000 €/an**

## Evolution du nombre d'habitants

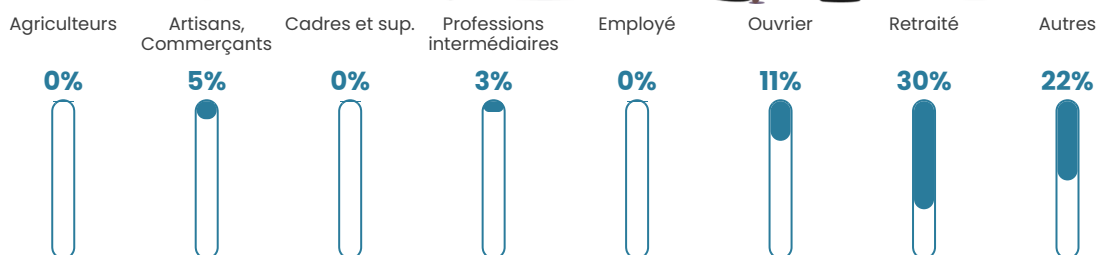


Sources : Institut national de la statistique et des études économiques (insee) selon Les dernières parutions officielles de 2024 portant sur les années 2020, 2021 et 2022.


## Tranche d'âge




## Activité professionnelle



## Niveau de diplôme















## Composition des ménages



# Profils électoraux



## Premier tour

	Emmanuel MACRON	23.15 %
	Marine LE PEN	22.22 %
	Jean-Luc MÉLENCHON	15.74 %
	Jean LASSALLE	11.11 %
	Éric ZEMMOUR	7.41 %
	Valérie PÉCRESSÉ	6.48 %
	Fabien ROUSSEL	3.70 %
	Philippe POUTOU	3.70 %
	Anne HIDALGO	2.78 %
	Yannick JADOT	2.78 %
	Nathalie ARTHAUD	0.93 %
	Nicolas DUPONT- AIGNAN	0.00 %

### 123 inscrits

Participation : 93.5%  
Votes blancs : 4.35%  
Votes nuls : 1.74%

## Second tour

	Emmanuel MACRON	53,19 %
	Marine LE PEN	46,81 %

### 124 inscrits

Participation : 90.32%  
Votes blancs : 12.5%  
Votes nuls : 3.57%

# Sécurité



Agressions physiques / sexuelles

0



Cambriolages

0



Vols / dégradations

0



Stupéfiants

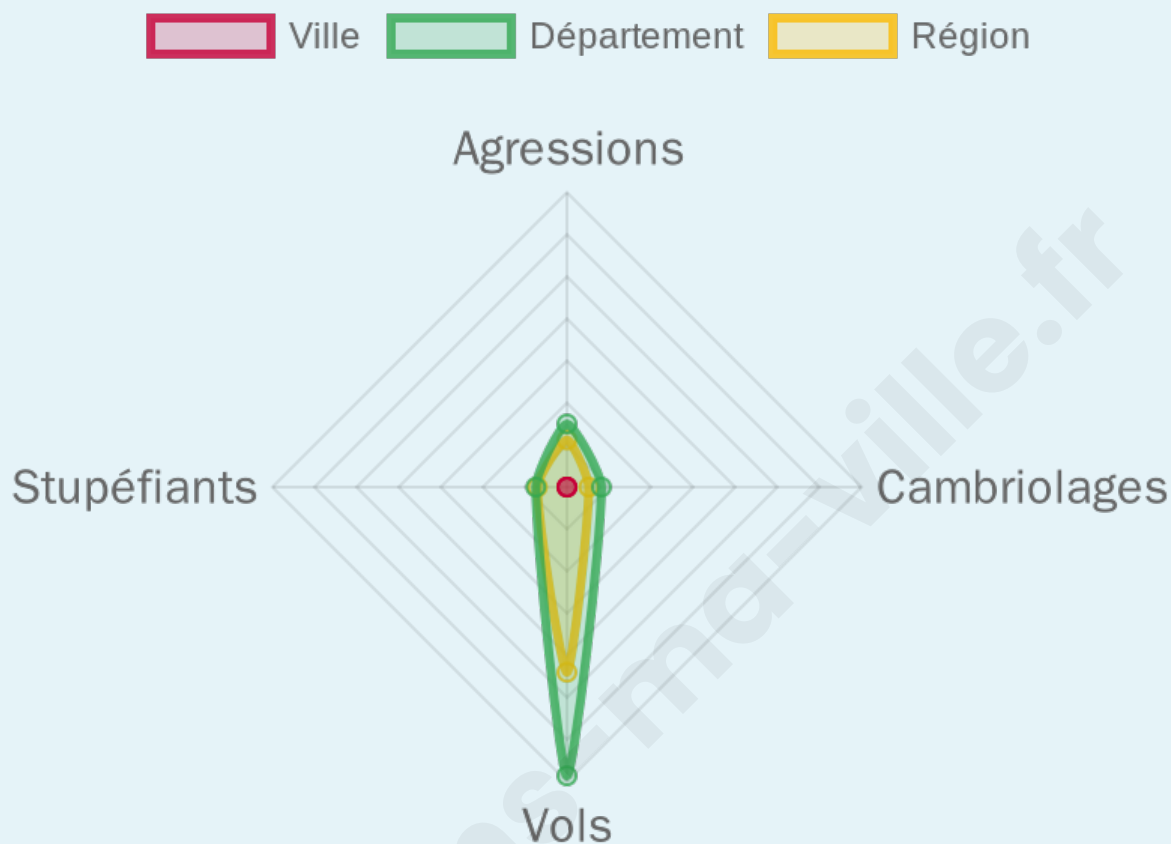
0

## Evolution du nombre d'infractions



## Pour comparer

(en proportion du nombre d'habitants)



Sources : Bases statistiques communale, départementale et régionale de la délinquance enregistrée par la police et la gendarmerie nationales selon les dernières parutions officielles de 2025 portant sur l'année 2024 ([data.gouv](https://data.gouv.fr)).

Agressions physiques / sexuelles : Violences sexuelles, coups et blessures volontaires intrafamiliaux, coups et blessures volontaires, autres coups, blessures volontaires et vols violents sans arme.

Cambriolages : Cambriolages de logements.

Vols : Vols avec armes, vols d'accessoires sur véhicules, vols dans les véhicules, vols de véhicules, vols sans violence contre des personnes, destructions, dégradations volontaires et escroqueries.

Stupéfiants : Trafic de stupéfiants dont (AFD) et usage de stupéfiants.

# Services à la population



## Commerce

Hypermarché	X <a href="#">Langon</a> 12km
Supermarché	X <a href="#">Bazas</a> 7km
Superette	X <a href="#">Auros</a> 3km
Boulangerie	X <a href="#">Auros</a> 3km
Boucherie	X <a href="#">Auros</a> 3km
Restaurant	1
Garage	X <a href="#">Berthez</a> 3km
Station-service	X <a href="#">Bazas</a> 6km
Banque	X <a href="#">Bazas</a> 6km
La poste	X <a href="#">Brouqueyran</a> 2km
Coiffeur	X <a href="#">Auros</a> 3km
Tabac	X <a href="#">Castets et Castillon</a> 10km
Bars / discothèque	X <a href="#">Auros</a> 3km
Bibliothèque	X <a href="#">Bazas</a> 8km
Cinéma	X <a href="#">Bazas</a> 6km
Vétérinaire	X <a href="#">Bazas</a> 6km



## Santé

Pharmacie	X <a href="#">Auros</a> 3km
Hôpital	X <a href="#">Bazas</a> 6km
Laboratoire d'analyses médicales	X <a href="#">Bazas</a> 6km
Etablissement pour handicapé	X <a href="#">Grignols</a> 12km
EHPA	X <a href="#">Auros</a> 3km
Médecin	X <a href="#">Auros</a> 3km
Dentiste	X <a href="#">Auros</a> 3km
Chirurgien	X <a href="#">Langon</a> 11km
Dermatologue	X <a href="#">Langon</a> 12km
Anesthésiste	X <a href="#">Langon</a> 11km
Gastro-entérologue	X <a href="#">Langon</a> 12km
Gynécologue	X <a href="#">Langon</a> 11km
Cancérologue	X <a href="#">Langon</a> 11km
Neurologue	X <a href="#">Langon</a> 12km
Ophthalmologue	X <a href="#">Bazas</a> 8km
ORL	X <a href="#">Langon</a> 11km
Cardiologue	X <a href="#">Castets et Castillon</a> 10km
Pédiatre	X <a href="#">Langon</a> 12km
Pneumologue	X <a href="#">Langon</a> 12km
Psychologue	X <a href="#">Bazas</a> 8km
Radiologue	X <a href="#">Langon</a> 12km
Rhumatologue	X <a href="#">Grignols</a> 13km
Sage-femme	X <a href="#">Noaillac</a> 11km



## Éducation

Crèche	X <a href="#">Berthez</a> 2km
Ecole maternelle Public	X <a href="#">Brouqueyran</a> 3km
Ecole maternelle Privé	X <a href="#">La Brède</a> 38km
Ecole primaire Public	X <a href="#">Auros</a> 3km
Ecole primaire Privé	X <a href="#">Coimères</a> 6km
Collège Public	X <a href="#">Bazas</a> 7km
Collège Privé	X <a href="#">Coimères</a> 6km
Lycée Public	X <a href="#">Bazas</a> 6km
Lycée Privé	X <a href="#">Cudos</a> 10km

Sources : Base Sirene des entreprises et de leurs établissements selon les dernières parutions officielles de 2025 portant sur l'année 2024 ([data.gouv](#)). Liste, localisation et tarifs des professionnels de santé selon les dernières parutions officielles de 2025 portant sur l'année 2024 ([opendatasoft](#)) et FINISS Extraction du Fichier des établissements selon les dernières parutions officielles de 2025 portant sur l'année 2024 ([data.gouv](#)). Adresse et géolocalisation des établissements d'enseignement du premier et second degrés selon les dernières parutions officielles de 2025 portant sur l'année 2024 ([data.education.gouv](#))

## Villes autour de Lados

Ville	Habitants	Superficie	Pop densité	Pop active	Taux chômage	Revenu moyen	Prix immobilier
Gans	207	7 km <sup>2</sup>	30 h/km <sup>2</sup>	45.9%	4.3%	20 600 €/an	3 108 €/m <sup>2</sup>
Berthez	301	6 km <sup>2</sup>	50 h/km <sup>2</sup>	46.5%	4.7%	23 070 €/an	764 €/m <sup>2</sup>
Brouqueyran	196	5 km <sup>2</sup>	39 h/km <sup>2</sup>	54.1%	4.6%	21 270 €/an	2 543 €/m <sup>2</sup>
Auros	1 072	15 km <sup>2</sup>	71 h/km <sup>2</sup>	41%	3.4%	22 000 €/an	1 904 €/m <sup>2</sup>
Gajac	367	12 km <sup>2</sup>	31 h/km <sup>2</sup>	44.1%	4.9%	21 040 €/an	2 212 €/m <sup>2</sup>
Saint-Côme	319	6 km <sup>2</sup>	53 h/km <sup>2</sup>	50.5%	6.3%	21 340 €/an	1 651 €/m <sup>2</sup>
Cazats	400	7 km <sup>2</sup>	57 h/km <sup>2</sup>	52%	5.5%	23 090 €/an	1 749 €/m <sup>2</sup>
Labescau	140	6 km <sup>2</sup>	23 h/km <sup>2</sup>	43.6%	9.3%	21 880 €/an	1 582 €/m <sup>2</sup>
Birac	240	10 km <sup>2</sup>	24 h/km <sup>2</sup>	47.9%	5.4%	22 270 €/an	2 600 €/m <sup>2</sup>
Coimères	1 103	12 km <sup>2</sup>	92 h/km <sup>2</sup>	48.6%	4.7%	24 890 €/an	2 025 €/m <sup>2</sup>
Bazas (3 avis)	4 854	37 km <sup>2</sup>	131 h/km <sup>2</sup>	39.9%	6.4%	21 110 €/an	1 762 €/m <sup>2</sup>
Aillas	786	35 km <sup>2</sup>	22 h/km <sup>2</sup>	50%	5.7%	21 110 €/an	1 413 €/m <sup>2</sup>
Sendets	354	8 km <sup>2</sup>	44 h/km <sup>2</sup>	50.8%	4.2%	22 690 €/an	1 524 €/m <sup>2</sup>
Savignac (1 avis)	637	17 km <sup>2</sup>	37 h/km <sup>2</sup>	50.4%	6.8%	21 320 €/an	1 579 €/m <sup>2</sup>
Brannens	251	6 km <sup>2</sup>	42 h/km <sup>2</sup>	43%	6.8%	18 640 €/an	2 041 €/m <sup>2</sup>

bien-dans-ma-ville.fr



# **Vous aimez votre ville ? Notez-la !**

Et faites-nous part de vos remarques constructives



Avec

**BIEN** dans ma **VILLE** 