



Version web

# Ville de Lacroix-Saint-Ouen

Présenté par

**BIEN** dans ma **VILLE** 

# Sommaire

Situation géographique .....	3
Statistiques sur la population .....	4
Evolution du nombre d'habitants .....	4
Tranche d'âge .....	5
0-14 ans .....	5
15-29 ans .....	5
30-44 ans .....	5
45-59 ans .....	5
60-74 ans .....	5
75-89 ans .....	5
90 ans et + .....	5
Activité professionnelle .....	5
Agriculteurs .....	5
Artisans, Commerçants .....	5
Cadres et sup. ....	5
Professions intermédiaires .....	5
Employé .....	5
Ouvrier .....	5
Retraité .....	5
Autres .....	5
Niveau de diplôme .....	6
Sans diplôme ou CEP .....	6
Brevet, BEPC, DNB .....	6
CAP-BEP ou équivalent .....	6
BAC ou équivalent .....	6
BAC+2 .....	6
BAC+3 ou +4 .....	6
BAC+5 ou plus .....	6
Composition des ménages .....	6
Couple sans enfant .....	6
Couple avec enfant(s) .....	6
Famille monoparentale .....	6
Colocation / Autre .....	6
Personnes seules .....	6
Profil électoraux .....	7
Premier tour .....	7
Sécurité .....	8
Evolution du nombre d'infractions .....	8
Pour comparer .....	9
Services à la population .....	10
Commerce .....	10
Éducation .....	10
Villes autour de Lacroix-Saint-Ouen .....	11
Avis sur la ville de Lacroix-Saint-Ouen .....	12
Moyenne par critère .....	12
Villes autour de Lacroix-Saint-Ouen .....	12
Répartition des avis par note .....	12
Répartition des avis par note .....	12

# Situation géographique



## i Informations clés

- **Région** : Hauts-de-France
- **Département** : Oise
- **Code postal** : 60610
- **Superficie** : 20 km<sup>2</sup>



Région  
Hauts-de-France



Oise  
LE DÉPARTEMENT

# Statistiques sur la population



Nombre d'habitants

**5 415**



Age moyen

**42 ans**



Pop active

**44.8%**



Taux chômage

**8.1%**



Pop densité

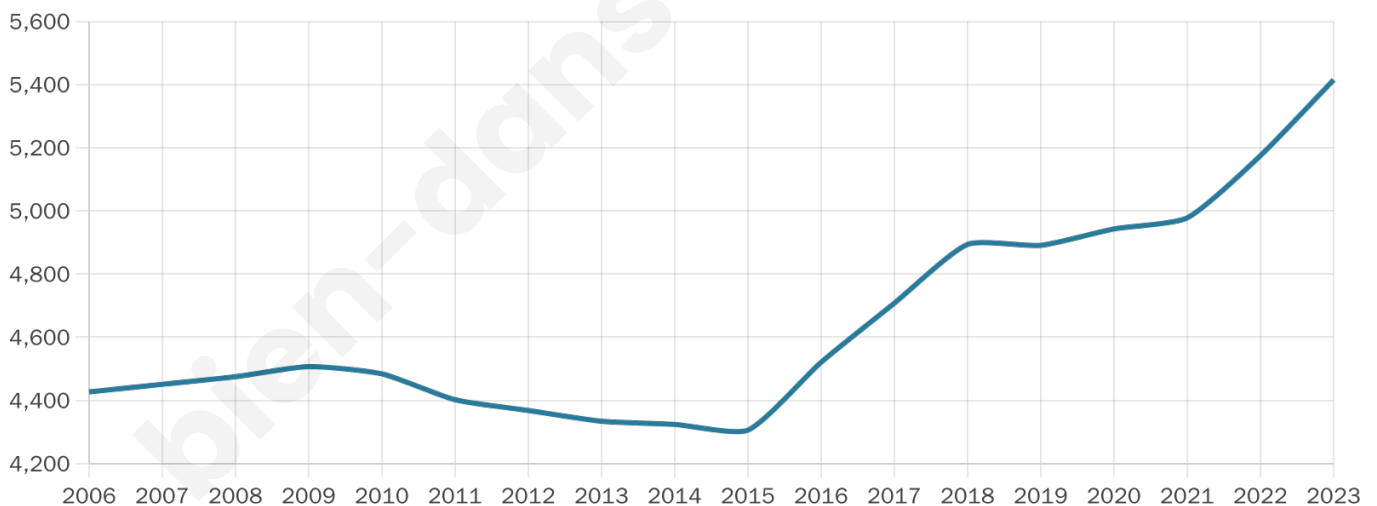
**271 h/km<sup>2</sup>**



Revenu moyen

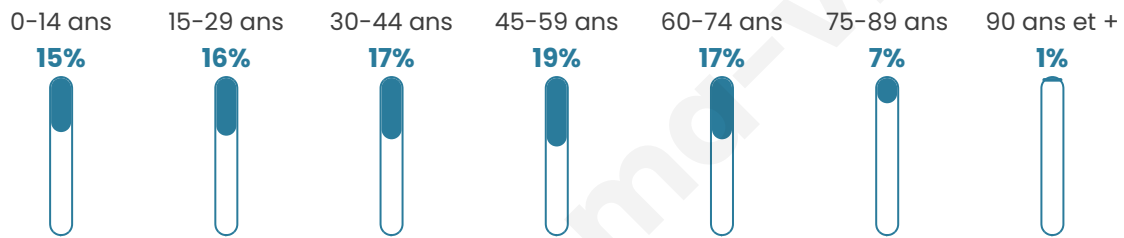
**25 660 €/an**

## Evolution du nombre d'habitants

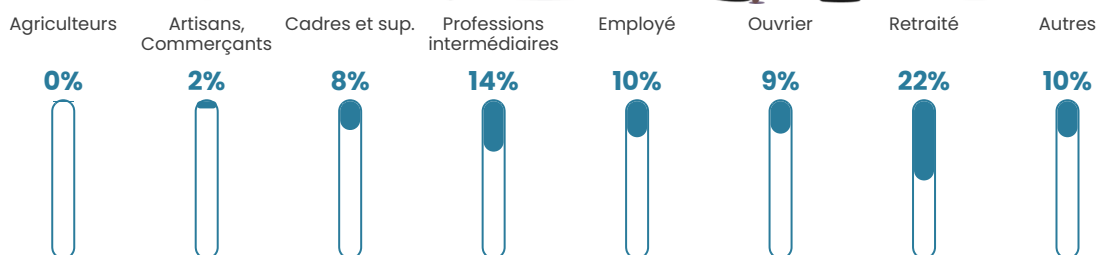


Sources : Institut national de la statistique et des études économiques (insee) selon Les dernières parutions officielles de 2024 portant sur les années 2020, 2021 et 2022.


## Tranche d'âge



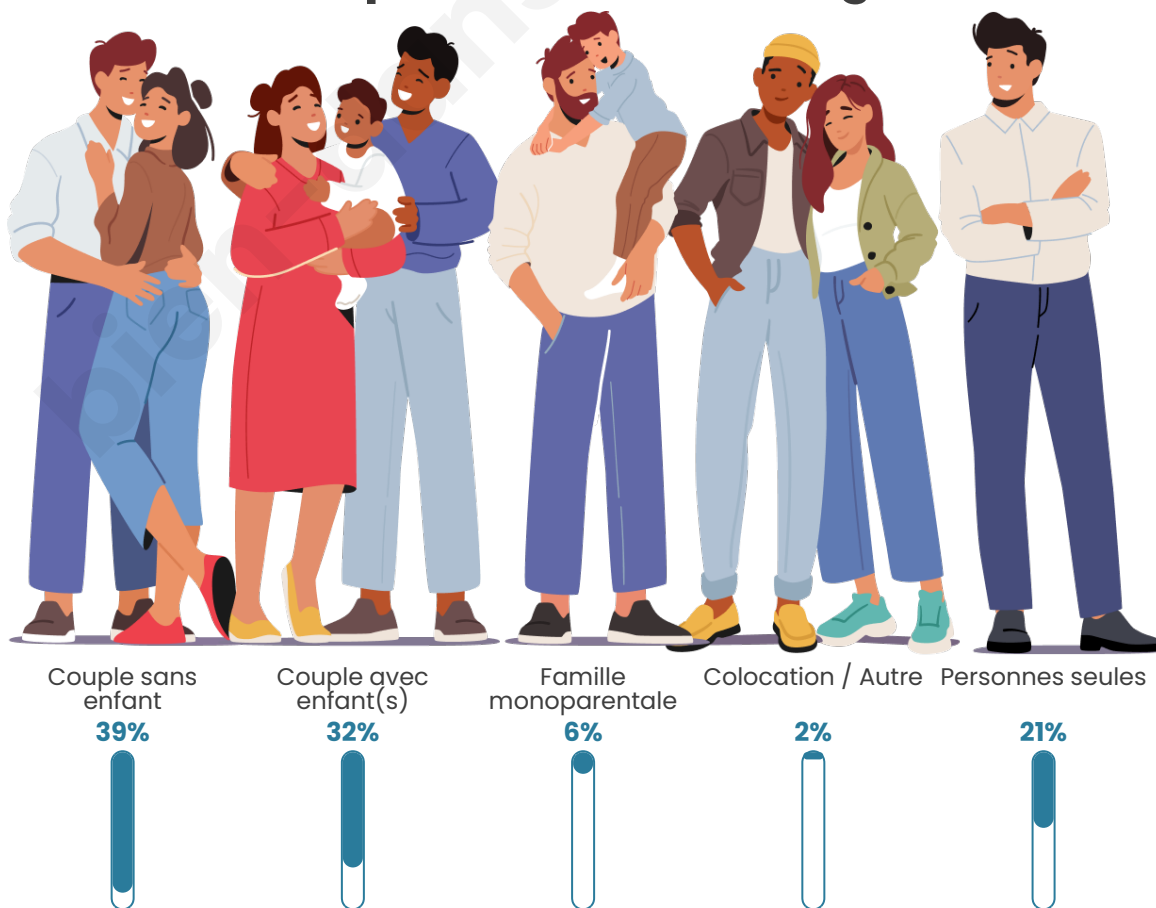
## Activité professionnelle



## Niveau de diplôme



## Composition des ménages



# Profils électoraux

## Premier tour

	Marine LE PEN	31.29 %
	Emmanuel MACRON	27.40 %
	Jean-Luc MÉLENCHON	14.96 %
	Éric ZEMMOUR	8.66 %
	Valérie PÉCRESE	4.84 %
	Yannick JADOT	4.36 %
	Nicolas DUPONT-AIGNAN	2.62 %
	Jean LASSALLE	2.18 %
	Fabien ROUSSEL	1.43 %
	Anne HIDALGO	1.33 %
	Nathalie ARTHAUD	0.48 %
	Philippe POUTOU	0.44 %



### 3 838 inscrits

Participation : 78.04%

Votes blancs : 1.44%

Votes nuls : 0.60%

## Second tour

	Emmanuel MACRON	49,45 %
	Marine LE PEN	50,55 %

### 3 840 inscrits

Participation : 79.77%

Votes blancs : 5.55%

Votes nuls : 1.89%

# Sécurité



Agressions physiques / sexuelles

**40**



Cambriolages

**10**



Vols / dégradations

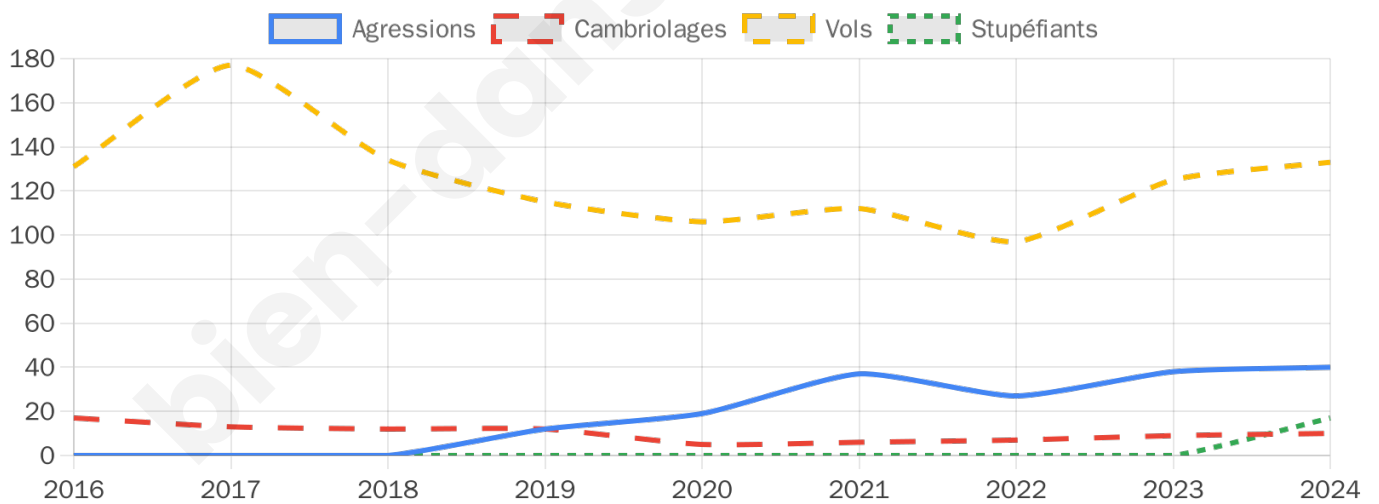
**133**



Stupéfiants

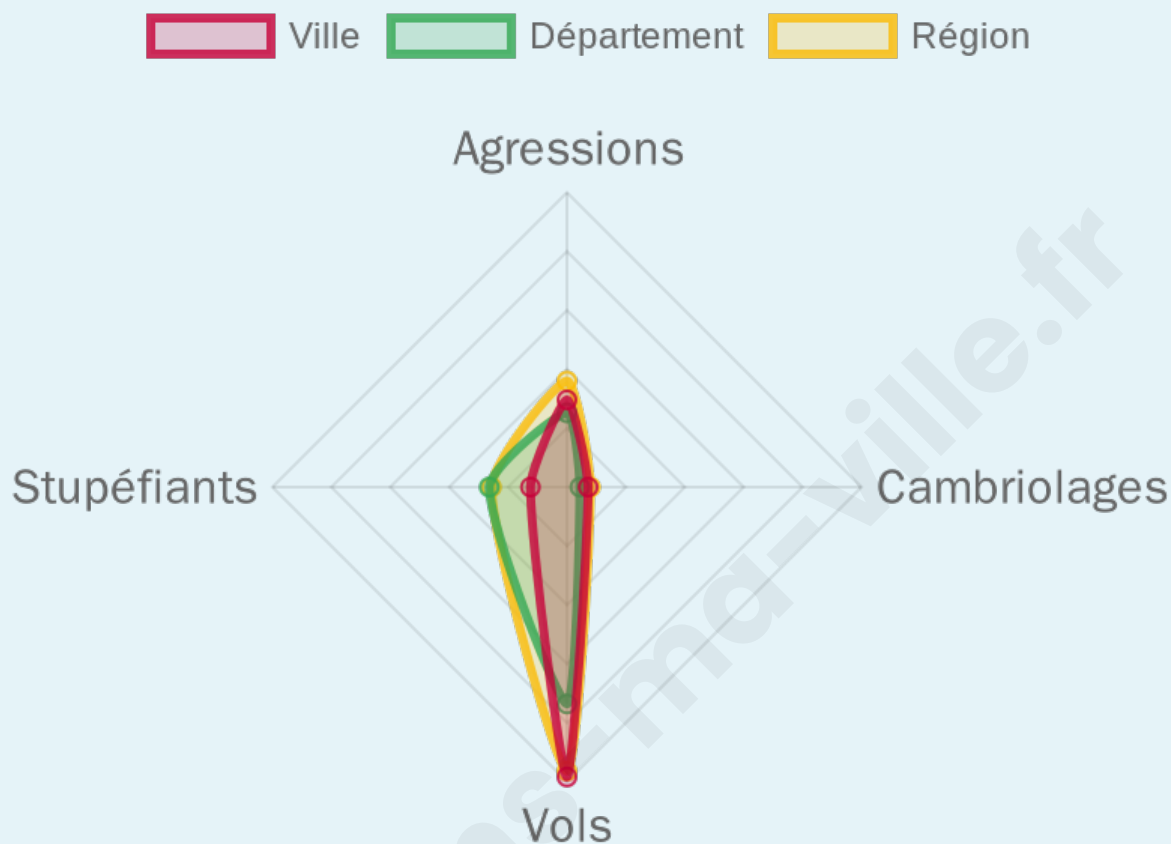
**17**

## Evolution du nombre d'infractions



## Pour comparer

(en proportion du nombre d'habitants)



Sources : Bases statistiques communale, départementale et régionale de la délinquance enregistrée par la police et la gendarmerie nationales selon les dernières parutions officielles de 2025 portant sur l'année 2024 ([data.gouv](https://data.gouv.fr)).

Agressions physiques / sexuelles : Violences sexuelles, coups et blessures volontaires intrafamiliaux, coups et blessures volontaires, autres coups, blessures volontaires et vols violents sans arme.

Cambriolages : Cambriolages de logements.

Vols : Vols avec armes, vols d'accessoires sur véhicules, vols dans les véhicules, vols de véhicules, vols sans violence contre des personnes, destructions, dégradations volontaires et escroqueries.

Stupéfiants : Trafic de stupéfiants dont (AFD) et usage de stupéfiants.

# Services à la population



## Commerce

Hypermarché	1
Supermarché	X <u>Compiègne</u> 5km
Superette	2
Boulangerie	2
Boucherie	X <u>Saint-Sauveur</u> 4km
Restaurant	7
Garage	12
Station-service	1
Banque	5
La poste	3
Coiffeur	7
Tabac	X <u>Compiègne</u> 5km
Bars / discothèque	2
Bibliothèque	X <u>Compiègne</u> 6km
Cinéma	X <u>Jaux</u> 6km
Vétérinaire	5



## Santé

Pharmacie	3
Hôpital	X <u>Compiègne</u> 4km
Laboratoire d'analyses médicales	X <u>Béthisy-Saint-Pierre</u> 6km
Etablissement pour handicapé	1
EHPA	X <u>Verberie</u> 6km
Médecin	1
Dentiste	9
Chirurgien	X <u>Compiègne</u> 4km
Dermatologue	X <u>Compiègne</u> 7km
Anesthésiste	X <u>Compiègne</u> 4km
Gastro-entérologue	X <u>Compiègne</u> 6km
Gynécologue	X <u>Le Meux</u> 3km
Cancérologue	X <u>Compiègne</u> 6km
Neurologue	X <u>Compiègne</u> 4km
Ophtalmologue	X <u>Compiègne</u> 7km
ORL	X <u>Compiègne</u> 6km
Cardiologue	X <u>Compiègne</u> 4km
Pédiatre	X <u>Compiègne</u> 7km
Pneumologue	X <u>Compiègne</u> 5km
Psychologue	X <u>Compiègne</u> 8km
Radiologue	X <u>Compiègne</u> 6km
Rhumatologue	X <u>Compiègne</u> 6km
Sage-femme	X <u>Verberie</u> 6km



## Éducation

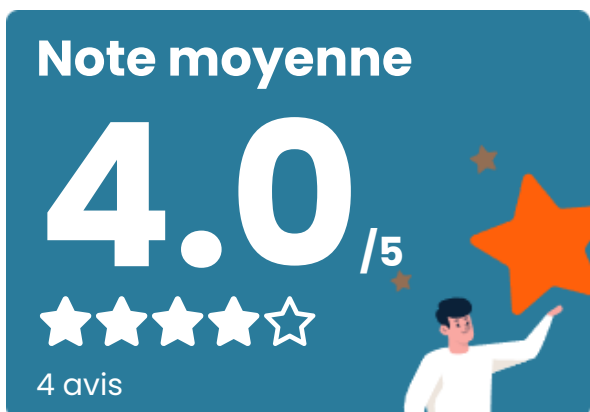
Crèche	2
Ecole maternelle Public	2
Ecole maternelle Privé	X <u>Soissons</u> 39km
Ecole primaire Public	2
Ecole primaire Privé	1
Collège Public	1
Collège Privé	1
Lycée Public	X <u>Compiègne</u> 4km
Lycée Privé	X <u>Compiègne</u> 7km

Sources : Base Sirene des entreprises et de leurs établissements selon les dernières parutions officielles de 2025 portant sur l'année 2024 ([data.gouv](#)). Liste, localisation et tarifs des professionnels de santé selon les dernières parutions officielles de 2025 portant sur l'année 2024 ([opendatasoft](#)) et FINISS Extraction du Fichier des établissements selon les dernières parutions officielles de 2025 portant sur l'année 2024 ([data.gouv](#)). Adresse et géolocalisation des établissements d'enseignement du premier et second degrés selon les dernières parutions officielles de 2025 portant sur l'année 2024 ([data.education.gouv](#))

## Villes autour de Lacroix-Saint-Ouen

Ville	Habitants	Superficie	Pop densité	Pop active	Taux chômage	Revenu moyen	Prix immobilier
Rivecourt	639	3 km <sup>2</sup>	213 h/km <sup>2</sup>	44.1%	4.1%	26 940 €/an	2 170 €/m <sup>2</sup>
Saint-Sauveur (1 avis)	1 751	16 km <sup>2</sup>	109 h/km <sup>2</sup>	48%	4.5%	23 680 €/an	2 396 €/m <sup>2</sup>
Jaux	2 243	8 km <sup>2</sup>	280 h/km <sup>2</sup>	48.9%	4.3%	28 450 €/an	2 127 €/m <sup>2</sup>
Armancourt (2 avis)	548	2 km <sup>2</sup>	274 h/km <sup>2</sup>	50.2%	4.2%	27 750 €/an	2 081 €/m <sup>2</sup>
Le Meux (1 avis)	2 327	7 km <sup>2</sup>	332 h/km <sup>2</sup>	52.3%	3.5%	27 400 €/an	2 223 €/m <sup>2</sup>
Longueil-Sainte-Marie (3 avis)	1 895	17 km <sup>2</sup>	111 h/km <sup>2</sup>	54.6%	4.3%	26 590 €/an	2 059 €/m <sup>2</sup>
Verberie (10 avis)	3 898	15 km <sup>2</sup>	260 h/km <sup>2</sup>	50.1%	5.2%	23 350 €/an	2 154 €/m <sup>2</sup>
Saintines	1 060	2 km <sup>2</sup>	530 h/km <sup>2</sup>	51.1%	2.7%	24 660 €/an	2 015 €/m <sup>2</sup>
Béthisy-Saint-Martin (2 avis)	996	9 km <sup>2</sup>	111 h/km <sup>2</sup>	50%	3.5%	23 340 €/an	2 353 €/m <sup>2</sup>
Béthisy-Saint-Pierre	3 111	6 km <sup>2</sup>	519 h/km <sup>2</sup>	48.6%	5.6%	22 150 €/an	2 084 €/m <sup>2</sup>
Jonquières	588	7 km <sup>2</sup>	84 h/km <sup>2</sup>	48.6%	3.2%	30 990 €/an	2 059 €/m <sup>2</sup>
Saint-Vaast-de-Longmont	654	4 km <sup>2</sup>	164 h/km <sup>2</sup>	48.6%	3.1%	26 720 €/an	2 556 €/m <sup>2</sup>
Le Fayel	233	2 km <sup>2</sup>	117 h/km <sup>2</sup>	51.1%	3.4%	27 280 €/an	1 710 €/m <sup>2</sup>
Canly	741	8 km <sup>2</sup>	93 h/km <sup>2</sup>	54.3%	3.9%	25 750 €/an	3 128 €/m <sup>2</sup>
Chevrières	2 036	12 km <sup>2</sup>	170 h/km <sup>2</sup>	47.1%	5.5%	25 080 €/an	2 025 €/m <sup>2</sup>

# Avis sur la ville de Lacroix-Saint-Ouen



## Moyenne par critère



## Villes autour de Lacroix-Saint-Ouen

Ville	Note globale	Sécurité	Éducation	Sport Loisir	Environnement	Vie pratique
Rivecourt	-	-	-	-	-	-
Saint-Sauveur (1 avis)	<b>4.0</b>	<b>4.0</b>	<b>4.0</b>	<b>4.0</b>	<b>4.0</b>	<b>4.0</b>
Jaux	-	-	-	-	-	-
Armancourt (2 avis)	3.3	3.5	3.0	3.0	<b>4.0</b>	3.0
Le Meux (1 avis)	<b>4.8</b>	<b>5.0</b>	<b>4.0</b>	<b>5.0</b>	<b>5.0</b>	<b>5.0</b>
Longueil-Sainte-Marie (3 avis)	<b>4.3</b>	3.7	<b>4.7</b>	<b>4.3</b>	<b>4.7</b>	<b>4.3</b>
Verberie (10 avis)	3.1	2.9	2.5	2.9	3.7	3.3
Saintines	-	-	-	-	-	-
Béthisy-Saint-Martin (2 avis)	3.7	<b>5.0</b>	<b>4.0</b>	<b>1.5</b>	<b>4.5</b>	3.5
Béthisy-Saint-Pierre	-	-	-	-	-	-
Jonquières	-	-	-	-	-	-
Saint-Vaast-de-Longmont	-	-	-	-	-	-
Le Fayel	-	-	-	-	-	-
Canly	-	-	-	-	-	-
Chevrières	-	-	-	-	-	-



# Vous aimez votre ville ? Notez-la !

Et faites-nous part de vos remarques constructives



Avec

**BIEN** dans  
ma **VILLE** 