



Version web

# Ville de Lacourt-Saint-Pierre

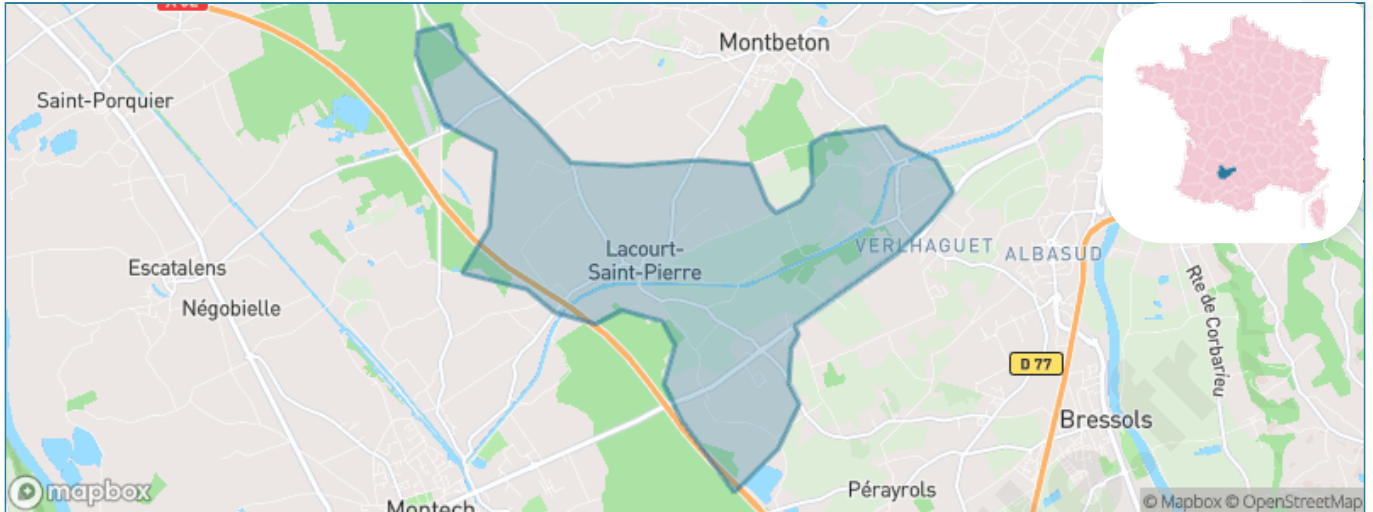
Présenté par

**BIEN** dans ma **VILLE** 

# Sommaire

Situation géographique .....	3
Statistiques sur la population .....	4
Evolution du nombre d'habitants .....	4
Tranche d'âge .....	5
0-14 ans .....	5
15-29 ans .....	5
30-44 ans .....	5
45-59 ans .....	5
60-74 ans .....	5
75-89 ans .....	5
90 ans et + .....	5
Activité professionnelle .....	5
Agriculteurs .....	5
Artisans, Commerçants .....	5
Cadres et sup. ....	5
Professions intermédiaires .....	5
Employé .....	5
Ouvrier .....	5
Retraité .....	5
Autres .....	5
Niveau de diplôme .....	6
Sans diplôme ou CEP .....	6
Brevet, BEPC, DNB .....	6
CAP-BEP ou équivalent .....	6
BAC ou équivalent .....	6
BAC+2 .....	6
BAC+3 ou +4 .....	6
BAC+5 ou plus .....	6
Composition des ménages .....	6
Couple sans enfant .....	6
Couple avec enfant(s) .....	6
Famille monoparentale .....	6
Colocation / Autre .....	6
Personnes seules .....	6
Profils électoraux .....	7
Premier tour .....	7
Sécurité .....	8
Evolution du nombre d'infractions .....	8
Pour comparer .....	9
Services à la population .....	10
Commerce .....	10
Éducation .....	10
Villes autour de Lacourt-Saint-Pierre .....	11

# Situation géographique



## i Informations clés

- **Région** : Occitanie
- **Département** : Tarn-et-Garonne
- **Code postal** : 82290
- **Superficie** : 14 km<sup>2</sup>



# Statistiques sur la population



Nombre d'habitants

**1 255**



Age moyen

**39 ans**



Pop active

**48.6%**



Taux chômage

**6.3%**



Pop densité

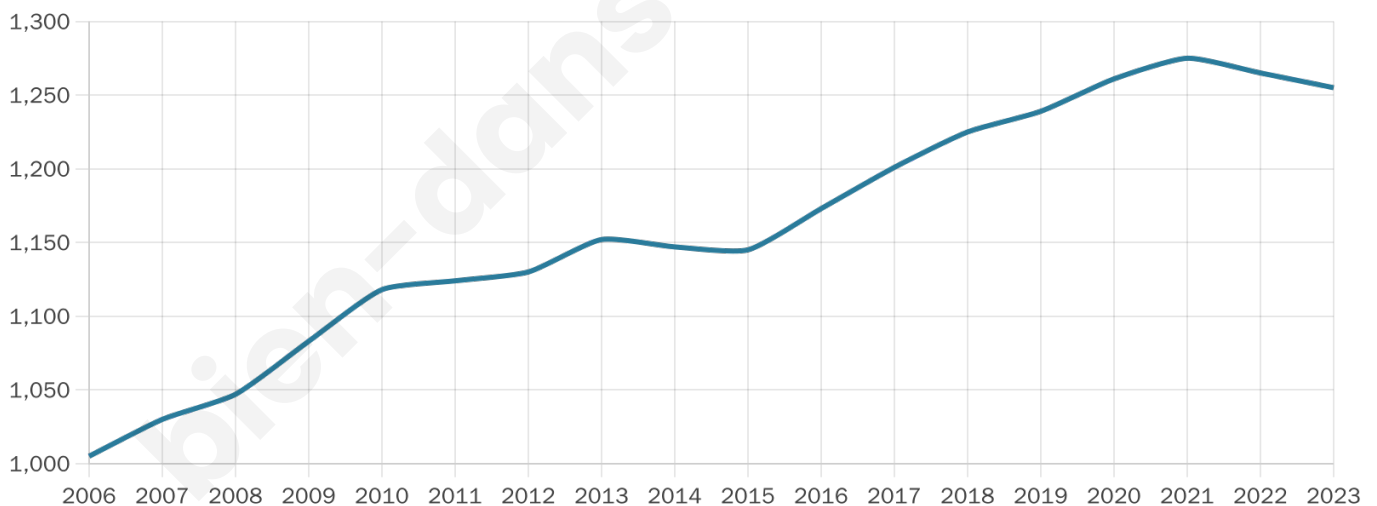
**90 h/km<sup>2</sup>**



Revenu moyen

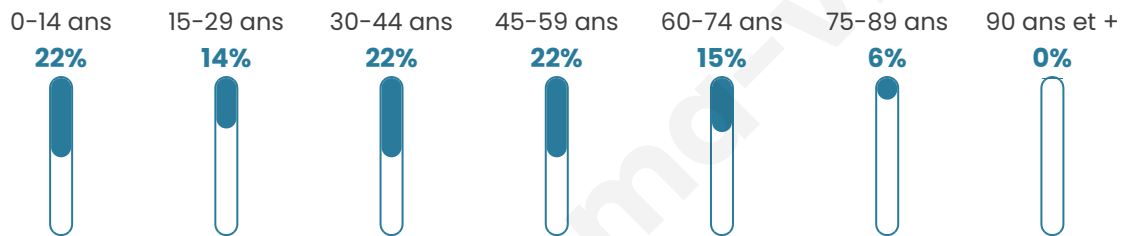
**22 880 €/an**

## Evolution du nombre d'habitants

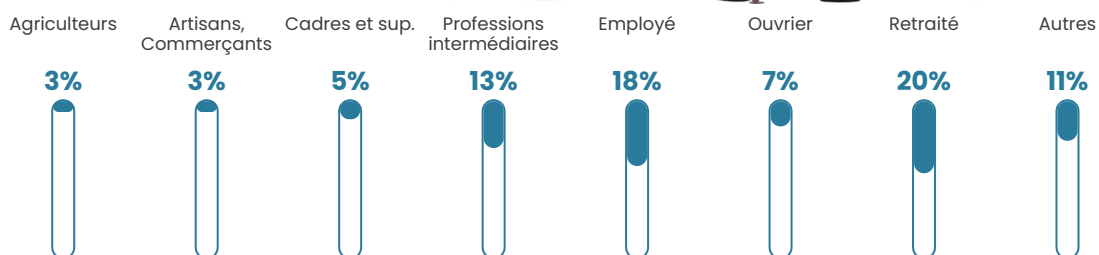


Sources : Institut national de la statistique et des études économiques (insee) selon Les dernières parutions officielles de 2024 portant sur les années 2020, 2021 et 2022.


## Tranche d'âge




## Activité professionnelle



## Niveau de diplôme






## Composition des ménages



# Profils électoraux

## Premier tour

	Marine LE PEN	36.54 %
	Emmanuel MACRON	19.69 %
	Jean-Luc MÉLENCHON	17.28 %
	Éric ZEMMOUR	7.37 %
	Yannick JADOT	5.24 %
	Jean LASSALLE	4.25 %
	Valérie PÉCRESSE	3.68 %
	Fabien ROUSSEL	1.98 %
	Nicolas DUPONT-AIGNAN	1.84 %
	Anne HIDALGO	1.70 %
	Philippe POUTOU	0.28 %
	Nathalie ARTHAUD	0.14 %



### 883 inscrits

Participation : 82.11%

Votes blancs : 2.21%

Votes nuls : 0.41%

## Second tour

	Emmanuel MACRON	42,44 %
	Marine LE PEN	57,56 %

### 882 inscrits

Participation : 80.39%

Votes blancs : 7.19%

Votes nuls : 1.41%

# Sécurité



Agressions physiques / sexuelles

**0**



Cambriolages

**0**



Vols / dégradations

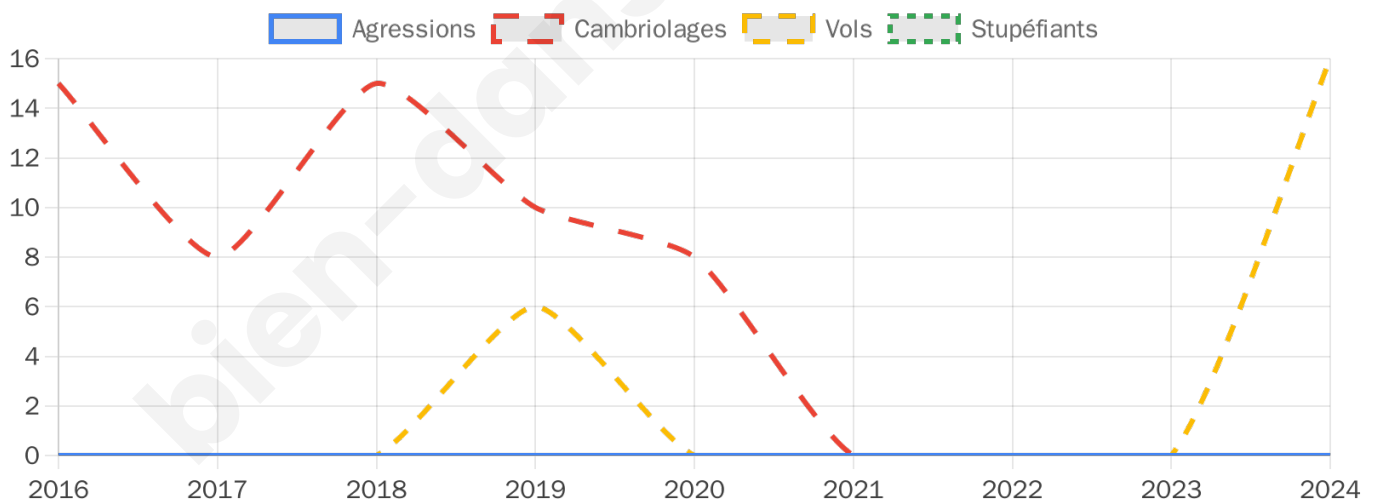
**16**



Stupéfiants

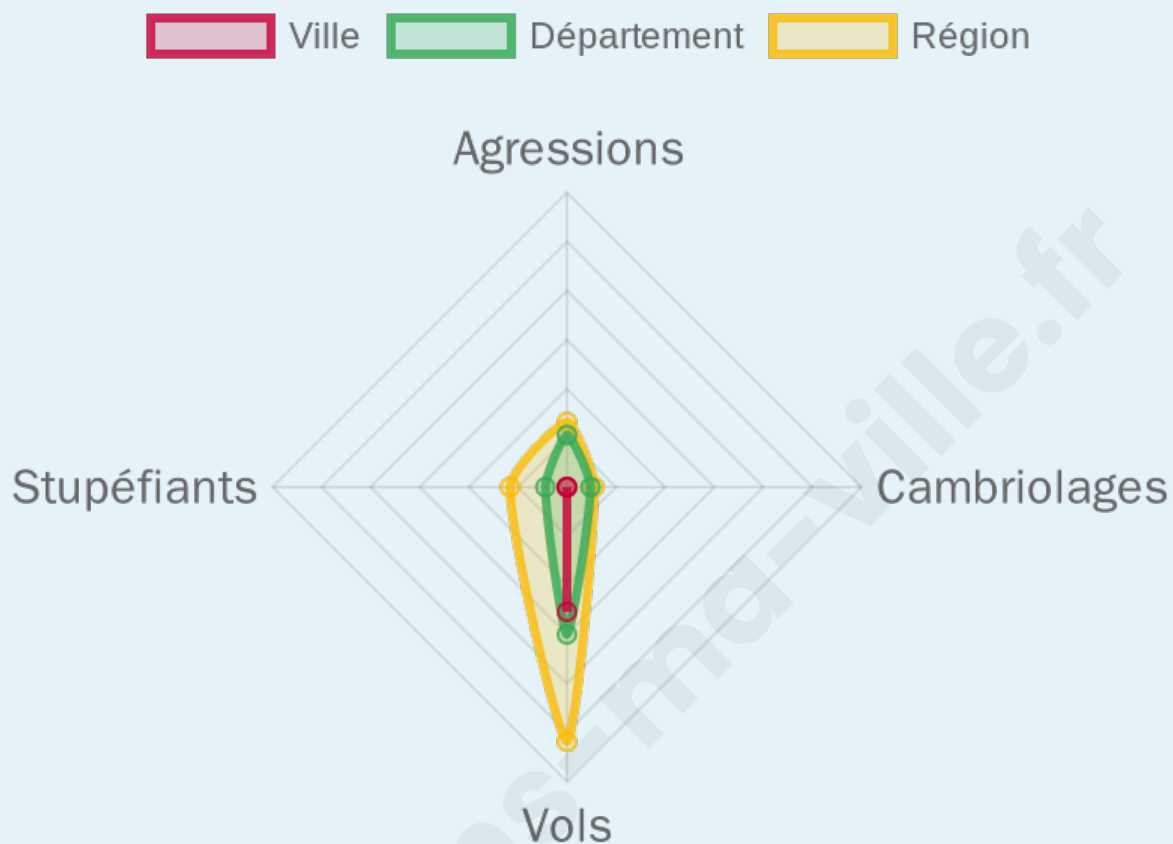
**0**

## Evolution du nombre d'infractions



## Pour comparer

(en proportion du nombre d'habitants)



Sources : Bases statistiques communale, départementale et régionale de la délinquance enregistrée par la police et la gendarmerie nationales selon les dernières parutions officielles de 2025 portant sur l'année 2024 ([data.gouv](https://data.gouv.fr)).

Agressions physiques / sexuelles : Violences sexuelles, coups et blessures volontaires intrafamiliaux, coups et blessures volontaires, autres coups, blessures volontaires et vols violents sans arme.

Cambriolages : Cambriolages de logements.

Vols : Vols avec armes, vols d'accessoires sur véhicules, vols dans les véhicules, vols de véhicules, vols sans violence contre des personnes, destructions, dégradations volontaires et escroqueries.

Stupéfiants : Trafic de stupéfiants dont (AFD) et usage de stupéfiants.

# Services à la population



## Commerce

Hypermarché	X <a href="#">Montech</a> 2km
Supermarché	X <a href="#">Montech</a> 2km
Superette	X <a href="#">Montech</a> 2km
Boulangerie	X <a href="#">Montech</a> 2km
Boucherie	X <a href="#">Montech</a> 3km
Restaurant	1
Garage	2
Station-service	X <a href="#">Montech</a> 4km
Banque	X <a href="#">Montech</a> 2km
La poste	1
Coiffeur	1
Tabac	X <a href="#">Montech</a> 3km
Bars / discothèque	X <a href="#">Montech</a> 3km
Bibliothèque	X <a href="#">Montauban</a> 9km
Cinéma	X <a href="#">Bressols</a> 8km
Vétérinaire	X <a href="#">Montech</a> 2km



## Santé

Pharmacie	X <a href="#">Montech</a> 3km
Hôpital	X <a href="#">Montauban</a> 8km
Laboratoire d'analyses médicales	X <a href="#">Montech</a> 3km
Etablissement pour handicapé	X <a href="#">Montbeton</a> 4km
EHPA	X <a href="#">Montech</a> 3km
Médecin	X <a href="#">Montech</a> 2km
Dentiste	X <a href="#">Montech</a> 2km
Chirurgien	X <a href="#">Montauban</a> 9km
Dermatologue	X <a href="#">Montauban</a> 9km
Anesthésiste	X <a href="#">Montauban</a> 10km
Gastro-entérologue	X <a href="#">Montauban</a> 10km
Gynécologue	X <a href="#">Montauban</a> 9km
Cancérologue	X <a href="#">Cornebarrieu</a> 36km
Neurologue	X <a href="#">Montauban</a> 10km
Ophthalmologue	X <a href="#">Montauban</a> 9km
ORL	X <a href="#">Montauban</a> 10km
Cardiologue	X <a href="#">Montauban</a> 9km
Pédiatre	X <a href="#">Montauban</a> 10km
Pneumologue	X <a href="#">Montauban</a> 10km
Psychologue	X <a href="#">Montbeton</a> 2km
Radiologue	X <a href="#">Montauban</a> 9km
Rhumatologue	X <a href="#">Montauban</a> 9km
Sage-femme	X <a href="#">Montech</a> 2km



## Éducation

Crèche	1
Ecole maternelle Public	X <a href="#">Montech</a> 3km
Ecole maternelle Privé	X <a href="#">Toulouse</a> 44km
Ecole primaire Public	1
Ecole primaire Privé	X <a href="#">Montauban</a> 5km
Collège Public	X <a href="#">Montech</a> 5km
Collège Privé	X <a href="#">Montauban</a> 8km
Lycée Public	X <a href="#">Montech</a> 2km
Lycée Privé	X <a href="#">Montauban</a> 8km

Sources : Base Sirene des entreprises et de leurs établissements selon les dernières parutions officielles de 2025 portant sur l'année 2024 ([data.gouv](#)). Liste, localisation et tarifs des professionnels de santé selon les dernières parutions officielles de 2025 portant sur l'année 2024 ([opendatasoft](#)) et FINISS Extraction du Fichier des établissements selon les dernières parutions officielles de 2025 portant sur l'année 2024 ([data.gouv](#)). Adresse et géolocalisation des établissements d'enseignement du premier et second degrés selon les dernières parutions officielles de 2025 portant sur l'année 2024 ([data.education.gouv](#))

## Villes autour de Lacourt-Saint-Pierre

Ville	Habitants	Superficie	Pop densité	Pop active	Taux chômage	Revenu moyen	Prix immobilier
Montech (4 avis)	6 663	50 km <sup>2</sup>	133 h/km <sup>2</sup>	46.9%	4.6%	22 180 €/an	1 750 €/m <sup>2</sup>
Escatalens (1 avis)	1 148	18 km <sup>2</sup>	64 h/km <sup>2</sup>	46.7%	5.7%	22 170 €/an	1 658 €/m <sup>2</sup>
Montbeton (3 avis)	4 400	16 km <sup>2</sup>	275 h/km <sup>2</sup>	46.7%	4.4%	23 110 €/an	1 544 €/m <sup>2</sup>
Saint-Porquier	1 326	15 km <sup>2</sup>	88 h/km <sup>2</sup>	49.3%	5%	21 850 €/an	1 312 €/m <sup>2</sup>
La Ville-Dieu-du-Temple (1 avis)	3 358	26 km <sup>2</sup>	129 h/km <sup>2</sup>	41.4%	4.7%	20 900 €/an	1 538 €/m <sup>2</sup>
Cordes-Tolosannes	357	15 km <sup>2</sup>	24 h/km <sup>2</sup>	47.3%	4.8%	21 870 €/an	1 029 €/m <sup>2</sup>
Bressols (4 avis)	4 036	20 km <sup>2</sup>	202 h/km <sup>2</sup>	46.5%	4.5%	23 430 €/an	1 953 €/m <sup>2</sup>
Finhan (2 avis)	1 471	11 km <sup>2</sup>	134 h/km <sup>2</sup>	49.5%	2.6%	22 080 €/an	1 575 €/m <sup>2</sup>
Bourret (2 avis)	971	16 km <sup>2</sup>	61 h/km <sup>2</sup>	53.7%	5.8%	21 590 €/an	1 104 €/m <sup>2</sup>
Albefeuille-Lagarde	582	8 km <sup>2</sup>	73 h/km <sup>2</sup>	47.3%	4.6%	22 150 €/an	1 339 €/m <sup>2</sup>
Montauban (44 avis)	62 945	135 km <sup>2</sup>	466 h/km <sup>2</sup>	43%	5.8%	21 630 €/an	1 703 €/m <sup>2</sup>
Montbartier	1 789	15 km <sup>2</sup>	119 h/km <sup>2</sup>	48.7%	4.4%	22 800 €/an	1 353 €/m <sup>2</sup>
Barry-d'Islemade	940	11 km <sup>2</sup>	85 h/km <sup>2</sup>	47.2%	4.3%	21 210 €/an	1 497 €/m <sup>2</sup>
Villemade (3 avis)	834	9 km <sup>2</sup>	93 h/km <sup>2</sup>	47.1%	4.7%	23 050 €/an	1 693 €/m <sup>2</sup>
Lafitte	235	4 km <sup>2</sup>	59 h/km <sup>2</sup>	44.3%	5.1%	21 270 €/an	1 522 €/m <sup>2</sup>

bien-dans-ma-ville.fr



# Vous aimez votre ville ? Notez-la !

Et faites-nous part de vos remarques constructives



Avec

**BIEN** dans ma **VILLE** 