



Version web

Ville de Lachelle

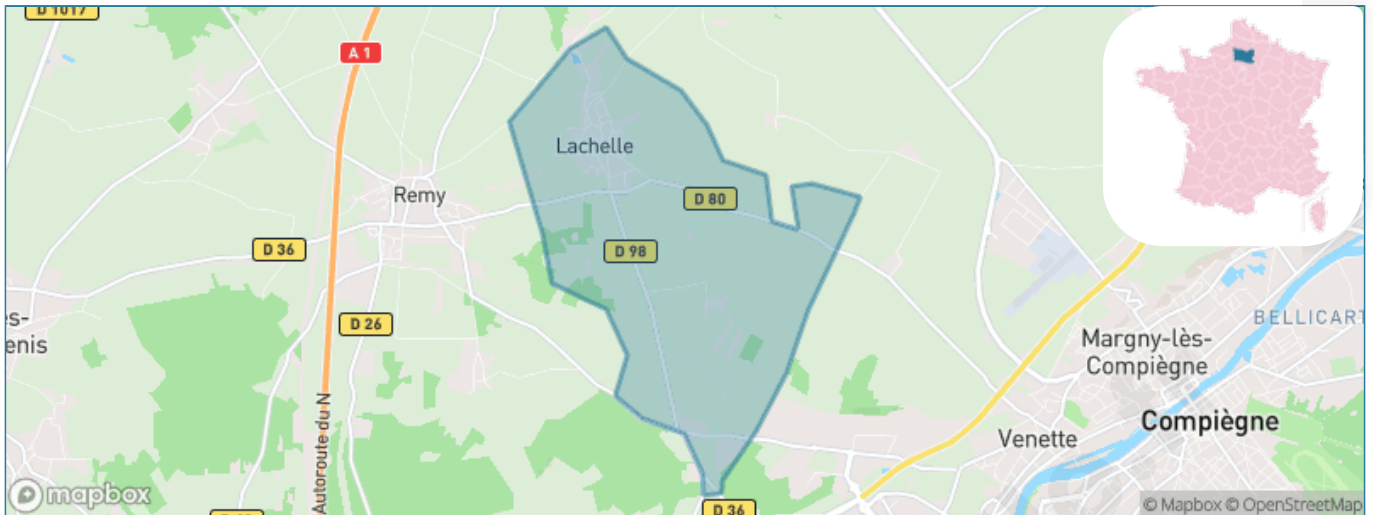
Présenté par

BIEN dans
ma **VILLE** 

Sommaire

Situation géographique	3
Statistiques sur la population	4
Evolution du nombre d'habitants	4
Tranche d'âge	5
0-14 ans	5
15-29 ans	5
30-44 ans	5
45-59 ans	5
60-74 ans	5
75-89 ans	5
90 ans et +	5
Activité professionnelle	5
Agriculteurs	5
Artisans, Commerçants	5
Cadres et sup.	5
Professions intermédiaires	5
Employé	5
Ouvrier	5
Retraité	5
Autres	5
Niveau de diplôme	6
Sans diplôme ou CEP	6
Brevet, BEPC, DNB	6
CAP-BEP ou équivalent	6
BAC ou équivalent	6
BAC+2	6
BAC+3 ou +4	6
BAC+5 ou plus	6
Composition des ménages	6
Couple sans enfant	6
Couple avec enfant(s)	6
Famille monoparentale	6
Colocation / Autre	6
Personnes seules	6
Profils électoraux	7
Premier tour	7
Sécurité	8
Evolution du nombre d'infractions	8
Pour comparer	9
Services à la population	10
Commerce	10
Éducation	10
Villes autour de Lachelle	11

Situation géographique



i Informations clés

- **Région** : Hauts-de-France
- **Département** : Oise
- **Code postal** : 60190
- **Superficie** : 9 km²



Région
Hauts-de-France



Oise
LE DÉPARTEMENT

Statistiques sur la population



Nombre d'habitants

805



Age moyen

40 ans



Pop active

51.9%



Taux chômage

5.6%



Pop densité

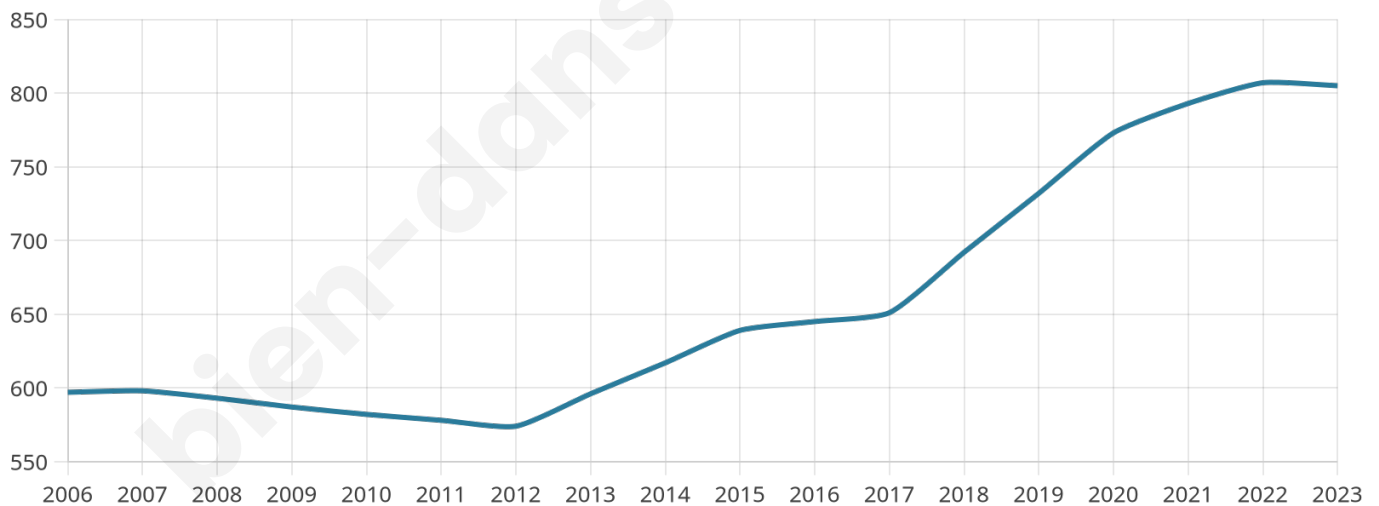
89 h/km²



Revenu moyen

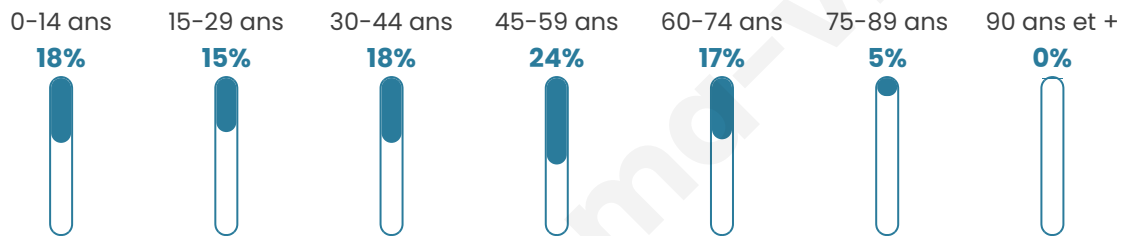
28 890 €/an

Evolution du nombre d'habitants

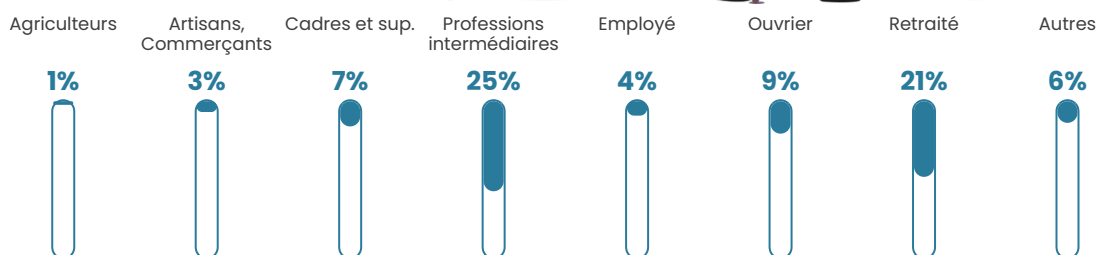


Sources : Institut national de la statistique et des études économiques (insee) selon Les dernières parutions officielles de 2024 portant sur les années 2020, 2021 et 2022.

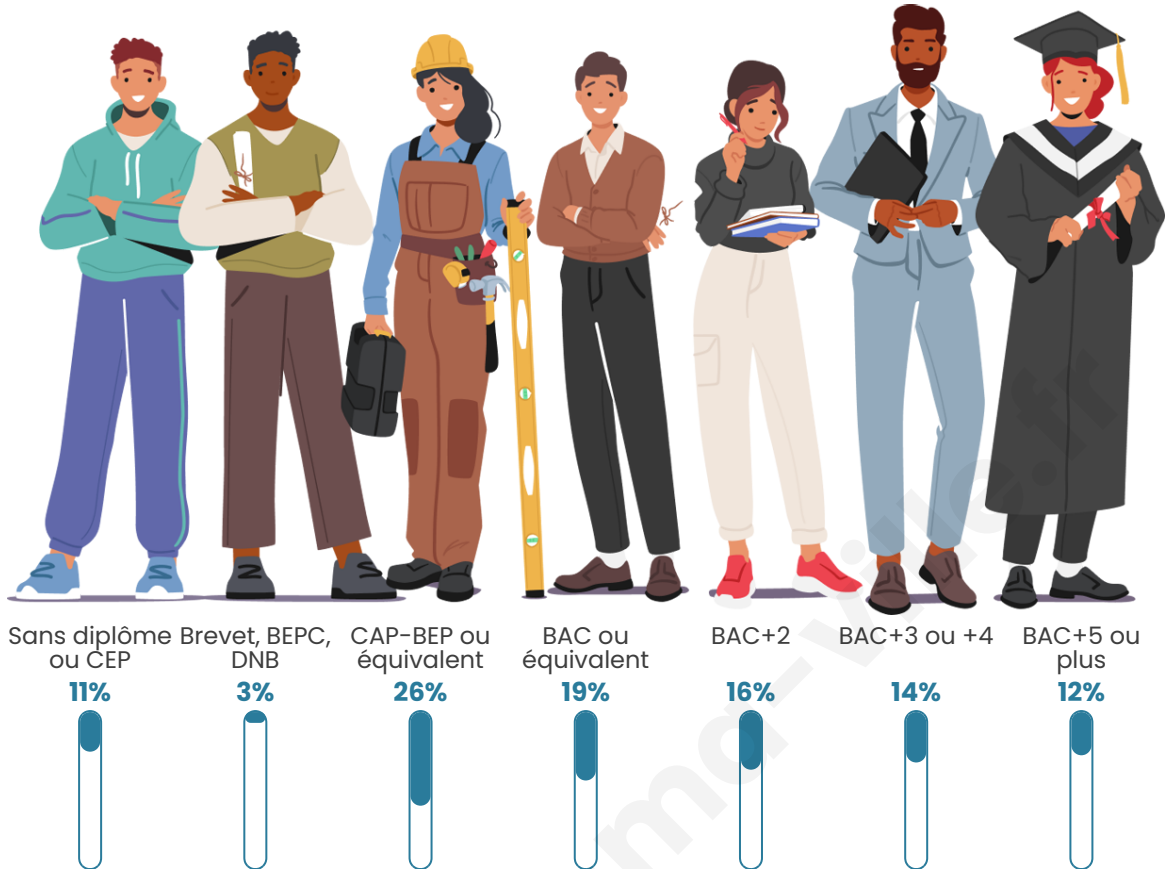
Tranche d'âge




Activité professionnelle



Niveau de diplôme














Composition des ménages



Profils électoraux



Premier tour

	Emmanuel MACRON	36.10 %
	Marine LE PEN	22.41 %
	Jean-Luc MÉLENCHON	13.49 %
	Valérie PÉCRESSÉ	6.22 %
	Yannick JADOT	6.02 %
	Éric ZEMMOUR	5.81 %
	Jean LASSALLE	3.32 %
	Nicolas DUPONT- AIGNAN	3.11 %
	Philippe POUTOU	1.45 %
	Fabien ROUSSEL	1.04 %
	Anne HIDALGO	0.83 %
	Nathalie ARTHAUD	0.21 %

606 inscrits

Participation : 82.01%
Votes blancs : 2.62%
Votes nuls : 0.40%

Second tour

	Emmanuel MACRON	58,13 %
	Marine LE PEN	41,87 %

610 inscrits

Participation : 81.64%
Votes blancs : 8.23%
Votes nuls : 1.61%

Sécurité



Agressions physiques / sexuelles

0



Cambriolages

0



Vols / dégradations

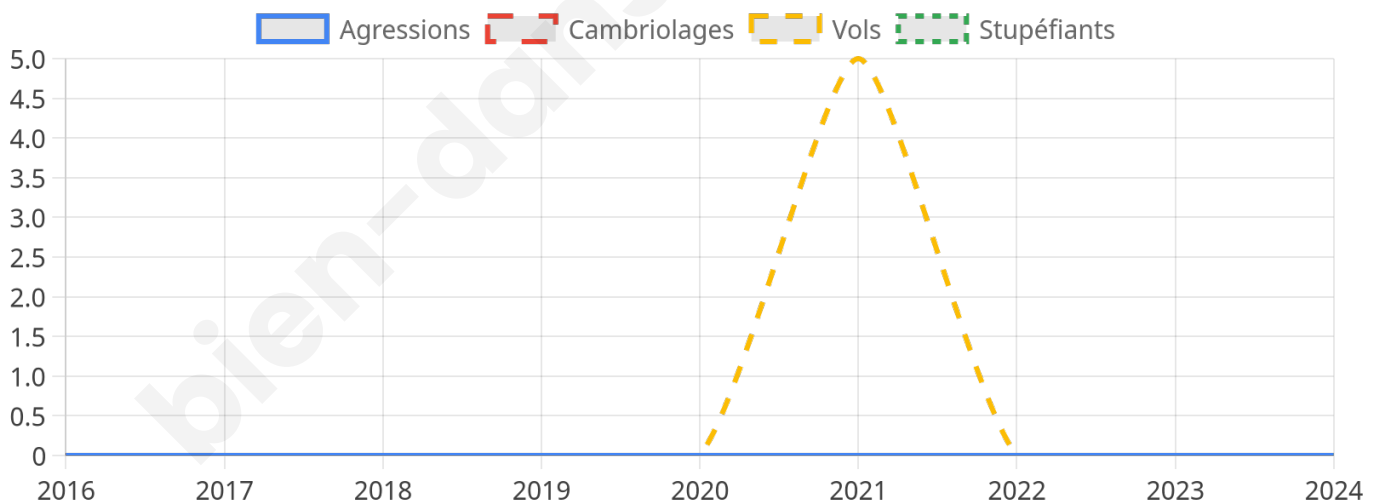
0



Stupéfiants

0

Evolution du nombre d'infractions



Pour comparer

(en proportion du nombre d'habitants)



Sources : Bases statistiques communale, départementale et régionale de la délinquance enregistrée par la police et la gendarmerie nationales selon les dernières parutions officielles de 2025 portant sur l'année 2024 ([data.gouv](https://data.gouv.fr)).

Agressions physiques / sexuelles : Violences sexuelles, coups et blessures volontaires intrafamiliaux, coups et blessures volontaires, autres coups, blessures volontaires et vols violents sans arme.

Cambriolages : Cambriolages de logements.

Vols : Vols avec armes, vols d'accessoires sur véhicules, vols dans les véhicules, vols de véhicules, vols sans violence contre des personnes, destructions, dégradations volontaires et escroqueries.

Stupéfiants : Trafic de stupéfiants dont (AFD) et usage de stupéfiants.

Services à la population



Commerce

Hypermarché	X <u>Venette</u> 6km
Supermarché	X <u>Venette</u> 6km
Superette	X <u>Remy</u> 2km
Boulangerie	1
Boucherie	X <u>Venette</u> 6km
Restaurant	X <u>Monchy-Humières</u> 2km
Garage	3
Station-service	X <u>Jonquières</u> 6km
Banque	X <u>Margny-lès-Compiègne</u> 7km
La poste	X <u>Montmartin</u> 3km
Coiffeur	3
Tabac	X <u>Compiègne</u> 7km
Bars / discothèque	X <u>Monchy-Humières</u> 3km
Bibliothèque	X <u>Compiègne</u> 7km
Cinéma	X <u>Jaux</u> 6km
Vétérinaire	X <u>Venette</u> 6km



Santé

Pharmacie	X <u>Remy</u> 2km
Hôpital	X <u>Compiègne</u> 8km
Laboratoire d'analyses médicales	X <u>Margny-lès-Compiègne</u> 7km
Etablissement pour handicapé	X <u>Venette</u> 6km
EHPA	X <u>Margny-lès-Compiègne</u> 6km
Médecin	X <u>Remy</u> 2km
Dentiste	X <u>Coudun</u> 6km
Chirurgien	X <u>Compiègne</u> 7km
Dermatologue	X <u>Compiègne</u> 8km
Anesthésiste	X <u>Compiègne</u> 7km
Gastro-entérologue	X <u>Compiègne</u> 8km
Gynécologue	X <u>Margny-lès-Compiègne</u> 7km
Cancérologue	X <u>Compiègne</u> 7km
Neurologue	X <u>Compiègne</u> 7km
Ophtalmologue	X <u>Compiègne</u> 7km
ORL	X <u>Compiègne</u> 8km
Cardiologue	X <u>Compiègne</u> 8km
Pédiatre	X <u>Compiègne</u> 7km
Pneumologue	X <u>Compiègne</u> 8km
Psychologue	X <u>Compiègne</u> 7km
Radiologue	X <u>Compiègne</u> 8km
Rhumatologue	X <u>Compiègne</u> 7km
Sage-femme	X <u>Margny-lès-Compiègne</u> 7km



Éducation

Crèche	X <u>Remy</u> 3km
Ecole maternelle Public	X <u>Remy</u> 2km
Ecole maternelle Privé	X <u>Soissons</u> 44km
Ecole primaire Public	1
Ecole primaire Privé	X <u>Villers-sur-Coudun</u> 7km
Collège Public	X <u>Estrées-Saint-Denis</u> 7km
Collège Privé	X <u>Compiègne</u> 8km
Lycée Public	X <u>Compiègne</u> 8km
Lycée Privé	X <u>Compiègne</u> 7km

Sources : Base Sirene des entreprises et de leurs établissements selon les dernières parutions officielles de 2025 portant sur l'année 2024 ([data.gouv](https://data.gouv.fr)). Liste, localisation et tarifs des professionnels de santé selon les dernières parutions officielles de 2025 portant sur l'année 2024 ([opendatasoft](https://opendatasoft.com)) et FINISS Extraction du Fichier des établissements selon les dernières parutions officielles de 2025 portant sur l'année 2024 ([data.gouv](https://data.gouv.fr)). Adresse et géolocalisation des établissements d'enseignement du premier et second degrés selon les dernières parutions officielles de 2025 portant sur l'année 2024 ([data.education.gouv](https://data.education.gouv.fr))

Villes autour de Lachelle

Ville	Habitants	Superficie	Pop densité	Pop active	Taux chômage	Revenu moyen	Prix immobilier
Remy (5 avis)	1 928	20 km ²	96 h/km ²	51.6%	5.7%	24 910 €/an	1 811 €/m ²
Monchy-Humières	772	7 km ²	110 h/km ²	52.1%	3.2%	26 890 €/an	1 697 €/m ²
Baugy	286	7 km ²	41 h/km ²	49%	3.8%	23 320 €/an	1 662 €/m ²
Montmartin	294	3 km ²	98 h/km ²	50.3%	2.4%	25 960 €/an	1 442 €/m ²
Francières (1 avis)	543	8 km ²	68 h/km ²	57.5%	5.3%	27 000 €/an	1 995 €/m ²
Braisnes-sur-Aronde	174	2 km ²	87 h/km ²	53.4%	4%	29 080 €/an	1 948 €/m ²
Hémévillers	463	6 km ²	77 h/km ²	55.9%	3.7%	25 900 €/an	1 925 €/m ²
Gournay-sur-Aronde	515	14 km ²	37 h/km ²	54.8%	3.9%	25 370 €/an	1 952 €/m ²
Jonquières	588	7 km ²	84 h/km ²	48.6%	3.2%	30 990 €/an	2 059 €/m ²
Antheuil-Portes	408	10 km ²	41 h/km ²	50.5%	4.7%	23 810 €/an	1 634 €/m ²
Villers-sur-Coudun	1 421	6 km ²	237 h/km ²	45.7%	3%	31 330 €/an	1 860 €/m ²
Venette (3 avis)	2 758	8 km ²	345 h/km ²	49.1%	6.1%	22 570 €/an	2 324 €/m ²
Giraumont	518	3 km ²	173 h/km ²	46.5%	1.9%	27 950 €/an	1 734 €/m ²
Coudun (2 avis)	1 050	10 km ²	105 h/km ²	48.3%	4.2%	25 370 €/an	1 852 €/m ²
Estrées-Saint-Denis (2 avis)	3 664	8 km ²	458 h/km ²	48.3%	4.5%	23 180 €/an	2 075 €/m ²

bien-dans-ma-ville.fr



Vous aimez votre ville ? Notez-la !

Et faites-nous part de vos remarques constructives



Avec

BIEN dans ma **VILLE** 