



Version web

Ville de Lachassagne

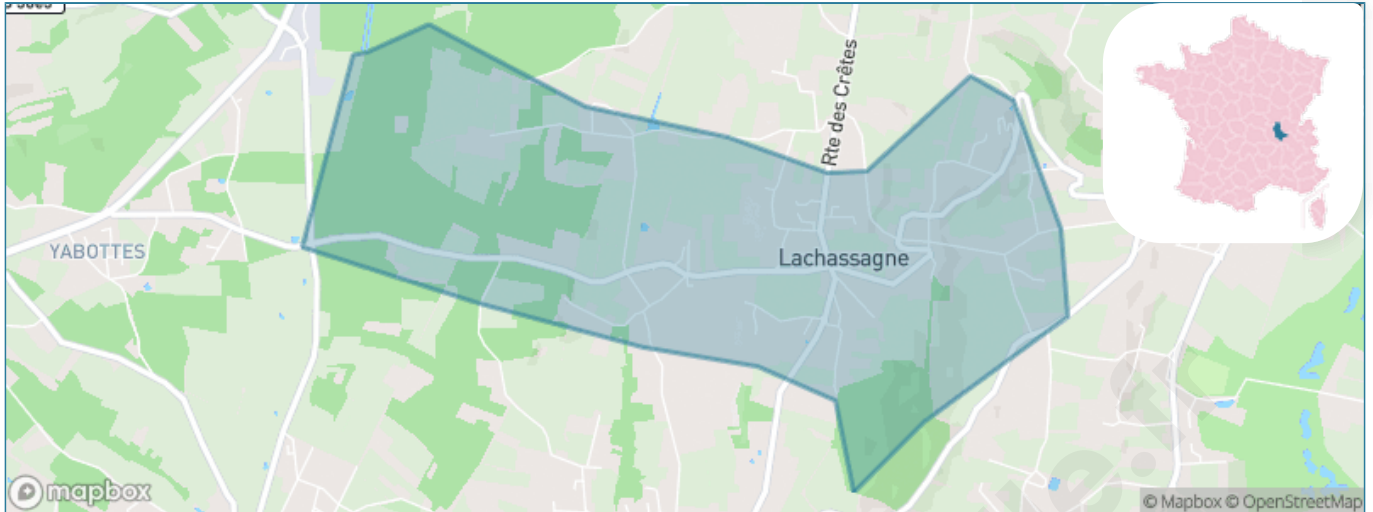
Présenté par

BIEN dans
ma **VILLE** 

Sommaire

Situation géographique	3
Statistiques sur la population	4
Evolution du nombre d'habitants	4
Tranche d'âge	5
0-14 ans	5
15-29 ans	5
30-44 ans	5
45-59 ans	5
60-74 ans	5
75-89 ans	5
90 ans et +	5
Activité professionnelle	5
Agriculteurs	5
Artisans, Commerçants	5
Cadres et sup.	5
Professions intermédiaires	5
Employé	5
Ouvrier	5
Retraité	5
Autres	5
Niveau de diplôme	6
Sans diplôme ou CEP	6
Brevet, BEPC, DNB	6
CAP-BEP ou équivalent	6
BAC ou équivalent	6
BAC+2	6
BAC+3 ou +4	6
BAC+5 ou plus	6
Composition des ménages	6
Couple sans enfant	6
Couple avec enfant(s)	6
Famille monoparentale	6
Colocation / Autre	6
Personnes seules	6
Profils électoraux	7
Premier tour	7
Sécurité	8
Evolution du nombre d'infractions	8
Pour comparer	9
Services à la population	10
Commerce	10
Éducation	10
Villes autour de Lachassagne	11
Avis sur la ville de Lachassagne	12
Moyenne par critère	12
Villes autour de Lachassagne	12
Répartition des avis par note	12
Répartition des avis par note	12

Situation géographique



i Informations clés

- **Région** : Auvergne-Rhône-Alpes
- **Département** : Rhône
- **Code postal** : 69480
- **Superficie** : 3 km²



RHÔNE
LE DÉPARTEMENT

Statistiques sur la population



Nombre d'habitants

1 332



Age moyen

40 ans



Pop active

45.4%



Taux chômage

6.4%



Pop densité

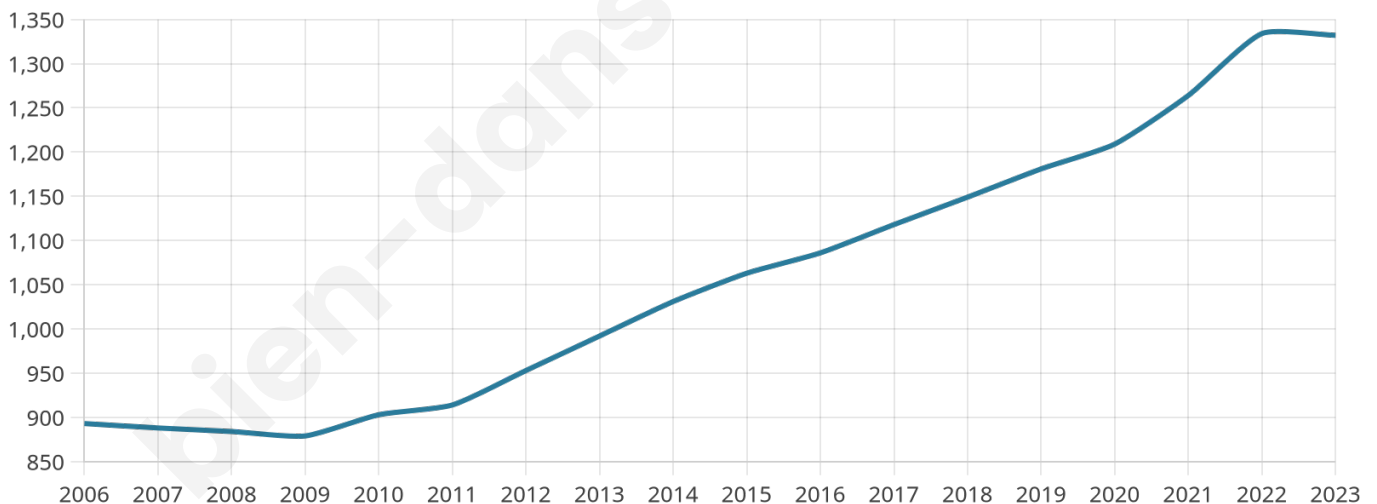
444 h/km²



Revenu moyen

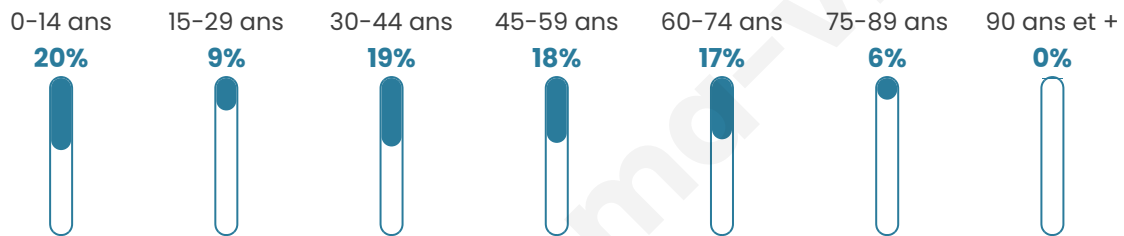
32 050 €/an

Evolution du nombre d'habitants

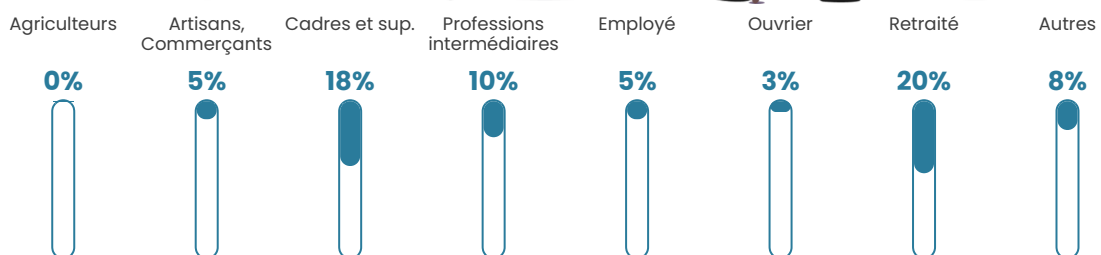


Sources : Institut national de la statistique et des études économiques (insee) selon Les dernières parutions officielles de 2024 portant sur les années 2020, 2021 et 2022.


Tranche d'âge




Activité professionnelle



Niveau de diplôme















Composition des ménages



Profils électoraux

Premier tour

	Emmanuel MACRON	33.17 %
	Marine LE PEN	21.14 %
	Éric ZEMMOUR	12.39 %
	Jean-Luc MÉLENCHON	12.39 %
	Valérie PÉCRESSÉ	7.05 %
	Yannick JADOT	6.20 %
	Anne HIDALGO	2.19 %
	Jean LASSALLE	2.07 %
	Nicolas DUPONT- AIGNAN	1.82 %
	Fabien ROUSSEL	0.85 %
	Philippe POUTOU	0.61 %
	Nathalie ARTHAUD	0.12 %



944 inscrits

Participation : 88.56%

Votes blancs : 1.44%

Votes nuls : 0.12%

Second tour

	Emmanuel MACRON	60,94 %
	Marine LE PEN	39,06 %

944 inscrits

Participation : 87.29%

Votes blancs : 5.46%

Votes nuls : 1.94%

Sécurité



Agressions physiques / sexuelles

0



Cambriolages

0



Vols / dégradations

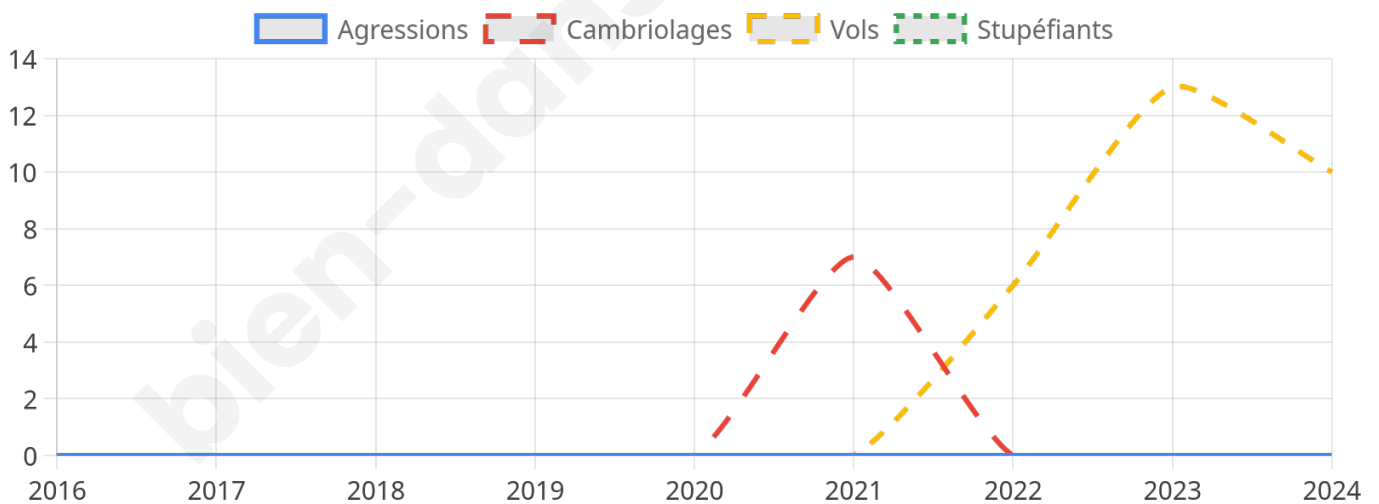
10



Stupéfiants

0

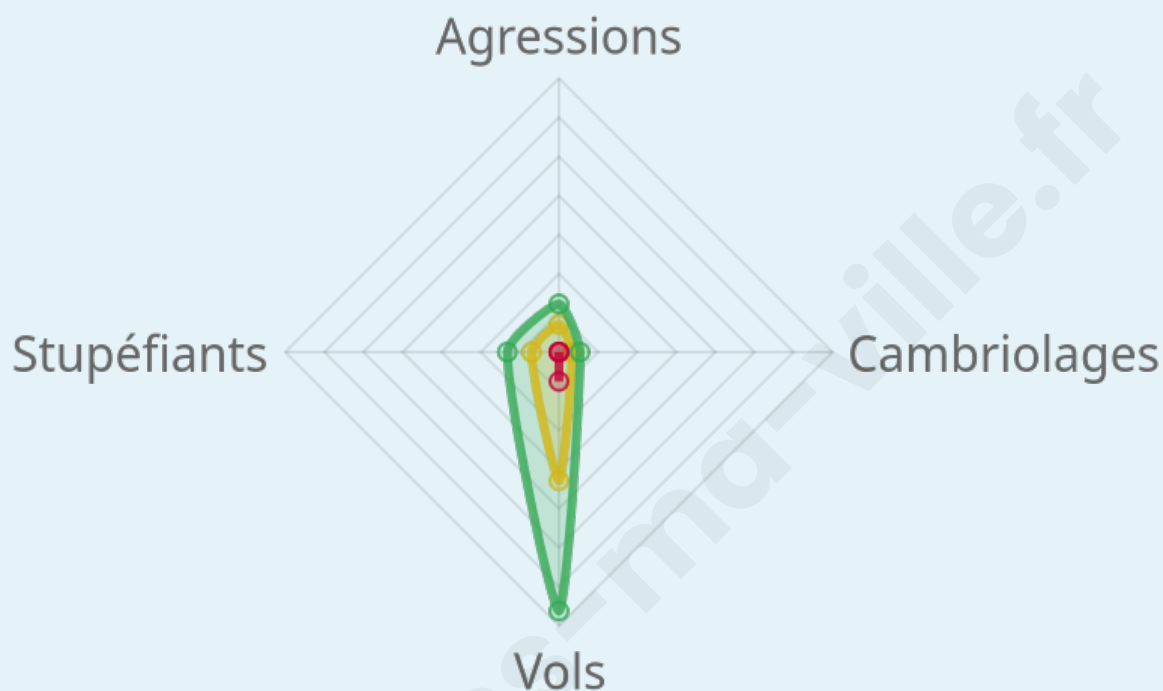
Evolution du nombre d'infractions



Pour comparer

(en proportion du nombre d'habitants)

■ Ville ■ Département ■ Région



Sources : Bases statistiques communale, départementale et régionale de la délinquance enregistrée par la police et la gendarmerie nationales selon les dernières parutions officielles de 2025 portant sur l'année 2024 ([data.gouv](https://data.gouv.fr)).

Agressions physiques / sexuelles : Violences sexuelles, coups et blessures volontaires intrafamiliaux, coups et blessures volontaires, autres coups, blessures volontaires et vols violents sans arme.

Cambriolages : Cambriolages de logements.

Vols : Vols avec armes, vols d'accessoires sur véhicules, vols dans les véhicules, vols de véhicules, vols sans violence contre des personnes, destructions, dégradations volontaires et escroqueries.

Stupéfiants : Trafic de stupéfiants dont (AFD) et usage de stupéfiants.

Services à la population



Commerce

Hypermarché	X Gleizé 6km
Supermarché	X Anse 2km
Superette	1
Boulangerie	1
Boucherie	X Anse 2km
Restaurant	1
Garage	X Anse 2km
Station-service	X Anse 3km
Banque	X Anse 2km
La poste	X Anse 1km
Coiffeur	1
Tabac	X Anse 2km
Bars / discothèque	X Lucenay 2km
Bibliothèque	X Marcilly-d'Azergues 7km
Cinéma	X Trévoux 7km
Vétérinaire	X Anse 3km



Santé

Pharmacie	X Anse 2km
Hôpital	X Trévoux 6km
Laboratoire d'analyses médicales	X Anse 3km
Etablissement pour handicapé	X Anse 2km
EHPA	X Anse 2km
Médecin	X Marcy 2km
Dentiste	X Lucenay 2km
Chirurgien	X Villefranche-sur-Saône 6km
Dermatologue	X Chazay-d'Azergues 6km
Anesthésiste	X Gleizé 8km
Gastro-entérologue	X Villefranche-sur-Saône 7km
Gynécologue	X Villefranche-sur-Saône 7km
Cancérologue	X Lyon 17km
Neurologue	X Gleizé 8km
Ophtalmologue	X Limas 6km
ORL	X Arnas 9km
Cardiologue	X Villefranche-sur-Saône 6km
Pédiatre	X Villefranche-sur-Saône 6km
Pneumologue	X Limas 6km
Psychologue	X Villefranche-sur-Saône 7km
Radiologue	X Anse 2km
Rhumatologue	X Villefranche-sur-Saône 7km
Sage-femme	X Pommiers 3km



Éducation

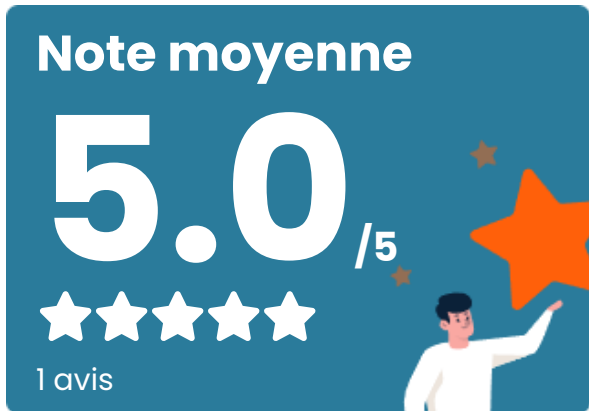
Crèche	X Lucenay 2km
Ecole maternelle Public	X Anse 2km
Ecole maternelle Privé	X Lyon 21km
Ecole primaire Public	1
Ecole primaire Privé	X Lucenay 2km
Collège Public	X Anse 2km
Collège Privé	X Villefranche-sur-Saône 7km
Lycée Public	X Trévoux 6km
Lycée Privé	X Villefranche-sur-Saône 7km

Sources : Base Sirene des entreprises et de leurs établissements selon les dernières parutions officielles de 2025 portant sur l'année 2024 ([data.gouv](#)). Liste, localisation et tarifs des professionnels de santé selon les dernières parutions officielles de 2025 portant sur l'année 2024 ([opendatasoft](#)) et FINISS Extraction du Fichier des établissements selon les dernières parutions officielles de 2025 portant sur l'année 2024 ([data.gouv](#)). Adresse et géolocalisation des établissements d'enseignement du premier et second degrés selon les dernières parutions officielles de 2025 portant sur l'année 2024 ([data.education.gouv](#))

Villes autour de Lachassagne

Ville	Habitants	Superficie	Pop densité	Pop active	Taux chômage	Revenu moyen	Prix immobilier
Lucenay (1 avis)	2 070	6 km ²	345 h/km ²	49.6%	3.1%	28 690 €/an	3 031 €/m ²
Marcy (2 avis)	916	3 km ²	305 h/km ²	44.5%	2.6%	30 160 €/an	3 243 €/m ²
Anse (6 avis)	8 206	15 km ²	547 h/km ²	47.7%	3.9%	24 690 €/an	2 846 €/m ²
Pommiers	2 618	7 km ²	374 h/km ²	49.9%	2.4%	30 730 €/an	2 766 €/m ²
Morancé	2 261	9 km ²	251 h/km ²	47.3%	2.3%	29 600 €/an	3 186 €/m ²
Alix	777	3 km ²	259 h/km ²	42.6%	1.8%	26 980 €/an	2 543 €/m ²
Ambérieux	651	4 km ²	163 h/km ²	50.1%	3.1%	25 550 €/an	2 999 €/m ²
Charnay	1 023	7 km ²	146 h/km ²	44.8%	2.1%	32 860 €/an	2 743 €/m ²
Saint-Bernard	1 590	3 km ²	530 h/km ²	42.3%	1.5%	32 220 €/an	2 482 €/m ²
Limas (2 avis)	4 750	5 km ²	950 h/km ²	44.7%	4.5%	24 720 €/an	2 490 €/m ²
Porte des Pierres Dorées (2 avis)	4 079	13 km ²	314 h/km ²	47.6%	2.8%	27 510 €/an	2 632 €/m ²
Les Chères	1 503	5 km ²	301 h/km ²	49.9%	3.5%	27 560 €/an	2 688 €/m ²
Frontenas	915	3 km ²	305 h/km ²	41.4%	1.7%	27 540 €/an	2 792 €/m ²
Theizé (4 avis)	1 278	11 km ²	116 h/km ²	50.7%	1.8%	27 890 €/an	2 619 €/m ²
Trévoux (4 avis)	7 013	5 km ²	1 403 h/km ²	49.1%	5.1%	23 920 €/an	2 532 €/m ²

Avis sur la ville de Lachassagne



Moyenne par critère



Villes autour de Lachassagne

Ville	Note globale	Sécurité	Éducation	Sport Loisir	Environnement	Vie pratique
Lucenay (1 avis)	3.6	4.0	3.0	2.0	5.0	4.0
Marcy (2 avis)	4.1	4.5	4.0	4.0	5.0	3.0
Anse (6 avis)	3.4	3.0	3.7	4.0	3.2	3.0
Pommiers	-	-	-	-	-	-
Morancé	-	-	-	-	-	-
Alix	-	-	-	-	-	-
Ambérieux	-	-	-	-	-	-
Charnay	-	-	-	-	-	-
Saint-Bernard	-	-	-	-	-	-
Limas (2 avis)	3.1	4.5	1.5	2.5	4.0	3.0
Porte des Pierres Dorées (2 avis)	4.1	4.0	4.0	3.5	4.5	4.5
Les Chères	-	-	-	-	-	-
Frontenas	-	-	-	-	-	-
Theizé (4 avis)	2.3	2.8	2.3	1.8	2.5	2.0
Trévoux (4 avis)	3.6	4.0	3.8	3.5	3.5	3.3



Vous aimez votre ville ? Notez-la !

Et faites-nous part de vos remarques constructives



Avec

BIEN dans ma **VILLE** 