



Version web

Ville de Lachamp- Ribennes

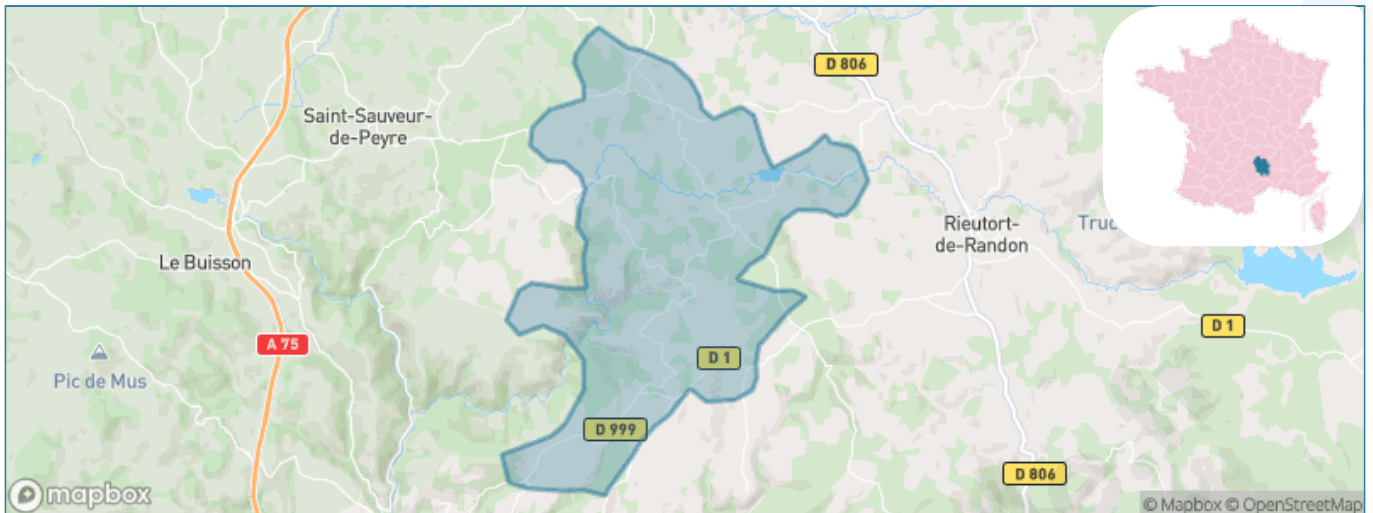
Présenté par

BIEN dans
ma **VILLE** 

Sommaire

Situation géographique	3
Statistiques sur la population	4
Evolution du nombre d'habitants	4
Tranche d'âge	5
0-14 ans	5
15-29 ans	5
30-44 ans	5
45-59 ans	5
60-74 ans	5
75-89 ans	5
90 ans et +	5
Activité professionnelle	5
Agriculteurs	5
Artisans, Commerçants	5
Cadres et sup.	5
Professions intermédiaires	5
Employé	5
Ouvrier	5
Retraité	5
Autres	5
Niveau de diplôme	6
Sans diplôme ou CEP	6
Brevet, BEPC, DNB	6
CAP-BEP ou équivalent	6
BAC ou équivalent	6
BAC+2	6
BAC+3 ou +4	6
BAC+5 ou plus	6
Composition des ménages	6
Couple sans enfant	6
Couple avec enfant(s)	6
Famille monoparentale	6
Colocation / Autre	6
Personnes seules	6
Profils électoraux	7
Premier tour	7
Sécurité	8
Evolution du nombre d'infractions	8
Pour comparer	9
Services à la population	10
Commerce	10
Éducation	10
Villes autour de Lachamp-Ribennes	12

Situation géographique



i Informations clés

- **Région** : Occitanie
- **Département** : Lozère
- **Code postal** : 48700
- **Superficie** : 50 km²



Statistiques sur la population



Nombre d'habitants

379



Age moyen

43 ans



Pop active

45.6%



Taux chômage

2.9%



Pop densité

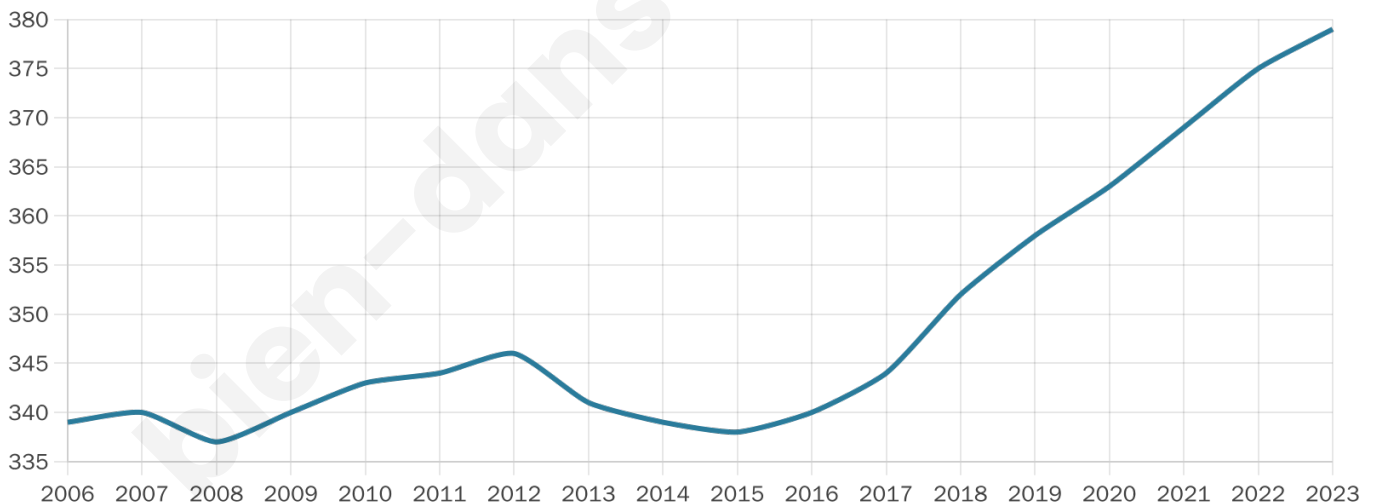
8 h/km²



Revenu moyen

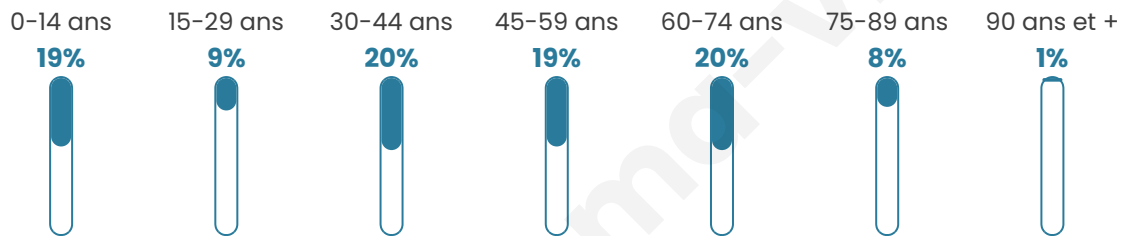
20 480 €/an

Evolution du nombre d'habitants

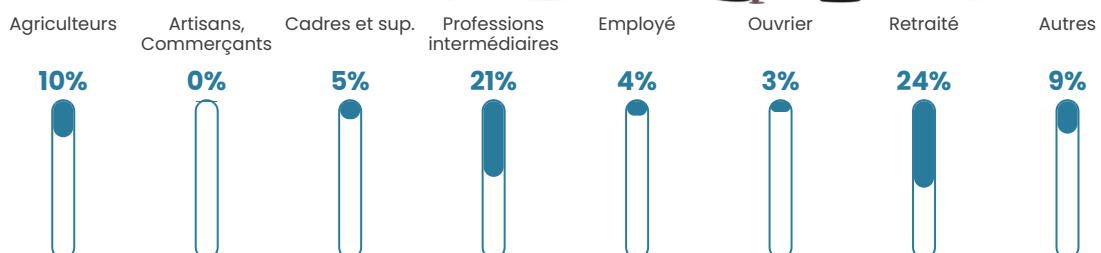


Sources : Institut national de la statistique et des études économiques (insee) selon Les dernières parutions officielles de 2024 portant sur les années 2020, 2021 et 2022.

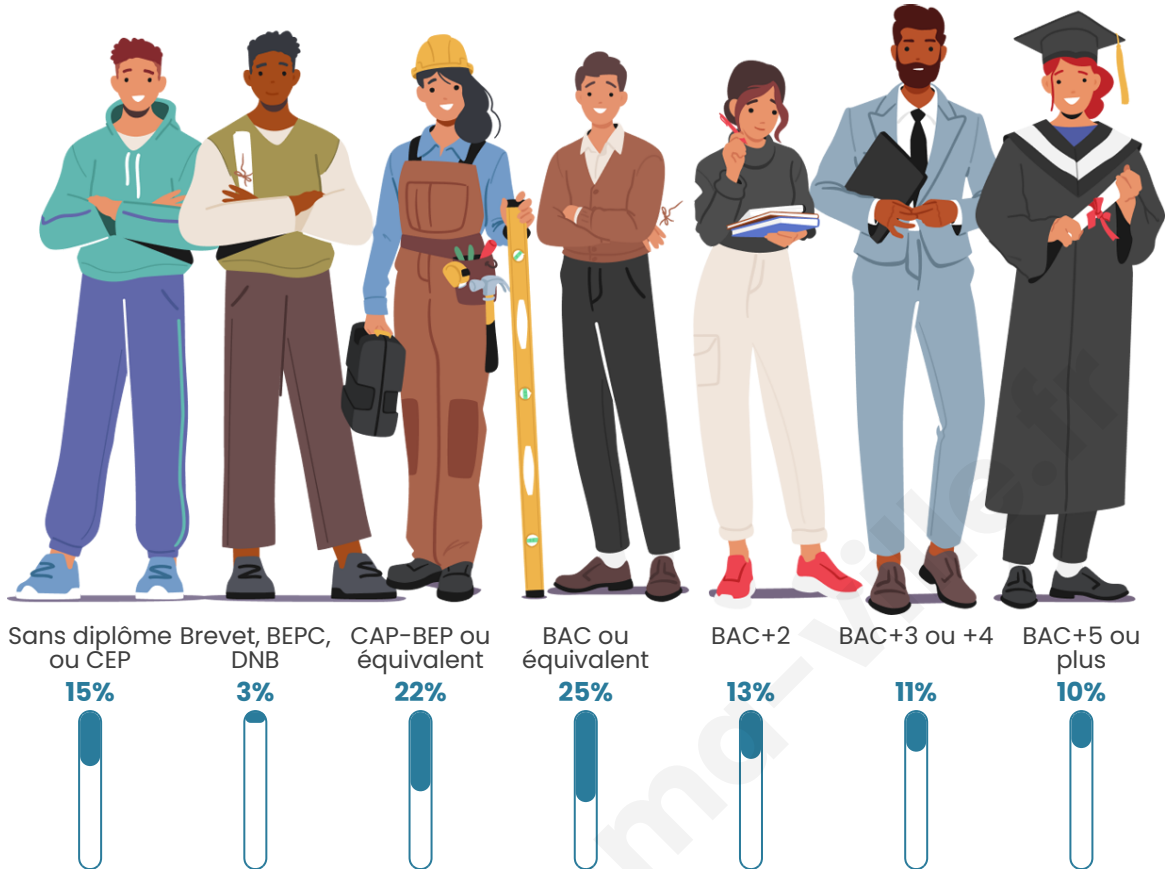
Tranche d'âge




Activité professionnelle



Niveau de diplôme












Composition des ménages



Profils électoraux

Premier tour

	Marine LE PEN	24.71 %
	Emmanuel MACRON	20.00 %
	Jean LASSALLE	12.94 %
	Jean-Luc MÉLENCHON	12.55 %
	Éric ZEMMOUR	10.59 %
	Valérie PÉCRESSE	8.24 %
	Yannick JADOT	4.71 %
	Nicolas DUPONT-AIGNAN	3.14 %
	Fabien ROUSSEL	1.96 %
	Anne HIDALGO	0.78 %
	Philippe POUTOU	0.39 %
	Nathalie ARTHAUD	0.00 %



322 inscrits

Participation : 81.37%

Votes blancs : 2.29%

Votes nuls : 0.38%

Second tour

	Emmanuel MACRON	46,19 %
	Marine LE PEN	53,81 %

321 inscrits

Participation : 78.5%

Votes blancs : 5.95%

Votes nuls : 5.56%

Sécurité



Agressions physiques / sexuelles

0



Cambriolages

0



Vols / dégradations

0



Stupéfiants

0

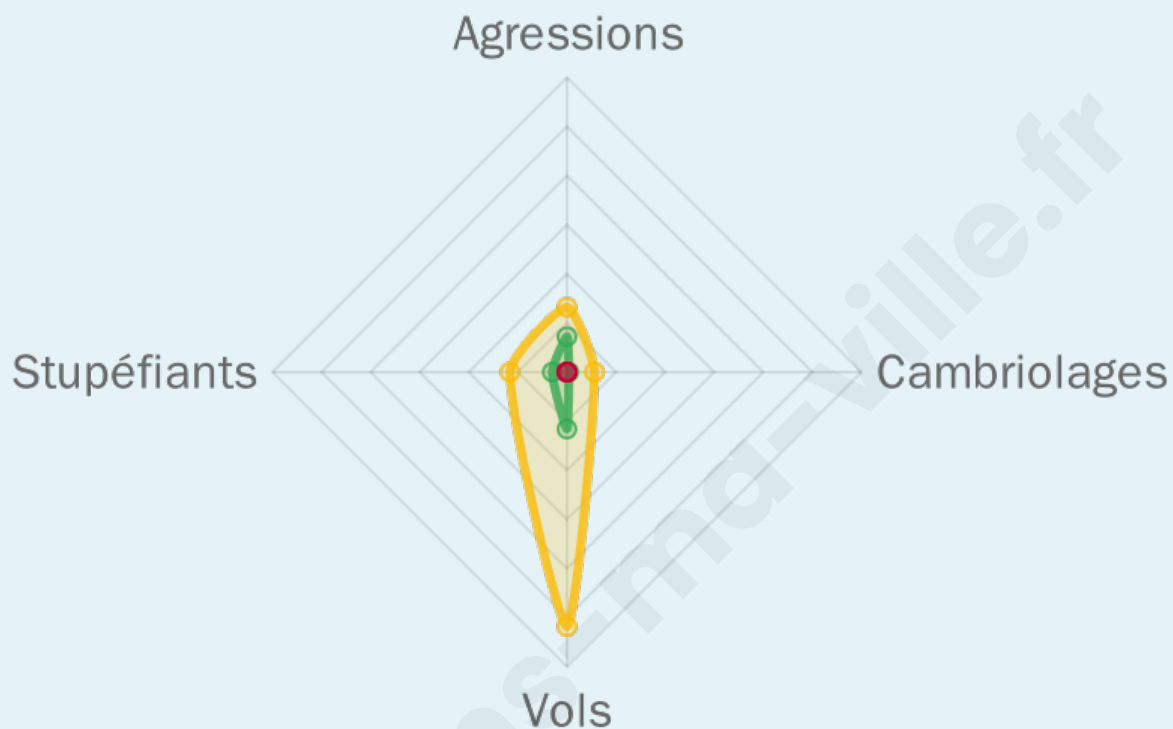
Evolution du nombre d'infractions



Pour comparer

(en proportion du nombre d'habitants)

■ Ville ■ Département ■ Région



Sources : Bases statistiques communale, départementale et régionale de la délinquance enregistrée par la police et la gendarmerie nationales selon les dernières parutions officielles de 2025 portant sur l'année 2024 ([data.gouv](https://data.gouv.fr)).

Agressions physiques / sexuelles : Violences sexuelles, coups et blessures volontaires intrafamiliaux, coups et blessures volontaires, autres coups, blessures volontaires et vols violents sans arme.

Cambriolages : Cambriolages de logements.

Vols : Vols avec armes, vols d'accessoires sur véhicules, vols dans les véhicules, vols de véhicules, vols sans violence contre des personnes, destructions, dégradations volontaires et escroqueries.

Stupéfiants : Trafic de stupéfiants dont (AFD) et usage de stupéfiants.

Services à la population



Commerce

Hypermarché	X <u>Mende</u> 15km
Supermarché	X <u>Cébazat</u> 12km
Superette	X <u>Monts-de-Randon</u> 4km
Boulangerie	X <u>Monts-de-Randon</u> 7km
Boucherie	X <u>Monts-de-Randon</u> 7km
Restaurant	X <u>Serverette</u> 6km
Garage	1
Station-service	X <u>Monts-de-Randon</u> 6km
Banque	X <u>Marvejols</u> 13km
La poste	X <u>Chastel-Nouvel</u> 12km
Coiffeur	X <u>Monts-de-Randon</u> 6km
Tabac	X <u>Marvejols</u> 13km
Bars / discothèque	X <u>Monts-de-Randon</u> 6km
Bibliothèque	X <u>Mende</u> 16km
Cinéma	X <u>Marvejols</u> 12km
Vétérinaire	X <u>Marvejols</u> 12km



Santé

Pharmacie	X <u>Monts-de-Randon</u> 6km
Hôpital	X <u>Marvejols</u> 12km
Laboratoire d'analyses médicales	X <u>Marvejols</u> 13km
Etablissement pour handicapé	X <u>Serverette</u> 7km
EHPA	X <u>Monts-de-Randon</u> 6km
Médecin	X <u>Monts-de-Randon</u> 6km
Dentiste	X <u>Marvejols</u> 13km
Chirurgien	X <u>Marvejols</u> 12km
Dermatologue	X <u>Marvejols</u> 12km
Anesthésiste	X <u>Le Puy-en-Velay</u> 59km
Gastro-entérologue	X <u>Marvejols</u> 12km
Gynécologue	X <u>Mende</u> 16km
Cancérologue	X <u>Alès</u> 78km
Neurologue	X <u>Millau</u> 64km
Ophthalmologue	X <u>Marvejols</u> 14km
ORL	X <u>Mende</u> 16km
Cardiologue	X <u>Marvejols</u> 13km
Pédiatre	X <u>Marvejols</u> 13km
Pneumologue	X <u>Peyre en Aubrac</u> 9km
Psychologue	X <u>Mende</u> 16km
Radiologue	X <u>Marvejols</u> 12km
Rhumatologue	X <u>Marvejols</u> 12km
Sage-femme	X <u>Marvejols</u> 13km



Éducation

Crèche	X <u>Monts-de-Randon</u> 6km
Ecole maternelle Public	X <u>Mende</u> 15km
Ecole maternelle Privé	X <u>Espalion</u> 52km
Ecole primaire Public	1
Ecole primaire Privé	X <u>Monts-de-Randon</u> 8km
Collège Public	X <u>Marvejols</u> 12km
Collège Privé	X <u>Marvejols</u> 12km
Lycée Public	X <u>Mende</u> 14km
Lycée Privé	X <u>Marvejols</u> 12km

Sources : Base Sirene des entreprises et de leurs établissements selon les dernières parutions officielles de 2025 portant sur l'année 2024 ([data.gouv](#)). Liste, localisation et tarifs des professionnels de santé selon les dernières parutions officielles de 2025 portant sur l'année 2024 ([opendatasoft](#)) et FINESS Extraction du Fichier des établissements selon les dernières parutions officielles de 2025 portant sur l'année 2024 ([data.gouv](#)). Adresse et géolocalisation des établissements d'enseignement du premier et second degrés selon les dernières parutions officielles de 2025 portant sur l'année 2024 ([data.education.gouv](#))

bien-dans-ma-ville.fr

Villes autour de Lachamp-Ribennes

Ville	Habitants	Superficie	Pop densité	Pop active	Taux chômage	Revenu moyen	Prix immobilier
Recoules-de-Fumas	98	9 km ²	11 h/km ²	50%	5.1%	19 710 €/an	410 €/m ²
Saint-Gal	89	9 km ²	10 h/km ²	53.9%	4.5%	NC	1 496 €/m ²
Les Laubies	151	22 km ²	7 h/km ²	45%	5.3%	20 270 €/an	1 180 €/m ²
Monts-de-Randon (1 avis)	1 209	147 km ²	8 h/km ²	48.8%	1.9%	20 830 €/an	1 409 €/m ²
Serverette	261	17 km ²	15 h/km ²	33%	4.6%	20 910 €/an	978 €/m ²
Saint-Léger-de-Peyre	184	27 km ²	7 h/km ²	52.7%	6%	19 960 €/an	500 €/m ²
Gabrias	158	20 km ²	8 h/km ²	44.3%	1.9%	22 470 €/an	2 615 €/m ²
Fontans	218	33 km ²	7 h/km ²	45%	6%	19 400 €/an	500 €/m ²
Montrodat	1 174	20 km ²	59 h/km ²	39.9%	2.5%	24 070 €/an	1 433 €/m ²
Antrenas	331	17 km ²	19 h/km ²	36.9%	1.8%	22 590 €/an	1 812 €/m ²
Chastel-Nouvel	938	31 km ²	30 h/km ²	49.5%	1.1%	25 000 €/an	2 500 €/m ²
Saint-Denis-en-Margeride	148	38 km ²	4 h/km ²	37.2%	3.4%	17 260 €/an	1 042 €/m ²
Peyre en Aubrac (2 avis)	2 296	153 km ²	15 h/km ²	44.6%	3%	21 420 €/an	1 220 €/m ²
Le Buisson	221	24 km ²	9 h/km ²	52%	2.7%	22 000 €/an	1 236 €/m ²
Marvejols (9 avis)	4 764	12 km ²	397 h/km ²	41.1%	4.5%	21 730 €/an	1 428 €/m ²

bien-dans-ma-ville.fr



Vous aimez votre ville ? Notez-la !

Et faites-nous part de vos remarques constructives



Avec

BIEN dans ma **VILLE** 