



Version web

Ville de Lacapelle- Viescamp

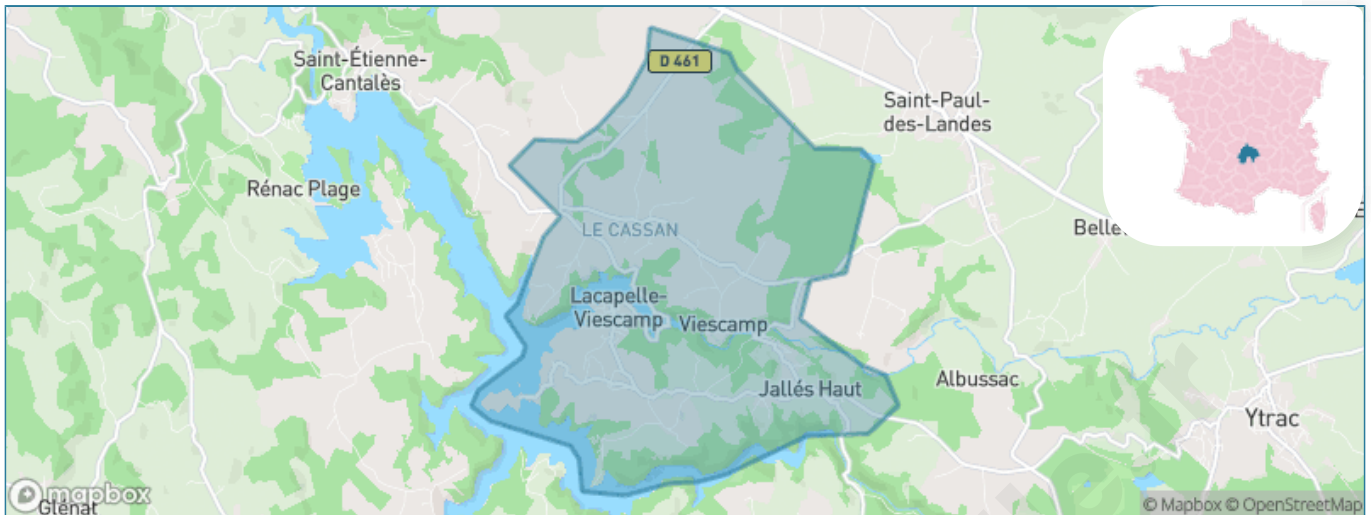
Présenté par

BIEN dans
ma **VILLE** 

Sommaire

Situation géographique	3
Statistiques sur la population	4
Evolution du nombre d'habitants	4
Tranche d'âge	5
0-14 ans	5
15-29 ans	5
30-44 ans	5
45-59 ans	5
60-74 ans	5
75-89 ans	5
90 ans et +	5
Activité professionnelle	5
Agriculteurs	5
Artisans, Commerçants	5
Cadres et sup.	5
Professions intermédiaires	5
Employé	5
Ouvrier	5
Retraité	5
Autres	5
Niveau de diplôme	6
Sans diplôme ou CEP	6
Brevet, BEPC, DNB	6
CAP-BEP ou équivalent	6
BAC ou équivalent	6
BAC+2	6
BAC+3 ou +4	6
BAC+5 ou plus	6
Composition des ménages	6
Couple sans enfant	6
Couple avec enfant(s)	6
Famille monoparentale	6
Colocation / Autre	6
Personnes seules	6
Profils électoraux	7
Premier tour	7
Sécurité	8
Evolution du nombre d'infractions	8
Pour comparer	9
Services à la population	10
Commerce	10
Éducation	10
Villes autour de Lacapelle-Viescamp	12

Situation géographique



i Informations clés

- **Région** : Auvergne-Rhône-Alpes
- **Département** : Cantal
- **Code postal** : 15150
- **Superficie** : 15 km²



La Région
Auvergne-Rhône-Alpes

cantal
LE DÉPARTEMENT

Statistiques sur la population



Nombre d'habitants

528



Age moyen

44 ans



Pop active

44.9%



Taux chômage

2.7%



Pop densité

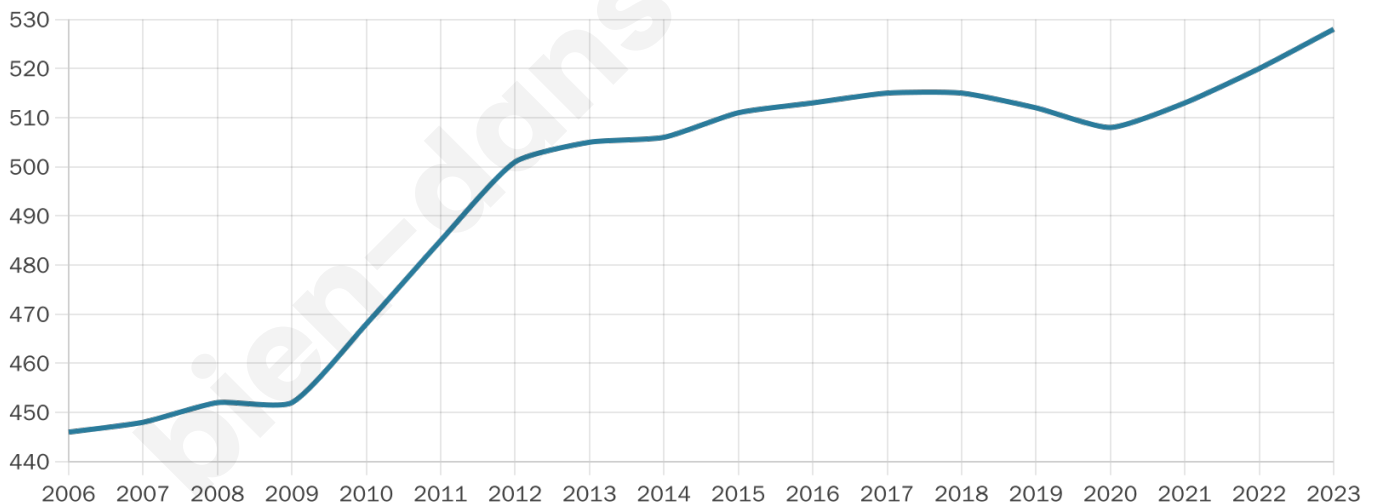
35 h/km²



Revenu moyen

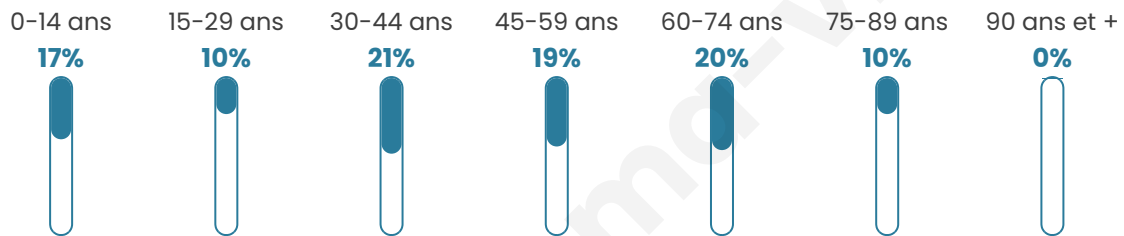
23 450 €/an

Evolution du nombre d'habitants

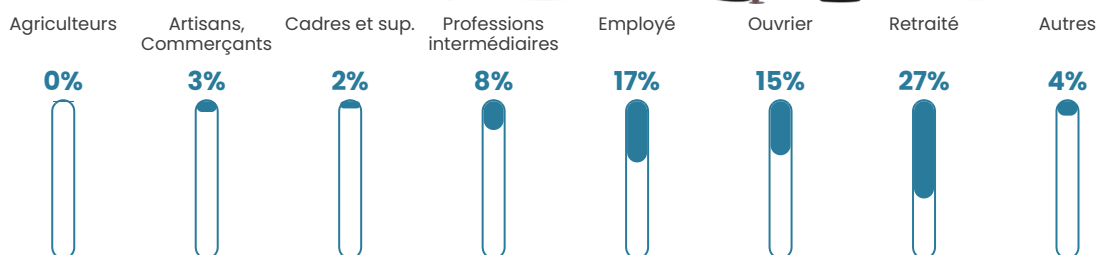


Sources : Institut national de la statistique et des études économiques (insee) selon Les dernières parutions officielles de 2024 portant sur les années 2020, 2021 et 2022.


Tranche d'âge




Activité professionnelle



Niveau de diplôme















Composition des ménages



Profils électoraux

Premier tour

	Emmanuel MACRON	30.37 %
	Marine LE PEN	24.93 %
	Jean-Luc MÉLENCHON	13.18 %
	Jean LASSALLE	9.17 %
	Éric ZEMMOUR	6.88 %
	Valérie PÉCRESSÉ	4.87 %
	Yannick JADOT	3.72 %
	Fabien ROUSSEL	2.87 %
	Anne HIDALGO	1.72 %
	Philippe POUTOU	1.15 %
	Nicolas DUPONT- AIGNAN	0.86 %
	Nathalie ARTHAUD	0.29 %



425 inscrits

Participation : 83.53%

Votes blancs : 1.41%

Votes nuls : 0.28%

Second tour

	Emmanuel MACRON	54,58 %
	Marine LE PEN	45,42 %

425 inscrits

Participation : 79.76%

Votes blancs : 9.14%

Votes nuls : 3.83%

Sécurité



Agressions physiques / sexuelles

0



Cambriolages

0



Vols / dégradations

0



Stupéfiants

0

Evolution du nombre d'infractions



Pour comparer

(en proportion du nombre d'habitants)

■ Ville ■ Département ■ Région



Sources : Bases statistiques communale, départementale et régionale de la délinquance enregistrée par la police et la gendarmerie nationales selon les dernières parutions officielles de 2025 portant sur l'année 2024 ([data.gouv](https://data.gouv.fr)).

Agressions physiques / sexuelles : Violences sexuelles, coups et blessures volontaires intrafamiliaux, coups et blessures volontaires, autres coups, blessures volontaires et vols violents sans arme.

Cambriolages : Cambriolages de logements.

Vols : Vols avec armes, vols d'accessoires sur véhicules, vols dans les véhicules, vols de véhicules, vols sans violence contre des personnes, destructions, dégradations volontaires et escroqueries.

Stupéfiants : Trafic de stupéfiants dont (AFD) et usage de stupéfiants.

Services à la population



Commerce

Hypermarché	X Aurillac 12km
Supermarché	X Saint-Paul-des-Landes 5km
Superette	X Saint-Paul-des-Landes 5km
Boulangerie	X Saint-Paul-des-Landes 5km
Boucherie	X Le Rouget-Pers 7km
Restaurant	X Omps 4km
Garage	1
Station-service	X Saint-Paul-des-Landes 4km
Banque	X Saint-Paul-des-Landes 5km
La poste	X Aurillac 12km
Coiffeur	1
Tabac	X Le Rouget-Pers 7km
Bars / discothèque	X Le Rouget-Pers 4km
Bibliothèque	X Aurillac 13km
Cinéma	X Aurillac 14km
Vétérinaire	X Saint-Paul-des-Landes 5km



Santé

Pharmacie	X Saint-Paul-des-Landes 5km
Hôpital	X Aurillac 14km
Laboratoire d'analyses médicales	X Aurillac 12km
Etablissement pour handicapé	X Le Rouget-Pers 7km
EHPA	X Ytrac 7km
Médecin	X Saint-Paul-des-Landes 5km
Dentiste	X Le Rouget-Pers 8km
Chirurgien	X Aurillac 13km
Dermatologue	X Aurillac 14km
Anesthésiste	X Aurillac 13km
Gastro-entérologue	X Aurillac 13km
Gynécologue	X Aurillac 15km
Cancérologue	X Aurillac 13km
Neurologue	X Sainte-Fortunade 52km
Ophtalmologue	X Aurillac 13km
ORL	X Aurillac 13km
Cardiologue	X Aurillac 13km
Pédiatre	X Aurillac 13km
Pneumologue	X Saint-Mamet-la-Salvetat 7km
Psychologue	X Aurillac 14km
Radiologue	X Aurillac 13km
Rhumatologue	X Aurillac 13km
Sage-femme	X Roannes-Saint-Mary 12km



Éducation

Crèche	X Saint-Mamet-la-Salvetat 7km
Ecole maternelle Public	X Aurillac 14km
Ecole maternelle Privé	X Molières 31km
Ecole primaire Public	1
Ecole primaire Privé	X Aurillac 13km
Collège Public	X Saint-Mamet-la-Salvetat 7km
Collège Privé	X Aurillac 13km
Lycée Public	X Aurillac 14km
Lycée Privé	X Aurillac 13km

Sources : Base Sirene des entreprises et de leurs établissements selon les dernières parutions officielles de 2025 portant sur l'année 2024 ([data.gouv](#)). Liste, localisation et tarifs des professionnels de santé selon les dernières parutions officielles de 2025 portant sur l'année

2024 ([opendatasoft](#)) et FINISS Extraction du Fichier des établissements selon les dernières parutions officielles de 2025 portant sur l'année 2024 ([data.gouv](#)). Adresse et géolocalisation des établissements d'enseignement du premier et second degrés selon les dernières parutions officielles de 2025 portant sur l'année 2024 ([data.education.gouv](#))

bien-dans-ma-ville.fr

Villes autour de Lacapelle-Viescamp

Ville	Habitants	Superficie	Pop densité	Pop active	Taux chômage	Revenu moyen	Prix immobilier
Saint-Paul-des-Landes (2 avis)	1 542	19 km ²	81 h/km ²	47.7%	2.4%	23 210 €/an	1 538 €/m ²
Saint-Étienne-Cantalès	127	11 km ²	12 h/km ²	48.8%	2.4%	20 720 €/an	1 558 €/m ²
Saint-Gérons	220	16 km ²	14 h/km ²	39.5%	2.7%	20 980 €/an	1 140 €/m ²
Omps	314	12 km ²	26 h/km ²	51.3%	3.2%	20 400 €/an	3 196 €/m ²
La Ségalassière	121	6 km ²	20 h/km ²	53.7%	1.7%	22 240 €/an	931 €/m ²
Glénat	178	24 km ²	7 h/km ²	33.1%	1.1%	19 600 €/an	1 752 €/m ²
Le Rouget-Pers (1 avis)	1 297	24 km ²	54 h/km ²	37.6%	2.7%	21 640 €/an	1 302 €/m ²
Nieudan	109	12 km ²	9 h/km ²	39.4%	0.9%	22 160 €/an	1 361 €/m ²
Sansac-de-Marmiesse (2 avis)	1 395	14 km ²	100 h/km ²	44.1%	2.2%	23 310 €/an	1 593 €/m ²
Laroquebrou	785	17 km ²	46 h/km ²	35.8%	4.6%	21 640 €/an	706 €/m ²
Saint-Mamet-la-Salvetat (1 avis)	1 527	51 km ²	30 h/km ²	50.9%	3.1%	22 440 €/an	1 298 €/m ²
Ytrac (1 avis)	4 339	38 km ²	114 h/km ²	45.4%	1.9%	24 530 €/an	1 738 €/m ²
Crandelles (1 avis)	872	12 km ²	73 h/km ²	49.2%	2.2%	24 060 €/an	1 875 €/m ²
Ayrens	614	25 km ²	25 h/km ²	46.6%	2.4%	21 360 €/an	905 €/m ²
Roumégoux	336	13 km ²	26 h/km ²	46.4%	1.5%	21 940 €/an	718 €/m ²

bien-dans-ma-ville.fr



Vous aimez votre ville ? Notez-la !

Et faites-nous part de vos remarques constructives



Avec

BIEN dans ma **VILLE** 