



Version web

# Ville de Le Lac-d'Issarlès

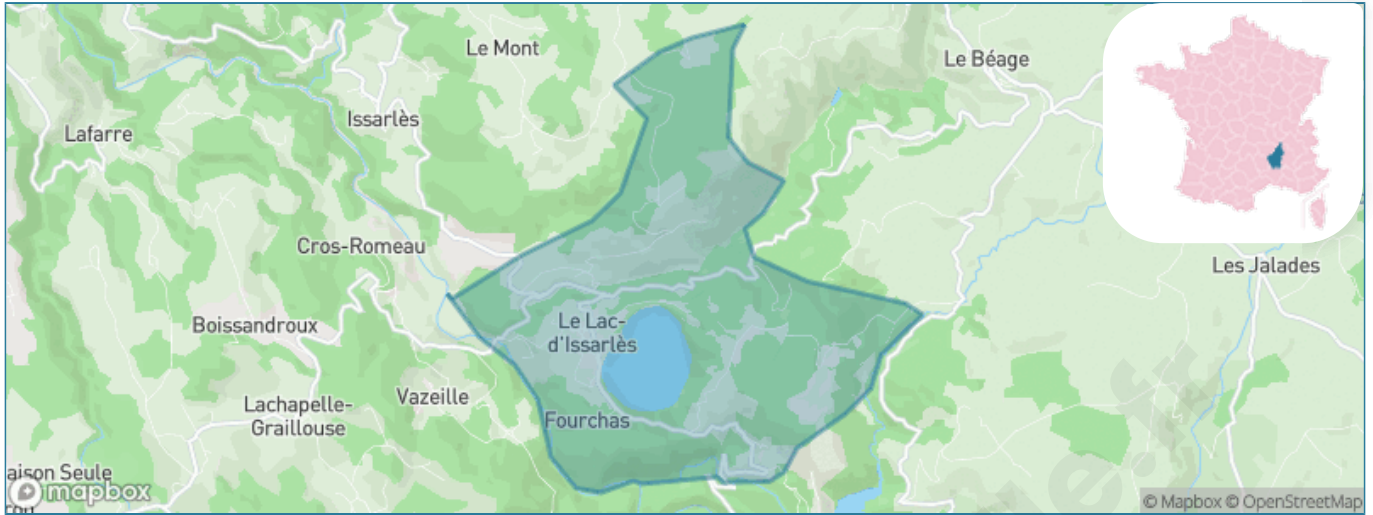
Présenté par

**BIEN** dans  
ma **VILLE** 

# Sommaire

Situation géographique .....	3
Statistiques sur la population .....	4
Evolution du nombre d'habitants .....	4
Tranche d'âge .....	5
0-14 ans .....	5
15-29 ans .....	5
30-44 ans .....	5
45-59 ans .....	5
60-74 ans .....	5
75-89 ans .....	5
90 ans et + .....	5
Activité professionnelle .....	5
Agriculteurs .....	5
Artisans, Commerçants .....	5
Cadres et sup. ....	5
Professions intermédiaires .....	5
Employé .....	5
Ouvrier .....	5
Retraité .....	5
Autres .....	5
Niveau de diplôme .....	6
Sans diplôme ou CEP .....	6
Brevet, BEPC, DNB .....	6
CAP-BEP ou équivalent .....	6
BAC ou équivalent .....	6
BAC+2 .....	6
BAC+3 ou +4 .....	6
BAC+5 ou plus .....	6
Composition des ménages .....	6
Couple sans enfant .....	6
Couple avec enfant(s) .....	6
Famille monoparentale .....	6
Colocation / Autre .....	6
Personnes seules .....	6
Profils électoraux .....	7
Premier tour .....	7
Sécurité .....	9
Evolution du nombre d'infractions .....	9
Pour comparer .....	10
Services à la population .....	11
Commerce .....	11
Éducation .....	11
Villes autour de Le Lac-d'Issarlès .....	12

# Situation géographique



## i Informations clés

- **Région** : Auvergne-Rhône-Alpes
- **Département** : Ardèche
- **Code postal** : 07470
- **Superficie** : 14 km<sup>2</sup>



# Statistiques sur la population



Nombre d'habitants

**247**



Age moyen

**57 ans**



Pop active

**34.4%**



Taux chômage

**10.8%**



Pop densité

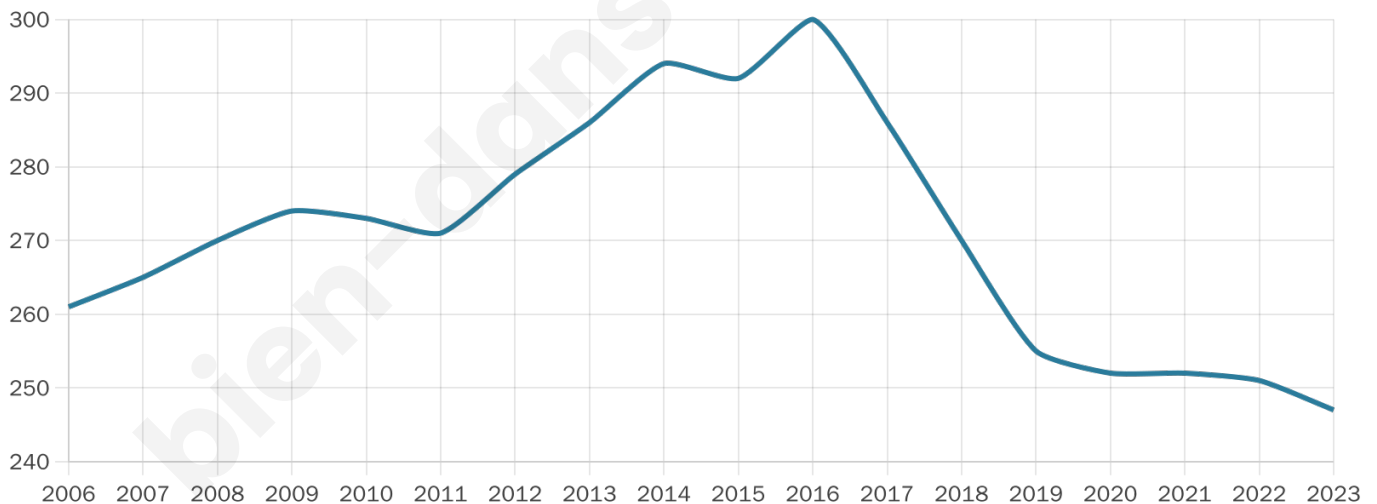
**18 h/km<sup>2</sup>**



Revenu moyen

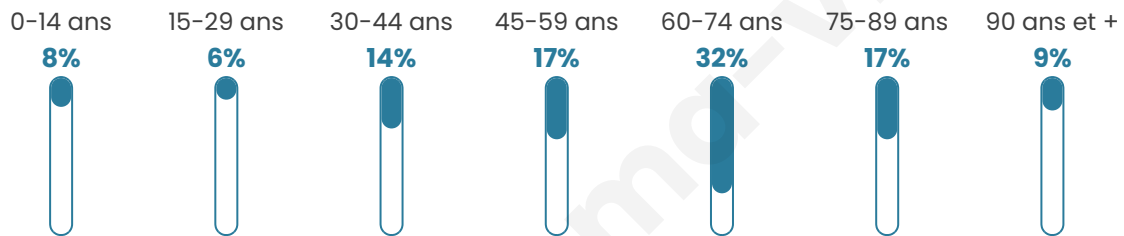
**17 780 €/an**

## Evolution du nombre d'habitants

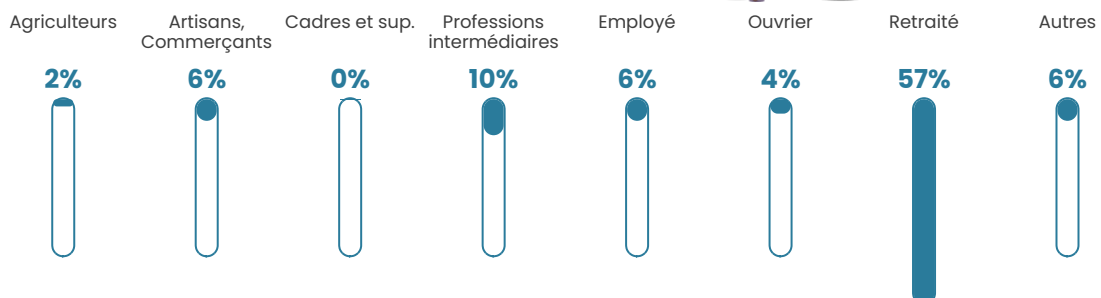


Sources : Institut national de la statistique et des études économiques (insee) selon Les dernières parutions officielles de 2024 portant sur les années 2020, 2021 et 2022.


## Tranche d'âge




## Activité professionnelle



## Niveau de diplôme















## Composition des ménages





## Profils électoraux

### Premier tour

	Marine LE PEN	31.43 %
	Emmanuel MACRON	30.29 %
	Jean-Luc MÉLENCHON	9.14 %
	Jean LASSALLE	8.57 %
	Éric ZEMMOUR	6.86 %
	Valérie PÉCRESSÉ	6.29 %
	Anne HIDALGO	2.86 %
	Fabien ROUSSEL	1.71 %
	Nicolas DUPONT- AIGNAN	1.71 %
	Yannick JADOT	0.57 %
	Philippe POUTOU	0.57 %
	Nathalie ARTHAUD	0.00 %

**215 inscrits**

Participation : 84.19%  
Votes blancs : 2.21%  
Votes nuls : 1.10%

## Second tour



Emmanuel  
MACRON

51,46 %



Marine LE PEN

48,54 %

### 215 inscrits

Participation : 84.65%  
Votes blancs : 5.49%  
Votes nuls : 0.55%

bien-dans-ma-ville.fr

# Sécurité



Agressions physiques / sexuelles

0



Cambriolages

0



Vols / dégradations

0



Stupéfiants

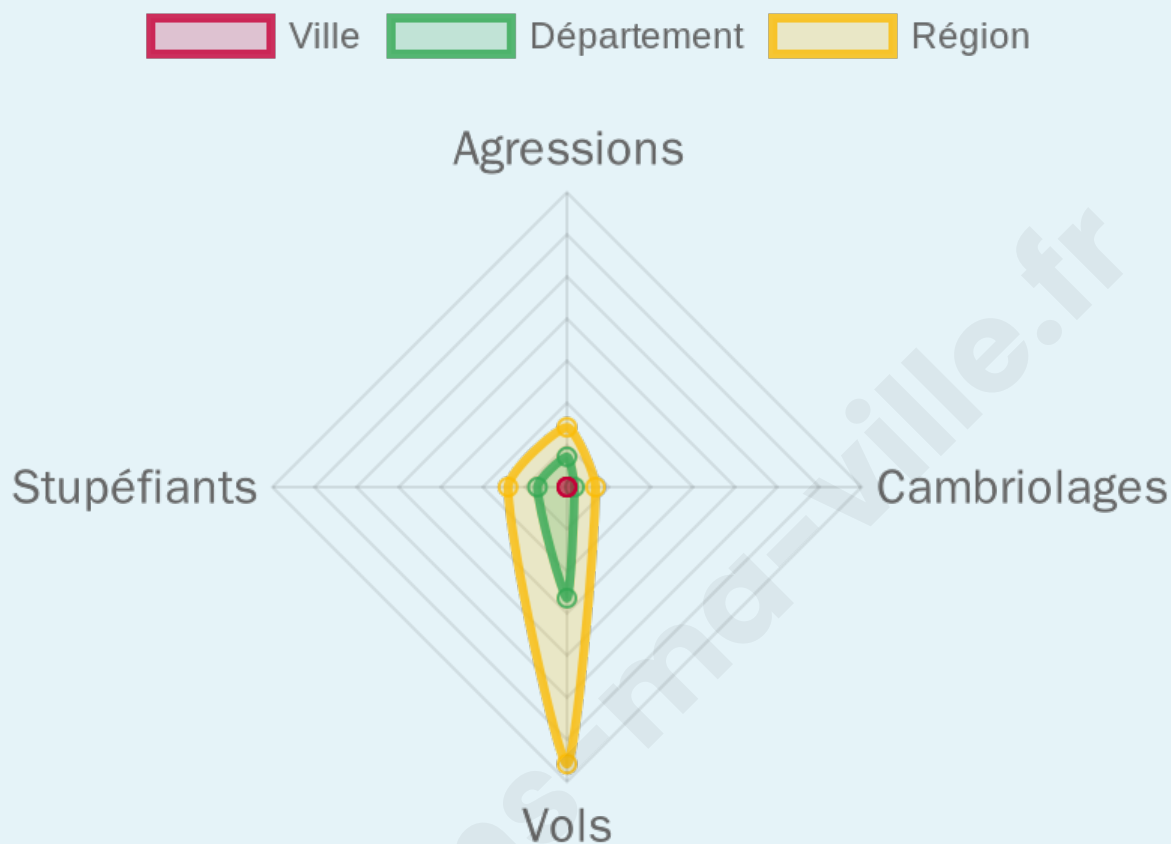
0

## Evolution du nombre d'infractions



## Pour comparer

(en proportion du nombre d'habitants)



Sources : Bases statistiques communale, départementale et régionale de la délinquance enregistrée par la police et la gendarmerie nationales selon les dernières parutions officielles de 2025 portant sur l'année 2024 ([data.gouv](https://data.gouv.fr)).

Agressions physiques / sexuelles : Violences sexuelles, coups et blessures volontaires intrafamiliaux, coups et blessures volontaires, autres coups, blessures volontaires et vols violents sans arme.

Cambriolages : Cambriolages de logements.

Vols : Vols avec armes, vols d'accessoires sur véhicules, vols dans les véhicules, vols de véhicules, vols sans violence contre des personnes, destructions, dégradations volontaires et escroqueries.

Stupéfiants : Trafic de stupéfiants dont (AFD) et usage de stupéfiants.

# Services à la population



## Commerce

Hypermarché	X <a href="#">Le Monastier-sur-Gazeille</a> 15km
Supermarché	X <a href="#">Landos</a> 18km
Superette	X <a href="#">Coucouron</a> 7km
Boulangerie	1
Boucherie	1
Restaurant	X <a href="#">Lachapelle-Grailhouse</a> 5km
Garage	X <a href="#">Le Béage</a> 5km
Station-service	X <a href="#">Coucouron</a> 8km
Banque	X <a href="#">Coucouron</a> 7km
La poste	X <a href="#">Langogne</a> 19km
Coiffeur	X <a href="#">Coucouron</a> 7km
Tabac	X <a href="#">Le Béage</a> 5km
Bars / discothèque	X <a href="#">Cros-de-Géorand</a> 6km
Bibliothèque	X <a href="#">Salignac-sur-Loire</a> 21km
Cinéma	X <a href="#">Blavozy</a> 27km
Vétérinaire	X <a href="#">Le Monastier-sur-Gazeille</a> 15km



## Santé

Pharmacie	X <a href="#">Coucouron</a> 7km
Hôpital	X <a href="#">Le Puy-en-Velay</a> 28km
Laboratoire d'analyses médicales	X <a href="#">Langogne</a> 19km
Etablissement pour handicapé	X <a href="#">Le Monastier-sur-Gazeille</a> 14km
EHPA	1
Médecin	X <a href="#">Coucouron</a> 7km
Dentiste	X <a href="#">Le Monastier-sur-Gazeille</a> 14km
Chirurgien	X <a href="#">Langogne</a> 20km
Dermatologue	X <a href="#">Sainte-Eulalie</a> 10km
Anesthésiste	X <a href="#">Le Puy-en-Velay</a> 27km
Gastro-entérologue	X <a href="#">Le Puy-en-Velay</a> 27km
Gynécologue	X <a href="#">Espaly-Saint-Marcel</a> 29km
Cancérologue	X <a href="#">Valence</a> 67km
Neurologue	X <a href="#">Aubenas</a> 35km
Ophthalmologue	X <a href="#">Langogne</a> 20km
ORL	X <a href="#">Le Puy-en-Velay</a> 28km
Cardiologue	X <a href="#">Le Monastier-sur-Gazeille</a> 14km
Pédiatre	X <a href="#">Le Puy-en-Velay</a> 28km
Pneumologue	X <a href="#">Le Puy-en-Velay</a> 27km
Psychologue	X <a href="#">Le Monastier-sur-Gazeille</a> 14km
Radiologue	X <a href="#">Le Puy-en-Velay</a> 27km
Rhumatologue	X <a href="#">Le Puy-en-Velay</a> 27km
Sage-femme	X <a href="#">Lantriac</a> 21km



## Éducation

Crèche	X <a href="#">Le Béage</a> 6km
Ecole maternelle Public	X <a href="#">Le Monastier-sur-Gazeille</a> 14km
Ecole maternelle Privé	X <a href="#">Planfoy</a> 69km
Ecole primaire Public	X <a href="#">Le Béage</a> 6km
Ecole primaire Privé	1
Collège Public	X <a href="#">Saint-Cirgues-en-Montagne</a> 8km
Collège Privé	X <a href="#">Le Monastier-sur-Gazeille</a> 14km
Lycée Public	X <a href="#">Le Puy-en-Velay</a> 27km
Lycée Privé	X <a href="#">Langogne</a> 20km

Sources : Base Sirene des entreprises et de leurs établissements selon les dernières parutions officielles de 2025 portant sur l'année 2024 ([data.gouv](#)). Liste, localisation et tarifs des professionnels de santé selon les dernières parutions officielles de 2025 portant sur l'année 2024 ([opendatasoft](#)) et FINISS Extraction du Fichier des établissements selon les dernières parutions officielles de 2025 portant sur l'année 2024 ([data.gouv](#)). Adresse et géolocalisation des établissements d'enseignement du premier et second degrés selon les dernières parutions officielles de 2025 portant sur l'année 2024 ([data.education.gouv](#))

## Villes autour de Le Lac-d'Issarlès

Ville	Habitants	Superficie	Pop densité	Pop active	Taux chômage	Revenu moyen	Prix immobilier
Issarlès (1 avis)	125	18 km <sup>2</sup>	7 h/km <sup>2</sup>	36%	4%	19 820 €/an	785 €/m <sup>2</sup>
Lachapelle-Graillouse	182	20 km <sup>2</sup>	9 h/km <sup>2</sup>	44.5%	4.9%	20 350 €/an	1 254 €/m <sup>2</sup>
Le Béage	254	32 km <sup>2</sup>	8 h/km <sup>2</sup>	42.1%	3.9%	16 670 €/an	793 €/m <sup>2</sup>
Lafarre	86	13 km <sup>2</sup>	7 h/km <sup>2</sup>	33.7%	7%	NC	1 504 €/m <sup>2</sup>
Cros-de-Géorand	156	43 km <sup>2</sup>	4 h/km <sup>2</sup>	42.9%	3.2%	15 820 €/an	894 €/m <sup>2</sup>
Freycenet-la-Cuche	105	16 km <sup>2</sup>	7 h/km <sup>2</sup>	43.8%	1%	15 460 €/an	959 €/m <sup>2</sup>
Coucouron (1 avis)	777	23 km <sup>2</sup>	34 h/km <sup>2</sup>	40.9%	2.1%	20 350 €/an	1 345 €/m <sup>2</sup>
Saint-Cirgues-en-Montagne	211	21 km <sup>2</sup>	10 h/km <sup>2</sup>	41.7%	7.6%	16 860 €/an	590 €/m <sup>2</sup>
Salettes (1 avis)	156	20 km <sup>2</sup>	8 h/km <sup>2</sup>	29.5%	3.8%	19 930 €/an	1 818 €/m <sup>2</sup>
Présailles	108	22 km <sup>2</sup>	5 h/km <sup>2</sup>	36.1%	1.9%	19 020 €/an	2 926 €/m <sup>2</sup>
Usclades-et-Rieutord	106	12 km <sup>2</sup>	9 h/km <sup>2</sup>	46.2%	6.6%	NC	1 375 €/m <sup>2</sup>
Issanlas	104	28 km <sup>2</sup>	4 h/km <sup>2</sup>	45.2%	2.9%	18 880 €/an	963 €/m <sup>2</sup>
Vielprat	70	7 km <sup>2</sup>	10 h/km <sup>2</sup>	22.9%	4.3%	NC	1 232 €/m <sup>2</sup>
Sainte-Eulalie	209	22 km <sup>2</sup>	10 h/km <sup>2</sup>	44%	2.4%	18 790 €/an	1 903 €/m <sup>2</sup>
Mazan-l'Abbaye	120	44 km <sup>2</sup>	3 h/km <sup>2</sup>	45%	4.2%	16 970 €/an	1 265 €/m <sup>2</sup>

bien-dans-ma-ville.fr



# Vous aimez votre ville ? Notez-la !

Et faites-nous part de vos remarques constructives



Avec

**BIEN** dans ma **VILLE** 