



Version web

Ville de Labatut

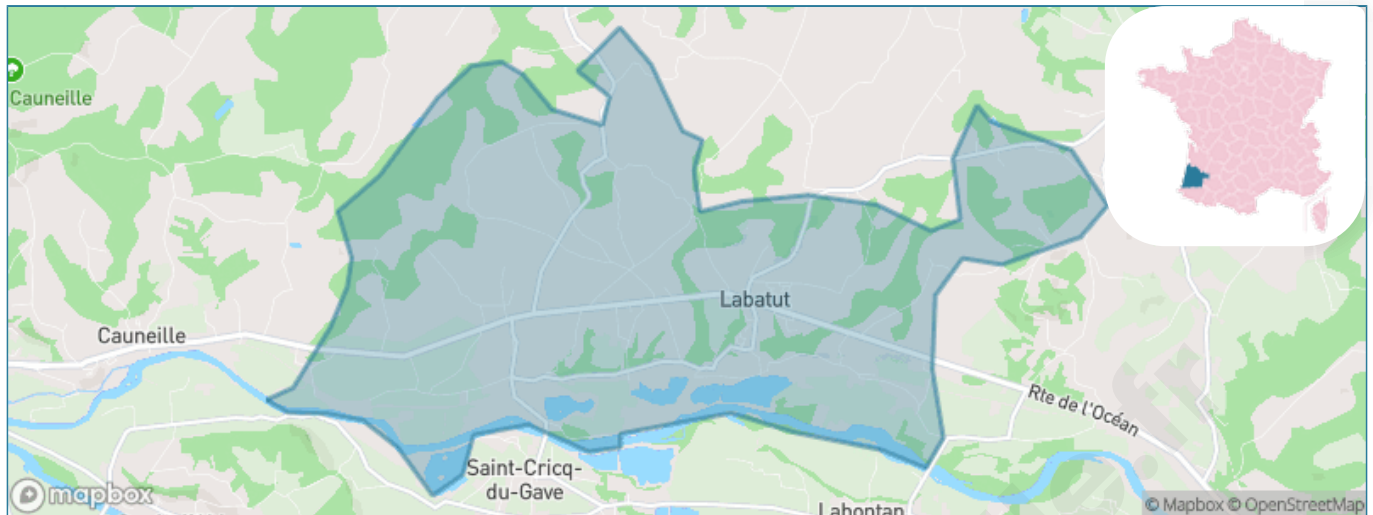
Présenté par

BIEN dans
ma **VILLE** 

Sommaire

Situation géographique	3
Statistiques sur la population	4
Evolution du nombre d'habitants	4
Tranche d'âge	5
0-14 ans	5
15-29 ans	5
30-44 ans	5
45-59 ans	5
60-74 ans	5
75-89 ans	5
90 ans et +	5
Activité professionnelle	5
Agriculteurs	5
Artisans, Commerçants	5
Cadres et sup.	5
Professions intermédiaires	5
Employé	5
Ouvrier	5
Retraité	5
Autres	5
Niveau de diplôme	6
Sans diplôme ou CEP	6
Brevet, BEPC, DNB	6
CAP-BEP ou équivalent	6
BAC ou équivalent	6
BAC+2	6
BAC+3 ou +4	6
BAC+5 ou plus	6
Composition des ménages	6
Couple sans enfant	6
Couple avec enfant(s)	6
Famille monoparentale	6
Colocation / Autre	6
Personnes seules	6
Profils électoraux	7
Premier tour	7
Sécurité	8
Evolution du nombre d'infractions	8
Pour comparer	9
Services à la population	10
Commerce	10
Éducation	10
Villes autour de Labatut	11

Situation géographique



i Informations clés

- **Région** : Nouvelle-Aquitaine
- **Département** : Landes
- **Code postal** : 40300
- **Superficie** : 21 km²



Statistiques sur la population



Nombre d'habitants

1 430



Age moyen

44 ans



Pop active

43.3%



Taux chômage

8.6%



Pop densité

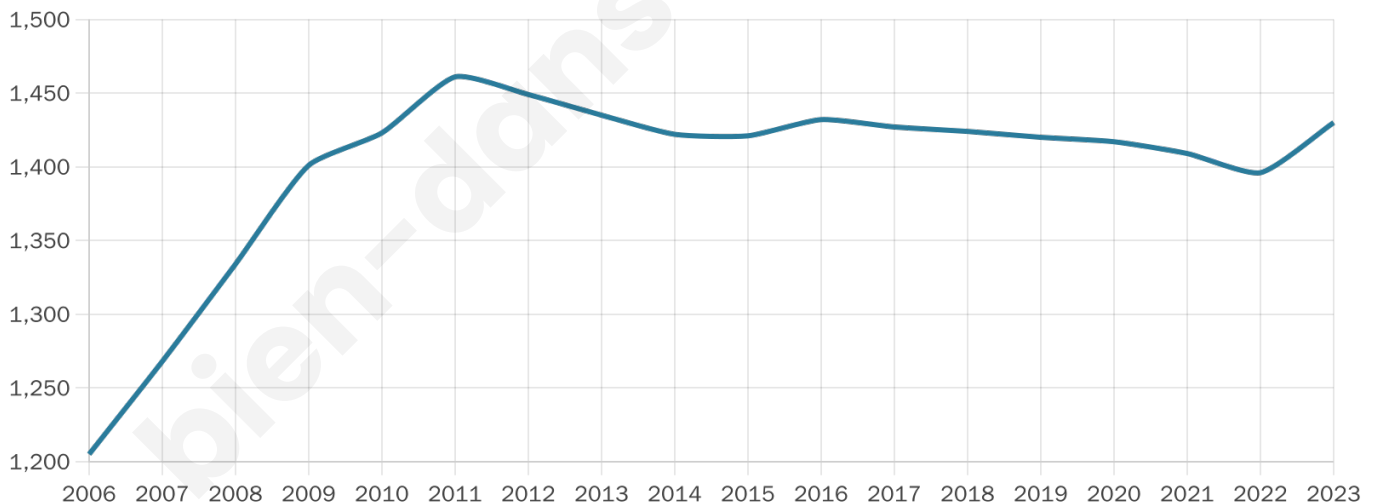
68 h/km²



Revenu moyen

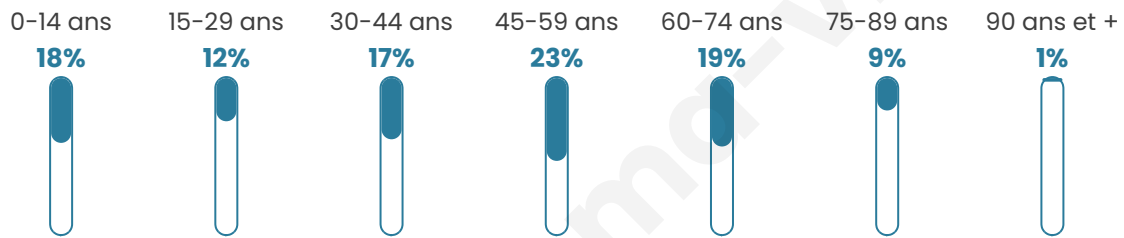
21 320 €/an

Evolution du nombre d'habitants

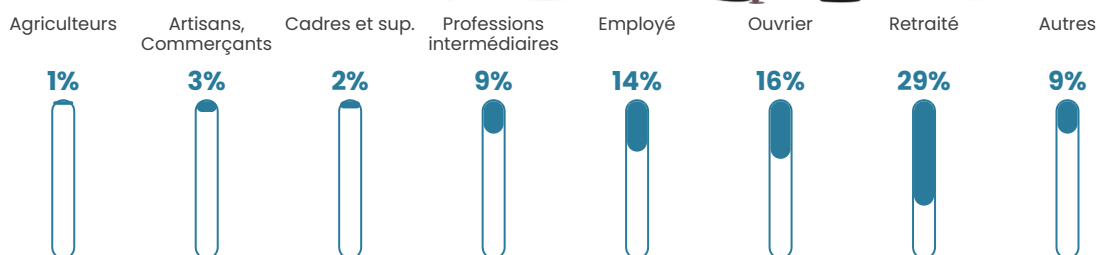


Sources : Institut national de la statistique et des études économiques (insee) selon Les dernières parutions officielles de 2024 portant sur les années 2020, 2021 et 2022.


Tranche d'âge




Activité professionnelle



Niveau de diplôme















Composition des ménages



Profils électoraux

Premier tour

	Marine LE PEN	27.95 %
	Emmanuel MACRON	25.84 %
	Jean-Luc MÉLENCHON	17.82 %
	Jean LASSALLE	10.69 %
	Éric ZEMMOUR	6.46 %
	Fabien ROUSSEL	4.12 %
	Nicolas DUPONT-AIGNAN	2.00 %
	Valérie PÉCRESSE	1.78 %
	Yannick JADOT	1.22 %
	Anne HIDALGO	1.11 %
	Philippe POUTOU	0.67 %
	Nathalie ARTHAUD	0.33 %



1150 inscrits

Participation : 79.57%

Votes blancs : 0.98%

Votes nuls : 0.87%

Second tour

	Emmanuel MACRON	50,37 %
	Marine LE PEN	49,63 %

1153 inscrits

Participation : 78.75%

Votes blancs : 8.15%

Votes nuls : 2.42%

Sécurité



Agressions physiques / sexuelles

0



Cambriolages

0



Vols / dégradations

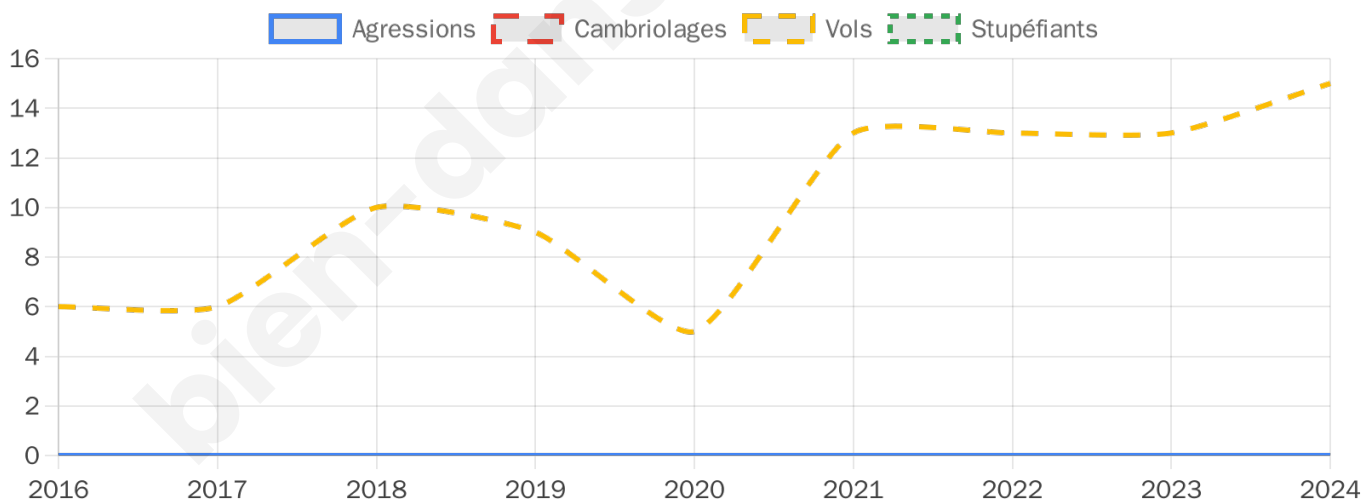
15



Stupéfiants

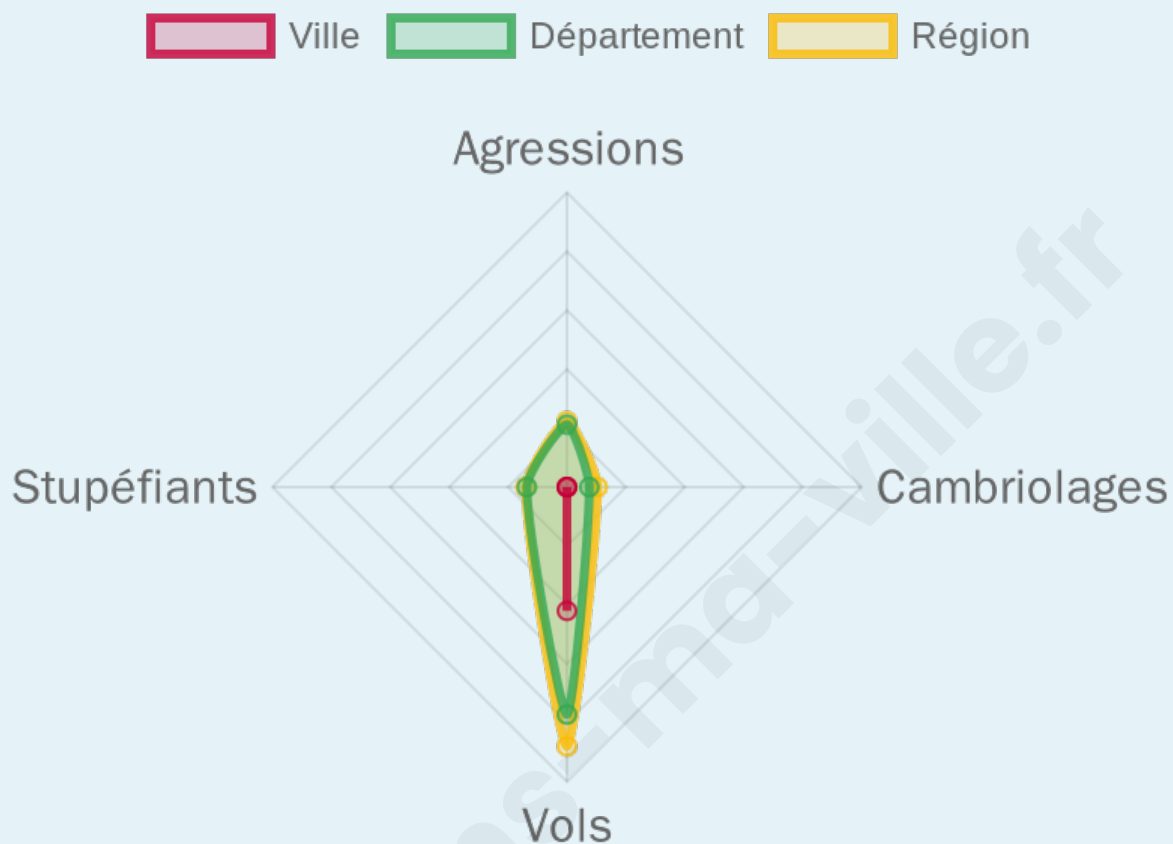
0

Evolution du nombre d'infractions



Pour comparer

(en proportion du nombre d'habitants)



Sources : Bases statistiques communale, départementale et régionale de la délinquance enregistrée par la police et la gendarmerie nationales selon les dernières parutions officielles de 2025 portant sur l'année 2024 ([data.gouv](https://data.gouv.fr)).

Agressions physiques / sexuelles : Violences sexuelles, coups et blessures volontaires intrafamiliaux, coups et blessures volontaires, autres coups, blessures volontaires et vols violents sans arme.

Cambriolages : Cambriolages de logements.

Vols : Vols avec armes, vols d'accessoires sur véhicules, vols dans les véhicules, vols de véhicules, vols sans violence contre des personnes, destructions, dégradations volontaires et escroqueries.

Stupéfiants : Trafic de stupéfiants dont (AFD) et usage de stupéfiants.

Services à la population



Commerce

Hypermarché	X Puyoô 6km
Supermarché	X Pouillon 7km
Superette	X Puyoô 6km
Boulangerie	2
Boucherie	3
Restaurant	1
Garage	2
Station-service	X Pouillon 6km
Banque	X Habas 5km
La poste	1
Coiffeur	2
Tabac	X Habas 5km
Bars / discothèque	X Habas 5km
Bibliothèque	X Dax 18km
Cinéma	X Peyrehorade 9km
Vétérinaire	X Lahontan 5km



Santé

Pharmacie	1
Hôpital	X Dax 17km
Laboratoire d'analyses médicales	X Salies-de-Béarn 10km
Etablissement pour handicapé	X Cauneille 7km
EHPA	X Pouillon 7km
Médecin	5
Dentiste	X Habas 5km
Chirurgien	X Dax 17km
Dermatologue	1
Anesthésiste	X Orthez 17km
Gastro-entérologue	X Dax 18km
Gynécologue	X Peyrehorade 10km
Cancérologue	X Bayonne 39km
Neurologue	X Dax 19km
Ophthalmologue	X Peyrehorade 12km
ORL	X Dax 17km
Cardiologue	X Salies-de-Béarn 10km
Pédiatre	X Oeyreluy 16km
Pneumologue	X Dax 18km
Psychologue	X Tercis-les-Bains 16km
Radiologue	X Peyrehorade 10km
Rhumatologue	X Orthez 19km
Sage-femme	X Habas 5km



Éducation

Crèche	1
Ecole maternelle Public	X Sorde-l'Abbaye 6km
Ecole maternelle Privé	X La Brède 132km
Ecole primaire Public	1
Ecole primaire Privé	X Pouillon 6km
Collège Public	X Pouillon 6km
Collège Privé	X Salies-de-Béarn 10km
Lycée Public	X Peyrehorade 9km
Lycée Privé	X Saint-Pandelon 14km

Sources : Base Sirene des entreprises et de leurs établissements selon les dernières parutions officielles de 2025 portant sur l'année 2024 ([data.gouv](#)). Liste, localisation et tarifs des professionnels de santé selon les dernières parutions officielles de 2025 portant sur l'année 2024 ([opendatasoft](#)) et FINISS Extraction du Fichier des établissements selon les dernières parutions officielles de 2025 portant sur l'année 2024 ([data.gouv](#)). Adresse et géolocalisation des établissements d'enseignement du premier et second degrés selon les dernières parutions officielles de 2025 portant sur l'année 2024 ([data.education.gouv](#))

Villes autour de Labatut

Ville	Habitants	Superficie	Pop densité	Pop active	Taux chômage	Revenu moyen	Prix immobilier
Lahontan (1 avis)	536	14 km ²	38 h/km ²	45.9%	4.3%	21 950 €/an	1 417 €/m ²
Saint-Cricq-du-Gave	445	8 km ²	56 h/km ²	42.5%	5.2%	21 810 €/an	1 437 €/m ²
Misson	828	14 km ²	59 h/km ²	50.1%	4%	23 170 €/an	1 519 €/m ²
Habas (2 avis)	1 489	18 km ²	83 h/km ²	40.5%	4%	22 070 €/an	1 487 €/m ²
Sorde-l'Abbaye	645	16 km ²	40 h/km ²	45%	4.3%	22 650 €/an	1 484 €/m ²
Pouillon (2 avis)	3 134	49 km ²	64 h/km ²	42.5%	4.3%	22 720 €/an	1 395 €/m ²
Puyoô	1 077	9 km ²	120 h/km ²	40.8%	5.9%	19 580 €/an	1 284 €/m ²
Cauneille	804	15 km ²	54 h/km ²	43.3%	3.5%	22 900 €/an	2 277 €/m ²
Bellocq	933	12 km ²	78 h/km ²	42.4%	7.2%	21 490 €/an	1 548 €/m ²
Léren	210	4 km ²	53 h/km ²	47.1%	3.3%	23 590 €/an	1 270 €/m ²
Ramous	470	7 km ²	67 h/km ²	41.9%	5.3%	20 290 €/an	3 159 €/m ²
Carresse-Cassaber (1 avis)	664	13 km ²	51 h/km ²	44.1%	6%	21 920 €/an	1 538 €/m ²
Ossages	492	14 km ²	35 h/km ²	44.9%	4.1%	22 580 €/an	1 464 €/m ²
Gaas	470	9 km ²	52 h/km ²	50.4%	4.3%	22 050 €/an	1 698 €/m ²
Saint-Pé-de-Léren	271	5 km ²	54 h/km ²	44.3%	5.2%	21 080 €/an	1 720 €/m ²

bien-dans-ma-ville.fr



Vous aimez votre ville ? Notez-la !

Et faites-nous part de vos remarques constructives



Avec

BIEN dans ma **VILLE** 