



Version web

# Ville de Labatmale

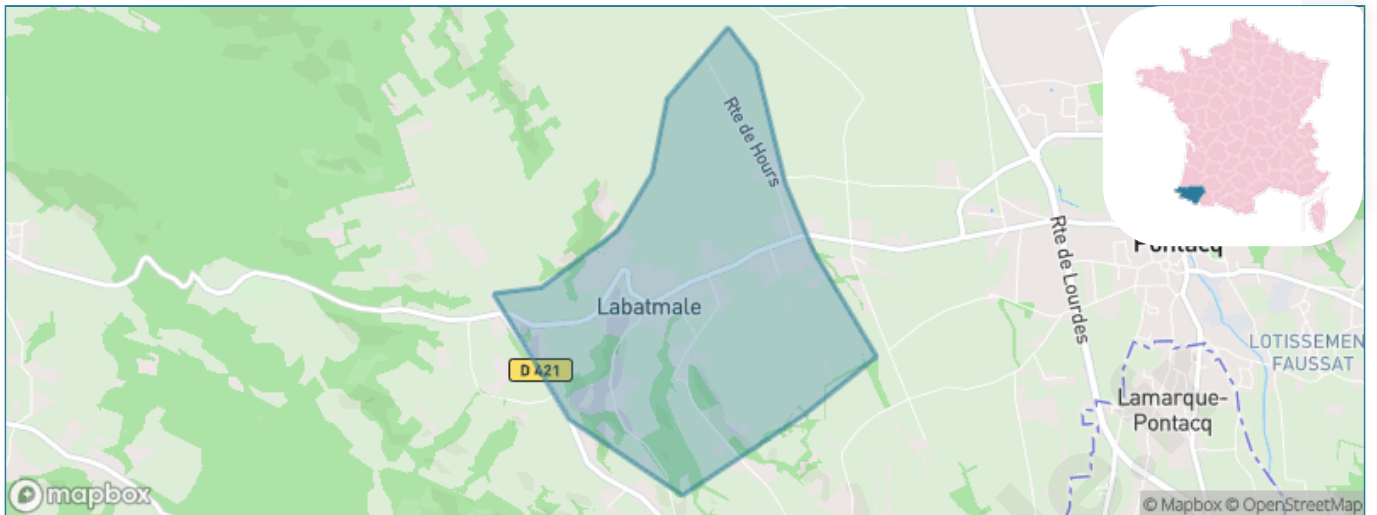
Présenté par

**BIEN** dans  
ma **VILLE** 

# Sommaire

Situation géographique .....	3
Statistiques sur la population .....	4
Evolution du nombre d'habitants .....	4
Tranche d'âge .....	5
0-14 ans .....	5
15-29 ans .....	5
30-44 ans .....	5
45-59 ans .....	5
60-74 ans .....	5
75-89 ans .....	5
90 ans et + .....	5
Activité professionnelle .....	5
Agriculteurs .....	5
Artisans, Commerçants .....	5
Cadres et sup. ....	5
Professions intermédiaires .....	5
Employé .....	5
Ouvrier .....	5
Retraité .....	5
Autres .....	5
Niveau de diplôme .....	6
Sans diplôme ou CEP .....	6
Brevet, BEPC, DNB .....	6
CAP-BEP ou équivalent .....	6
BAC ou équivalent .....	6
BAC+2 .....	6
BAC+3 ou +4 .....	6
BAC+5 ou plus .....	6
Composition des ménages .....	6
Couple sans enfant .....	6
Couple avec enfant(s) .....	6
Famille monoparentale .....	6
Colocation / Autre .....	6
Personnes seules .....	6
Profils électoraux .....	7
Premier tour .....	7
Sécurité .....	8
Evolution du nombre d'infractions .....	8
Pour comparer .....	9
Services à la population .....	10
Commerce .....	10
Éducation .....	10
Villes autour de Labatmale .....	11

# Situation géographique



## i Informations clés

- **Région :** Nouvelle-Aquitaine
- **Département :** Pyrénées-Atlantiques
- **Code postal :** 64530
- **Superficie :** 3 km<sup>2</sup>



# Statistiques sur la population



Nombre d'habitants

**257**



Age moyen

**42 ans**



Pop active

**56.8%**



Taux chômage

**3.9%**



Pop densité

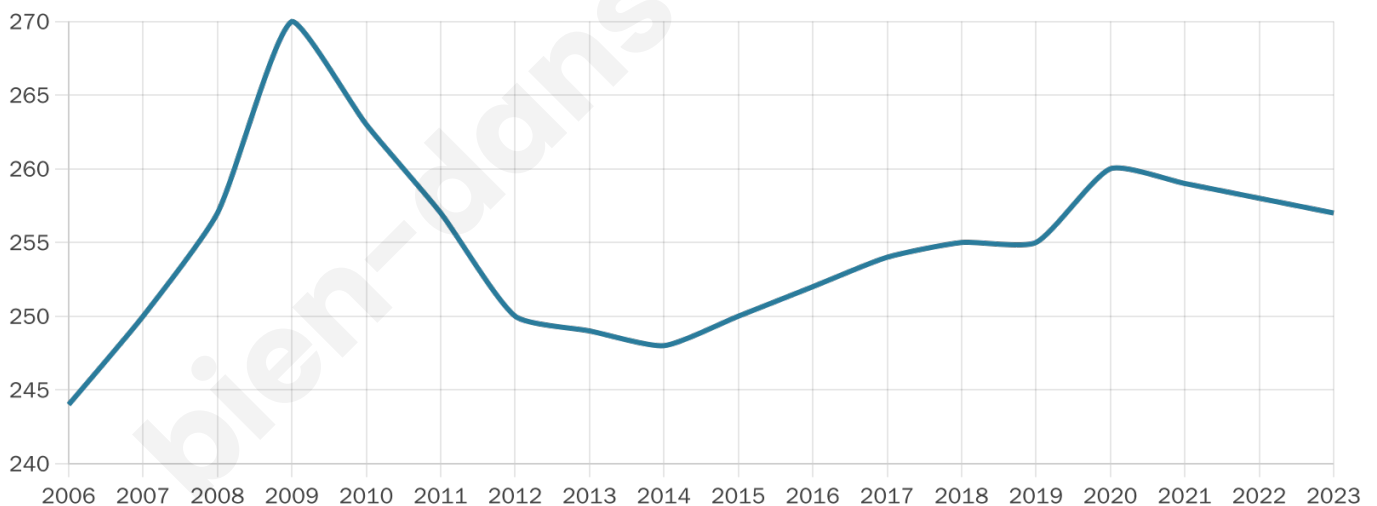
**86 h/km<sup>2</sup>**



Revenu moyen

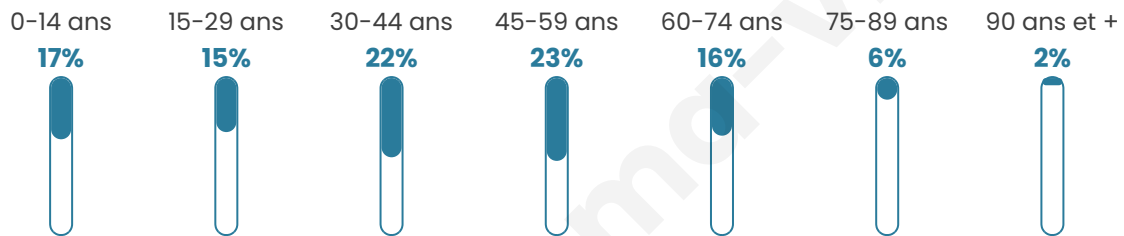
**23 050 €/an**

## Evolution du nombre d'habitants

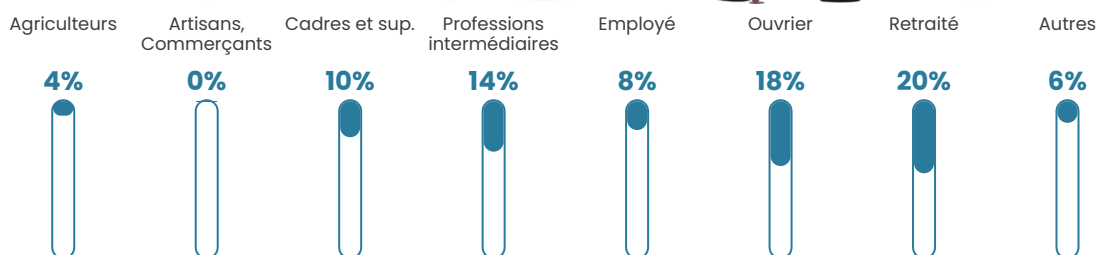


Sources : Institut national de la statistique et des études économiques (insee) selon Les dernières parutions officielles de 2024 portant sur les années 2020, 2021 et 2022.

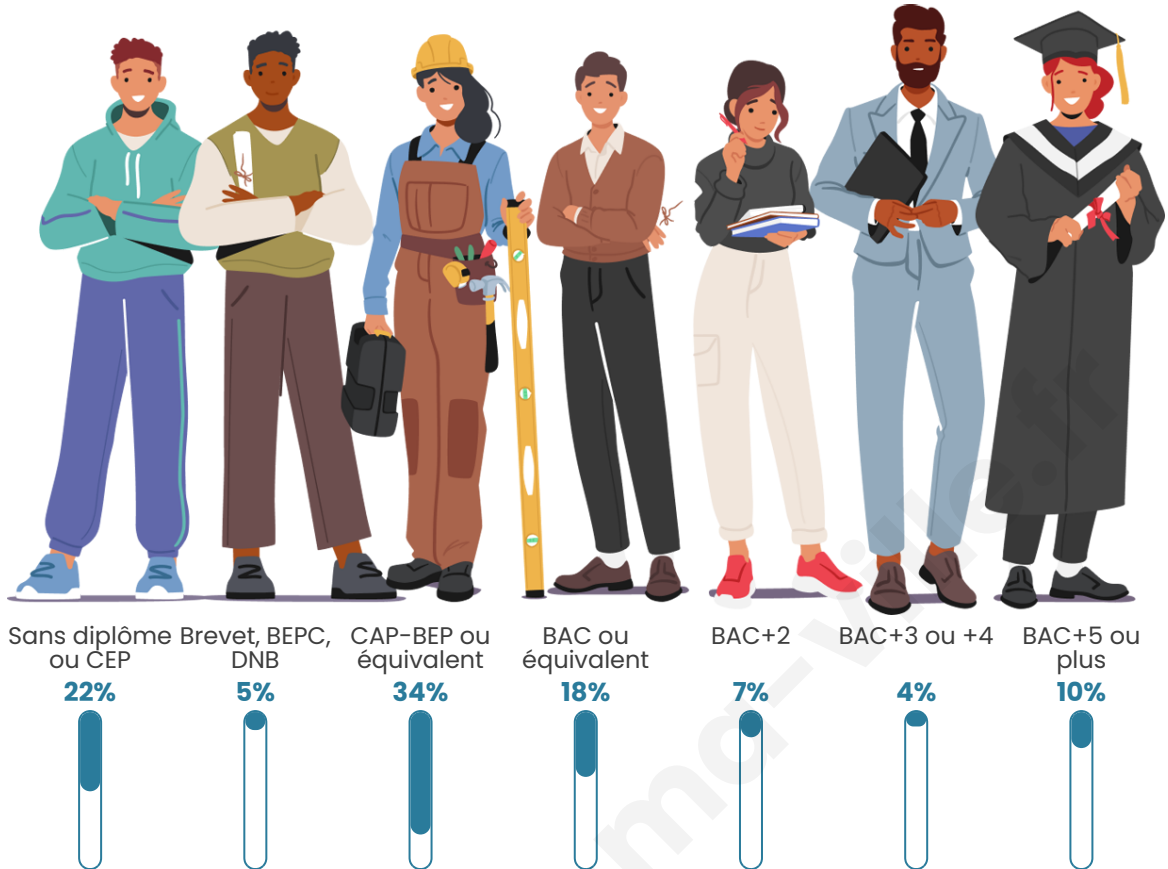
## Tranche d'âge




## Activité professionnelle



## Niveau de diplôme















## Composition des ménages



# Profils électoraux

## Premier tour

	Marine LE PEN	22.49 %
	Emmanuel MACRON	19.53 %
	Jean-Luc MÉLENCHON	16.57 %
	Jean LASSALLE	13.61 %
	Anne HIDALGO	8.28 %
	Valérie PÉCRESSÉ	5.92 %
	Éric ZEMMOUR	4.73 %
	Yannick JADOT	3.55 %
	Nicolas DUPONT-AIGNAN	2.96 %
	Fabien ROUSSEL	1.78 %
	Nathalie ARTHAUD	0.59 %
	Philippe POUTOU	0.00 %



### 199 inscrits

Participation : 84.92%

Votes blancs : 0.00%

Votes nuls : 0.00%

## Second tour

	Emmanuel MACRON	50,74 %
	Marine LE PEN	49,26 %

### 199 inscrits

Participation : 78.89%

Votes blancs : 8.28%

Votes nuls : 5.1%

# Sécurité



Agressions physiques / sexuelles

0



Cambriolages

0



Vols / dégradations

0



Stupéfiants

0

## Evolution du nombre d'infractions



## Pour comparer

(en proportion du nombre d'habitants)



Sources : Bases statistiques communale, départementale et régionale de la délinquance enregistrée par la police et la gendarmerie nationales selon les dernières parutions officielles de 2025 portant sur l'année 2024 ([data.gouv](https://data.gouv.fr)).

Agressions physiques / sexuelles : Violences sexuelles, coups et blessures volontaires intrafamiliaux, coups et blessures volontaires, autres coups, blessures volontaires et vols violents sans arme.

Cambriolages : Cambriolages de logements.

Vols : Vols avec armes, vols d'accessoires sur véhicules, vols dans les véhicules, vols de véhicules, vols sans violence contre des personnes, destructions, dégradations volontaires et escroqueries.

Stupéfiants : Trafic de stupéfiants dont (AFD) et usage de stupéfiants.

# Services à la population



## Commerce

Hypermarché	X <a href="#">Bénéjacq</a> 7km
Supermarché	X <a href="#">Coarraze</a> 7km
Superette	X <a href="#">Pontacq</a> 3km
Boulangerie	X <a href="#">Pontacq</a> 3km
Boucherie	X <a href="#">Pontacq</a> 3km
Restaurant	X <a href="#">Saint-Vincent</a> 1km
Garage	X <a href="#">Pontacq</a> 2km
Station-service	X <a href="#">Pontacq</a> 3km
Banque	X <a href="#">Pontacq</a> 3km
La poste	X <a href="#">Bénéjacq</a> 4km
Coiffeur	X <a href="#">Pontacq</a> 2km
Tabac	X <a href="#">Pontacq</a> 3km
Bars / discothèque	X <a href="#">Pontacq</a> 3km
Bibliothèque	X <a href="#">Lourdes</a> 13km
Cinéma	X <a href="#">Nay</a> 9km
Vétérinaire	X <a href="#">Bénéjacq</a> 6km



## Santé

Pharmacie	X <a href="#">Pontacq</a> 3km
Hôpital	X <a href="#">Lourdes</a> 12km
Laboratoire d'analyses médicales	X <a href="#">Bénéjacq</a> 6km
Etablissement pour handicapé	X <a href="#">Lourdes</a> 11km
EHPA	X <a href="#">Pontacq</a> 2km
Médecin	X <a href="#">Pontacq</a> 3km
Dentiste	X <a href="#">Pontacq</a> 3km
Chirurgien	X <a href="#">Aressy</a> 18km
Dermatologue	X <a href="#">Nay</a> 8km
Anesthésiste	X <a href="#">Aressy</a> 17km
Gastro-entérologue	X <a href="#">Tarbes</a> 17km
Gynécologue	X <a href="#">Louey</a> 14km
Cancérologue	X <a href="#">Tarbes</a> 19km
Neurologue	X <a href="#">Aressy</a> 17km
Ophthalmologue	X <a href="#">Nay</a> 9km
ORL	X <a href="#">Tarbes</a> 17km
Cardiologue	X <a href="#">Lourdes</a> 13km
Pédiatre	X <a href="#">Tarbes</a> 17km
Pneumologue	X <a href="#">Lourdes</a> 13km
Psychologue	X <a href="#">Louey</a> 14km
Radiologue	X <a href="#">Lourdes</a> 13km
Rhumatologue	X <a href="#">Tarbes</a> 19km
Sage-femme	X <a href="#">Baudreix</a> 9km



## Éducation

Crèche	X <a href="#">Saint-Vincent</a> 2km
Ecole maternelle Public	X <a href="#">Livron</a> 5km
Ecole maternelle Privé	X <a href="#">Plaisance-du-Touch</a> 125km
Ecole primaire Public	X <a href="#">Saint-Vincent</a> 2km
Ecole primaire Privé	X <a href="#">Pontacq</a> 3km
Collège Public	X <a href="#">Pontacq</a> 3km
Collège Privé	X <a href="#">Pontacq</a> 3km
Lycée Public	X <a href="#">Coarraze</a> 7km
Lycée Privé	X <a href="#">Igon</a> 7km

Sources : Base Sirene des entreprises et de leurs établissements selon les dernières parutions officielles de 2025 portant sur l'année 2024 ([data.gouv](#)). Liste, localisation et tarifs des professionnels de santé selon les dernières parutions officielles de 2025 portant sur l'année 2024 ([opendatasoft](#)) et FINISS Extraction du Fichier des établissements selon les dernières parutions officielles de 2025 portant sur l'année 2024 ([data.gouv](#)). Adresse et géolocalisation des établissements d'enseignement du premier et second degrés selon les dernières parutions officielles de 2025 portant sur l'année 2024 ([data.education.gouv](#))

## Villes autour de Labatmale

Ville	Habitants	Superficie	Pop densité	Pop active	Taux chômage	Revenu moyen	Prix immobilier
Pontacq (3 avis)	2 925	28 km <sup>2</sup>	104 h/km <sup>2</sup>	41.9%	3.7%	22 720 €/an	1 303 €/m <sup>2</sup>
Saint-Vincent	402	16 km <sup>2</sup>	25 h/km <sup>2</sup>	45.8%	3%	22 680 €/an	755 €/m <sup>2</sup>
Lamarque-Pontacq (1 avis)	862	10 km <sup>2</sup>	86 h/km <sup>2</sup>	45.2%	4.1%	23 000 €/an	1 776 €/m <sup>2</sup>
Barzun (1 avis)	626	8 km <sup>2</sup>	78 h/km <sup>2</sup>	47%	3.4%	24 330 €/an	1 189 €/m <sup>2</sup>
Barlest	334	4 km <sup>2</sup>	84 h/km <sup>2</sup>	44.6%	3.9%	22 320 €/an	1 140 €/m <sup>2</sup>
Bordères	694	4 km <sup>2</sup>	174 h/km <sup>2</sup>	46.1%	3.7%	25 140 €/an	1 376 €/m <sup>2</sup>
Bénéjacq (1 avis)	2 013	17 km <sup>2</sup>	118 h/km <sup>2</sup>	43.4%	3.3%	24 170 €/an	1 560 €/m <sup>2</sup>
Hours	231	5 km <sup>2</sup>	46 h/km <sup>2</sup>	53.7%	2.2%	23 910 €/an	2 210 €/m <sup>2</sup>
Livron	380	7 km <sup>2</sup>	54 h/km <sup>2</sup>	46.1%	2.1%	24 790 €/an	1 696 €/m <sup>2</sup>
Lucgarier (2 avis)	273	5 km <sup>2</sup>	55 h/km <sup>2</sup>	37%	1.8%	26 700 €/an	NC
Lagos (1 avis)	473	4 km <sup>2</sup>	118 h/km <sup>2</sup>	43.1%	4.2%	23 070 €/an	1 865 €/m <sup>2</sup>
Coarraze (1 avis)	2 177	14 km <sup>2</sup>	156 h/km <sup>2</sup>	43.3%	4.5%	21 920 €/an	1 872 €/m <sup>2</sup>
Igon (2 avis)	1 028	5 km <sup>2</sup>	206 h/km <sup>2</sup>	40.2%	2.6%	23 760 €/an	1 914 €/m <sup>2</sup>
Montaut	1 120	15 km <sup>2</sup>	75 h/km <sup>2</sup>	45.9%	3.8%	22 660 €/an	794 €/m <sup>2</sup>
Saint-Pé-de-Bigorre	1 144	43 km <sup>2</sup>	27 h/km <sup>2</sup>	42.4%	7%	21 290 €/an	1 143 €/m <sup>2</sup>

bien-dans-ma-ville.fr



# **Vous aimez votre ville ? Notez-la !**

Et faites-nous part de vos remarques constructives



Avec

**BIEN** dans ma **VILLE** 