



Version web

# Ville de Laas

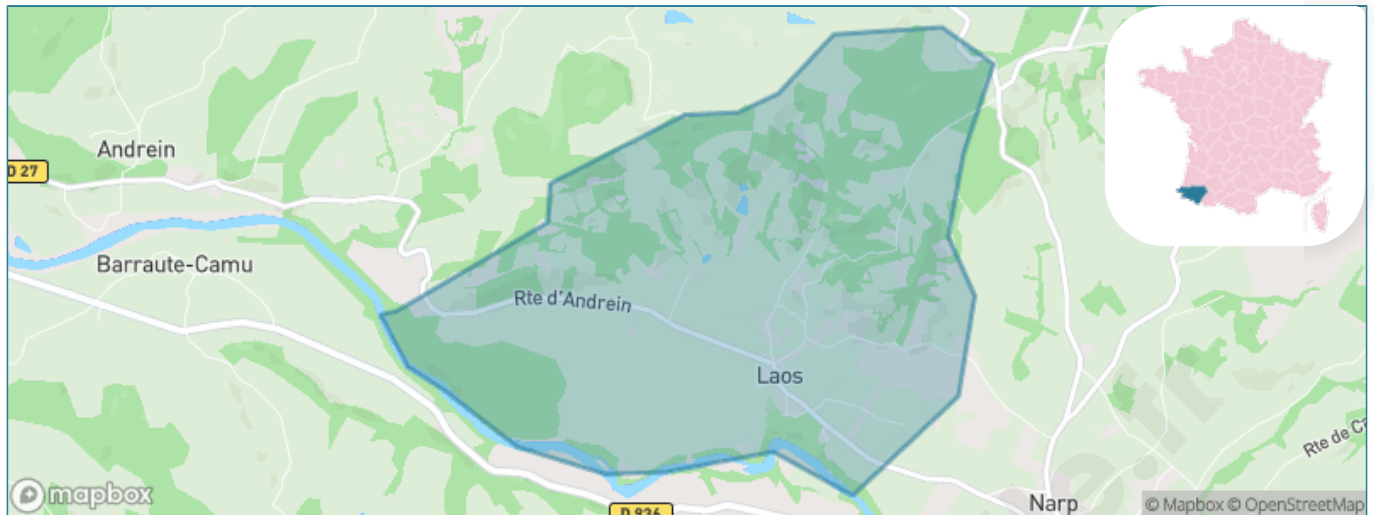
Présenté par

**BIEN** dans  
ma **VILLE** 

# Sommaire

Situation géographique .....	3
Statistiques sur la population .....	4
Evolution du nombre d'habitants .....	4
Tranche d'âge .....	5
0-14 ans .....	5
15-29 ans .....	5
30-44 ans .....	5
45-59 ans .....	5
60-74 ans .....	5
75-89 ans .....	5
90 ans et + .....	5
Activité professionnelle .....	5
Agriculteurs .....	5
Artisans, Commerçants .....	5
Cadres et sup. ....	5
Professions intermédiaires .....	5
Employé .....	5
Ouvrier .....	5
Retraité .....	5
Autres .....	5
Niveau de diplôme .....	6
Sans diplôme ou CEP .....	6
Brevet, BEPC, DNB .....	6
CAP-BEP ou équivalent .....	6
BAC ou équivalent .....	6
BAC+2 .....	6
BAC+3 ou +4 .....	6
BAC+5 ou plus .....	6
Composition des ménages .....	6
Couple sans enfant .....	6
Couple avec enfant(s) .....	6
Famille monoparentale .....	6
Colocation / Autre .....	6
Personnes seules .....	6
Profils électoraux .....	7
Premier tour .....	7
Sécurité .....	8
Evolution du nombre d'infractions .....	8
Pour comparer .....	9
Services à la population .....	10
Commerce .....	10
Éducation .....	10
Villes autour de Laas .....	12

# Situation géographique



## i Informations clés

- **Région** : Nouvelle-Aquitaine
- **Département** : Pyrénées-Atlantiques
- **Code postal** : 64390
- **Superficie** : 6 km<sup>2</sup>



# Statistiques sur la population



Nombre d'habitants

**140**



Age moyen

**52 ans**



Pop active

**35.7%**



Taux chômage

**10.1%**



Pop densité

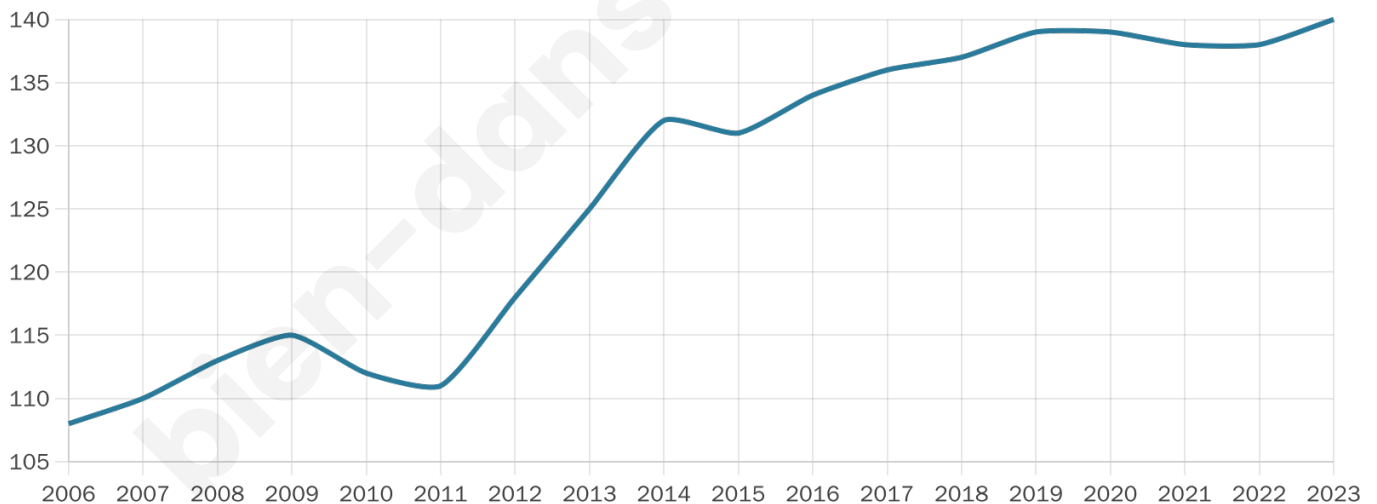
**23 h/km<sup>2</sup>**



Revenu moyen

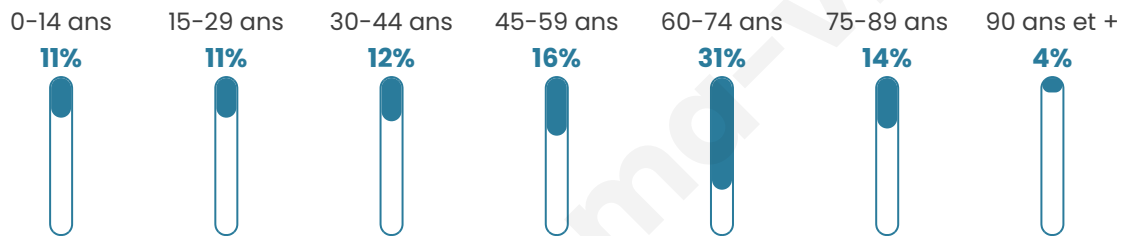
**22 130 €/an**

## Evolution du nombre d'habitants

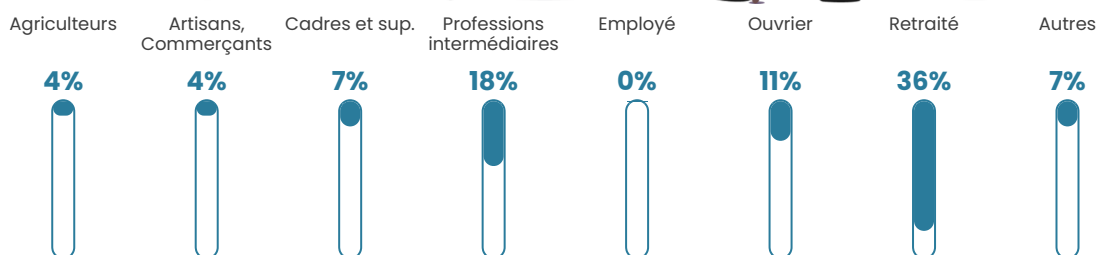


Sources : Institut national de la statistique et des études économiques (insee) selon Les dernières parutions officielles de 2024 portant sur les années 2020, 2021 et 2022.

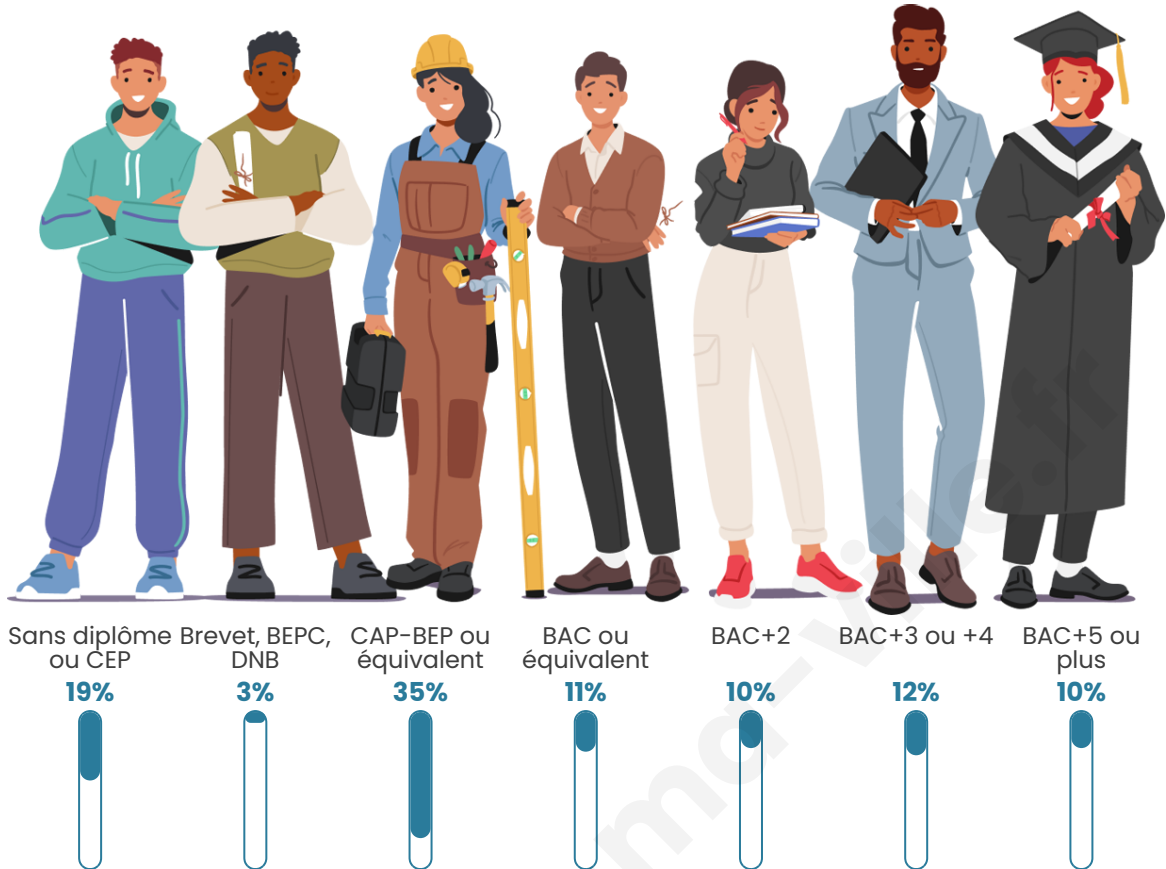
## Tranche d'âge




## Activité professionnelle



## Niveau de diplôme















## Composition des ménages



# Profils électoraux

## Premier tour

	Emmanuel MACRON	20.75 %
	Jean LASSALLE	20.75 %
	Marine LE PEN	16.04 %
	Jean-Luc MÉLENCHON	16.04 %
	Nicolas DUPONT- AIGNAN	6.60 %
	Valérie PÉCRESSÉ	4.72 %
	Fabien ROUSSEL	3.77 %
	Yannick JADOT	3.77 %
	Éric ZEMMOUR	2.83 %
	Anne HIDALGO	2.83 %
	Philippe POUTOU	1.89 %
	Nathalie ARTHAUD	0.00 %



### 130 inscrits

Participation : 82.31%

Votes blancs : 0.93%

Votes nuls : 0.00%

## Second tour

	Emmanuel MACRON	68,67 %
	Marine LE PEN	31,33 %

### 130 inscrits

Participation : 78.46%

Votes blancs : 11.76%

Votes nuls : 6.86%

# Sécurité



Agressions physiques / sexuelles

0



Cambriolages

0



Vols / dégradations

0



Stupéfiants

0

## Evolution du nombre d'infractions



## Pour comparer

(en proportion du nombre d'habitants)



Sources : Bases statistiques communale, départementale et régionale de la délinquance enregistrée par la police et la gendarmerie nationales selon les dernières parutions officielles de 2025 portant sur l'année 2024 ([data.gouv](https://data.gouv.fr)).

Agressions physiques / sexuelles : Violences sexuelles, coups et blessures volontaires intrafamiliaux, coups et blessures volontaires, autres coups, blessures volontaires et vols violents sans arme.

Cambriolages : Cambriolages de logements.

Vols : Vols avec armes, vols d'accessoires sur véhicules, vols dans les véhicules, vols de véhicules, vols sans violence contre des personnes, destructions, dégradations volontaires et escroqueries.

Stupéfiants : Trafic de stupéfiants dont (AFD) et usage de stupéfiants.

# Services à la population



## Commerce

Hypermarché	X <a href="#">Orthez</a> 13km
Supermarché	X <a href="#">Sauveterre-de-Béarn</a> 7km
Superette	X <a href="#">Susmiou</a> 10km
Boulangerie	X <a href="#">Sauveterre-de-Béarn</a> 7km
Boucherie	X <a href="#">Sauveterre-de-Béarn</a> 8km
Restaurant	1
Garage	X <a href="#">Barraute-Camu</a> 4km
Station-service	X <a href="#">Sauveterre-de-Béarn</a> 7km
Banque	X <a href="#">Sauveterre-de-Béarn</a> 7km
La poste	X <a href="#">Salies-de-Béarn</a> 12km
Coiffeur	X <a href="#">Castetbon</a> 5km
Tabac	X <a href="#">Sauveterre-de-Béarn</a> 7km
Bars / discothèque	X <a href="#">Rivehaute</a> 5km
Bibliothèque	X <a href="#">Audaux</a> 5km
Cinéma	X <a href="#">Salies-de-Béarn</a> 12km
Vétérinaire	X <a href="#">Sauveterre-de-Béarn</a> 8km



## Santé

Pharmacie	X <a href="#">Rivehaute</a> 5km
Hôpital	X <a href="#">Orthez</a> 12km
Laboratoire d'analyses médicales	X <a href="#">Salies-de-Béarn</a> 11km
Etablissement pour handicapé	X <a href="#">Espiate</a> 6km
EHPA	X <a href="#">Sauveterre-de-Béarn</a> 7km
Médecin	X <a href="#">Sauveterre-de-Béarn</a> 8km
Dentiste	X <a href="#">Sauveterre-de-Béarn</a> 7km
Chirurgien	X <a href="#">Laà-Mondrans</a> 10km
Dermatologue	X <a href="#">Salies-de-Béarn</a> 12km
Anesthésiste	X <a href="#">Orthez</a> 12km
Gastro-entérologue	X <a href="#">Saint-Palais</a> 16km
Gynécologue	X <a href="#">Mauléon-Licharre</a> 19km
Cancérologue	X <a href="#">Bayonne</a> 50km
Neurologue	X <a href="#">Saint-Palais</a> 16km
Ophthalmologue	X <a href="#">Orthez</a> 13km
ORL	X <a href="#">Orthez</a> 13km
Cardiologue	X <a href="#">Salies-de-Béarn</a> 12km
Pédiatre	X <a href="#">Orthez</a> 13km
Pneumologue	X <a href="#">Oloron-Sainte-Marie</a> 29km
Psychologue	X <a href="#">Lescar</a> 33km
Radiologue	X <a href="#">Orthez</a> 12km
Rhumatologue	X <a href="#">Orthez</a> 13km
Sage-femme	X <a href="#">Sauveterre-de-Béarn</a> 8km



## Éducation

Crèche	X <a href="#">Osserain-Rivareyte</a> 8km
Ecole maternelle Public	X <a href="#">Araujuzon</a> 4km
Ecole maternelle Privé	X <a href="#">La Brède</a> 148km
Ecole primaire Public	X <a href="#">Orriule</a> 3km
Ecole primaire Privé	X <a href="#">Sauveterre-de-Béarn</a> 8km
Collège Public	X <a href="#">Sauveterre-de-Béarn</a> 8km

Collège Privé	X <u>Sauveterre-de-Béarn</u> 8km
Lycée Public	X <u>Orthez</u> 13km
Lycée Privé	X <u>Sauveterre-de-Béarn</u> 8km

Sources : Base Sirene des entreprises et de leurs établissements selon les dernières parutions officielles de 2025 portant sur l'année 2024 ([data.gouv](#)). Liste, localisation et tarifs des professionnels de santé selon les dernières parutions officielles de 2025 portant sur l'année 2024 ([opendatasoft](#)) et FINESS Extraction du Fichier des établissements selon les dernières parutions officielles de 2025 portant sur l'année 2024 ([data.gouv](#)). Adresse et géolocalisation des établissements d'enseignement du premier et second degrés selon les dernières parutions officielles de 2025 portant sur l'année 2024 ([data.education.gouv](#))

bien-dans-ma-ville.fr

## Villes autour de Laas

Ville	Habitants	Superficie	Pop densité	Pop active	Taux chômage	Revenu moyen	Prix immobilier
Montfort	196	8 km <sup>2</sup>	25 h/km <sup>2</sup>	33.7%	2.6%	19 450 €/an	667 €/m <sup>2</sup>
Narp	122	6 km <sup>2</sup>	20 h/km <sup>2</sup>	39.3%	4.9%	19 520 €/an	1 644 €/m <sup>2</sup>
Orriule	140	6 km <sup>2</sup>	23 h/km <sup>2</sup>	41.4%	1.4%	20 820 €/an	1 837 €/m <sup>2</sup>
Araujuzon	189	6 km <sup>2</sup>	32 h/km <sup>2</sup>	37%	5.3%	22 120 €/an	1 188 €/m <sup>2</sup>
Oss enx	51	4 km <sup>2</sup>	13 h/km <sup>2</sup>	47.1%	2%	NC	NC
Orion	148	9 km <sup>2</sup>	16 h/km <sup>2</sup>	52%	4.7%	23 250 €/an	1 387 €/m <sup>2</sup>
Andrein	136	7 km <sup>2</sup>	19 h/km <sup>2</sup>	51.5%	5.1%	22 960 €/an	NC
Barraute-Camu	187	3 km <sup>2</sup>	62 h/km <sup>2</sup>	46%	0%	22 680 €/an	1 351 €/m <sup>2</sup>
Tabaille-Usquain	47	4 km <sup>2</sup>	12 h/km <sup>2</sup>	38.3%	8.5%	NC	NC
Rivehaute	271	8 km <sup>2</sup>	34 h/km <sup>2</sup>	40.6%	3.7%	21 490 €/an	1 308 €/m <sup>2</sup>
Gestas	74	2 km <sup>2</sup>	37 h/km <sup>2</sup>	36.5%	1.4%	NC	1 099 €/m <sup>2</sup>
Castetbon	151	14 km <sup>2</sup>	11 h/km <sup>2</sup>	51.7%	3.3%	21 610 €/an	2 008 €/m <sup>2</sup>
Araux	136	5 km <sup>2</sup>	27 h/km <sup>2</sup>	47.8%	8.8%	21 720 €/an	2 544 €/m <sup>2</sup>
Burgaronne	98	5 km <sup>2</sup>	20 h/km <sup>2</sup>	42.9%	7.1%	23 900 €/an	1 301 €/m <sup>2</sup>
L'Hôpital-d'Orion	136	8 km <sup>2</sup>	17 h/km <sup>2</sup>	42.6%	2.9%	23 640 €/an	1 429 €/m <sup>2</sup>

bien-dans-ma-ville.fr



# Vous aimez votre ville ? Notez-la !

Et faites-nous part de vos remarques constructives



Avec

**BIEN** dans ma **VILLE** 