



Version web

# Ville de Laà-Mondrans

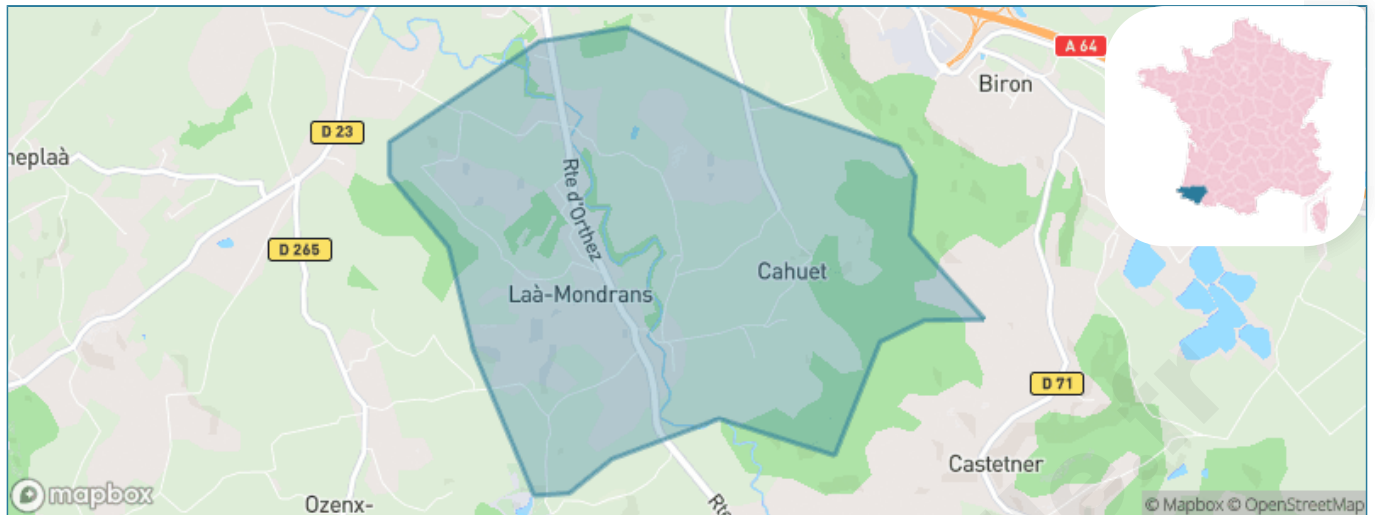
Présenté par

**BIEN** dans  
ma **VILLE** 

# Sommaire

Situation géographique .....	3
Statistiques sur la population .....	4
Evolution du nombre d'habitants .....	4
Tranche d'âge .....	5
0-14 ans .....	5
15-29 ans .....	5
30-44 ans .....	5
45-59 ans .....	5
60-74 ans .....	5
75-89 ans .....	5
90 ans et + .....	5
Activité professionnelle .....	5
Agriculteurs .....	5
Artisans, Commerçants .....	5
Cadres et sup. ....	5
Professions intermédiaires .....	5
Employé .....	5
Ouvrier .....	5
Retraité .....	5
Autres .....	5
Niveau de diplôme .....	6
Sans diplôme ou CEP .....	6
Brevet, BEPC, DNB .....	6
CAP-BEP ou équivalent .....	6
BAC ou équivalent .....	6
BAC+2 .....	6
BAC+3 ou +4 .....	6
BAC+5 ou plus .....	6
Composition des ménages .....	6
Couple sans enfant .....	6
Couple avec enfant(s) .....	6
Famille monoparentale .....	6
Colocation / Autre .....	6
Personnes seules .....	6
Profils électoraux .....	7
Premier tour .....	7
Sécurité .....	8
Evolution du nombre d'infractions .....	8
Pour comparer .....	9
Services à la population .....	10
Commerce .....	10
Éducation .....	10
Villes autour de Laà-Mondrans .....	11

# Situation géographique



## i Informations clés

- **Région** : Nouvelle-Aquitaine
- **Département** : Pyrénées-Atlantiques
- **Code postal** : 64300
- **Superficie** : 6 km<sup>2</sup>



# Statistiques sur la population



Nombre d'habitants

**423**



Age moyen

**45 ans**



Pop active

**45.2%**



Taux chômage

**5.6%**



Pop densité

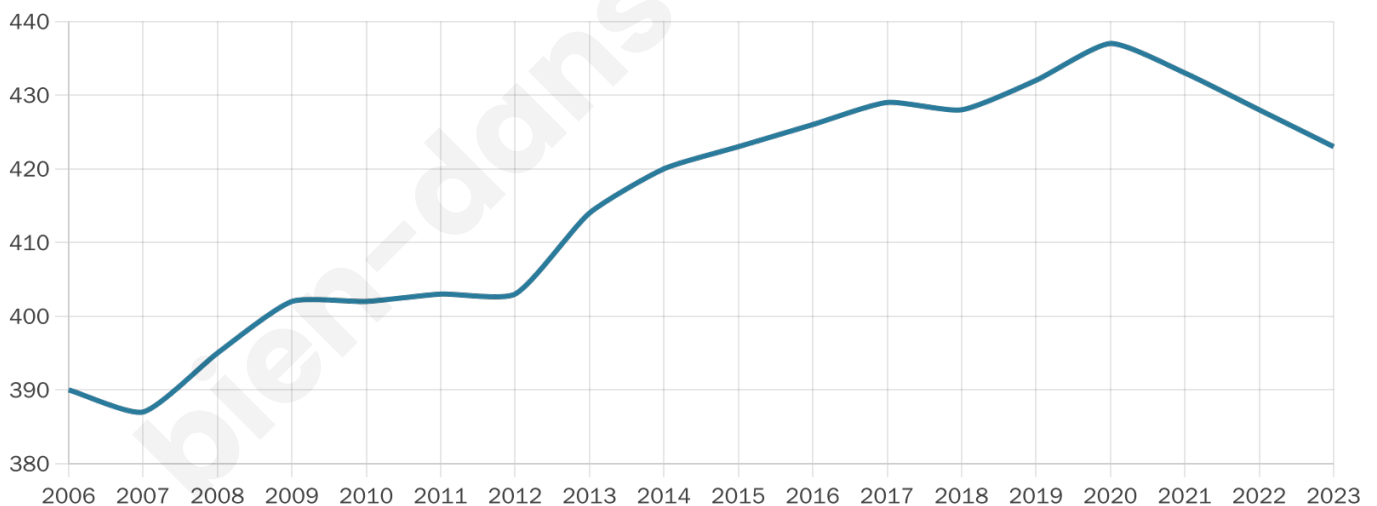
**71 h/km<sup>2</sup>**



Revenu moyen

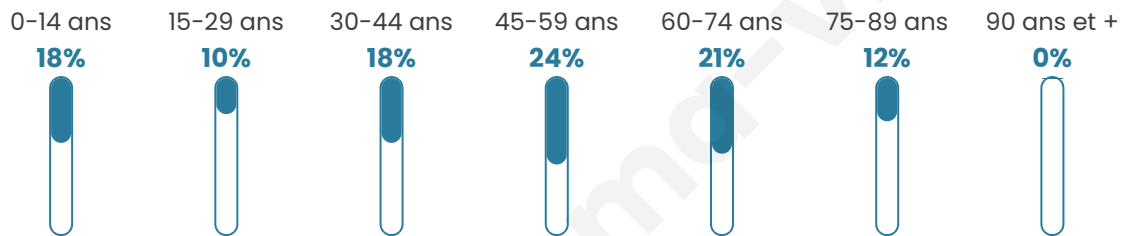
**24 870 €/an**

## Evolution du nombre d'habitants

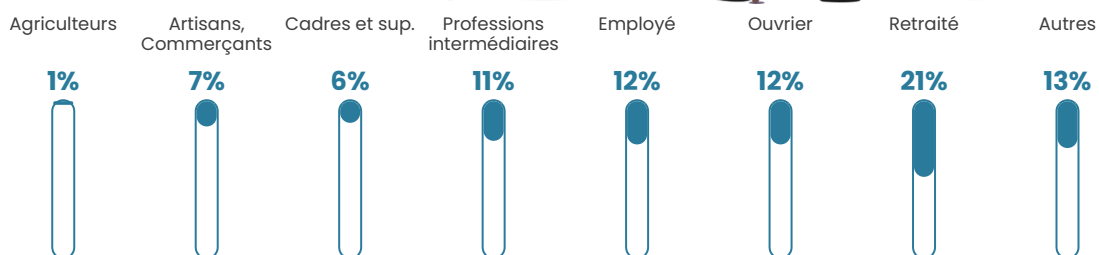


Sources : Institut national de la statistique et des études économiques (insee) selon Les dernières parutions officielles de 2024 portant sur les années 2020, 2021 et 2022.


## Tranche d'âge




## Activité professionnelle



## Niveau de diplôme















## Composition des ménages





# Profils électoraux

## Premier tour

	Emmanuel MACRON	25.35 %
	Marine LE PEN	19.44 %
	Jean-Luc MÉLENCHON	18.75 %
	Jean LASSALLE	16.67 %
	Éric ZEMMOUR	6.25 %
	Anne HIDALGO	3.82 %
	Yannick JADOT	3.82 %
	Valérie PÉCRESSÉ	1.74 %
	Nicolas DUPONT-AIGNAN	1.39 %
	Fabien ROUSSEL	1.04 %
	Philippe POUTOU	1.04 %
	Nathalie ARTHAUD	0.69 %

## Second tour

	Emmanuel MACRON	60,59 %
	Marine LE PEN	39,41 %

### 359 inscrits

Participation : 84.96%

Votes blancs : 9.84%

Votes nuls : 1.97%

### 359 inscrits

Participation : 83.84%

Votes blancs : 4.32%

Votes nuls : 0.00%

# Sécurité



Agressions physiques / sexuelles

0



Cambriolages

0



Vols / dégradations

0



Stupéfiants

0

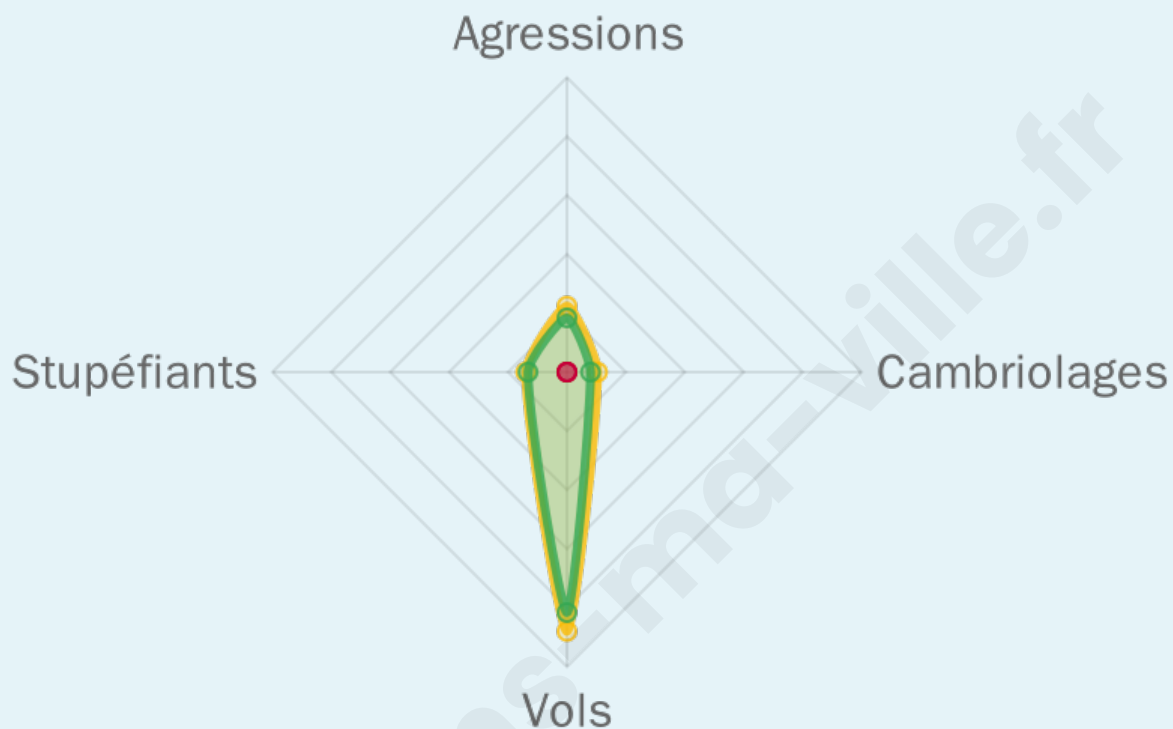
## Evolution du nombre d'infractions



## Pour comparer

(en proportion du nombre d'habitants)

■ Ville ■ Département ■ Région



Sources : Bases statistiques communale, départementale et régionale de la délinquance enregistrée par la police et la gendarmerie nationales selon les dernières parutions officielles de 2025 portant sur l'année 2024 ([data.gouv](https://data.gouv.fr)).

Agressions physiques / sexuelles : Violences sexuelles, coups et blessures volontaires intrafamiliaux, coups et blessures volontaires, autres coups, blessures volontaires et vols violents sans arme.

Cambriolages : Cambriolages de logements.

Vols : Vols avec armes, vols d'accessoires sur véhicules, vols dans les véhicules, vols de véhicules, vols sans violence contre des personnes, destructions, dégradations volontaires et escroqueries.

Stupéfiants : Trafic de stupéfiants dont (AFD) et usage de stupéfiants.

# Services à la population



## Commerce

Hypermarché	X <a href="#">Orthez</a> 4km
Supermarché	X <a href="#">Orthez</a> 3km
Superette	X <a href="#">Orthez</a> 4km
Boulangerie	X <a href="#">Orthez</a> 4km
Boucherie	X <a href="#">Orthez</a> 4km
Restaurant	X <a href="#">Orthez</a> 3km
Garage	X <a href="#">Ozenx-Montestrucq</a> 2km
Station-service	X <a href="#">Biron</a> 3km
Banque	X <a href="#">Orthez</a> 4km
La poste	X <a href="#">Orthez</a> 4km
Coiffeur	X <a href="#">Loubieng</a> 1km
Tabac	X <a href="#">Orthez</a> 4km
Bars / discothèque	X <a href="#">Orthez</a> 4km
Bibliothèque	X <a href="#">Orthez</a> 4km
Cinéma	X <a href="#">Orthez</a> 4km
Vétérinaire	X <a href="#">Orthez</a> 4km



## Santé

Pharmacie	X <a href="#">Biron</a> 2km
Hôpital	X <a href="#">Orthez</a> 3km
Laboratoire d'analyses médicales	X <a href="#">Orthez</a> 4km
Etablissement pour handicapé	X <a href="#">Orthez</a> 4km
EHPA	X <a href="#">Orthez</a> 3km
Médecin	X <a href="#">Orthez</a> 4km
Dentiste	X <a href="#">Orthez</a> 2km
Chirurgien	1
Dermatologue	X <a href="#">Orthez</a> 4km
Anesthésiste	X <a href="#">Orthez</a> 4km
Gastro-entérologue	X <a href="#">Saint-Palais</a> 25km
Gynécologue	X <a href="#">Mauléon-Licharre</a> 28km
Cancérologue	X <a href="#">Bayonne</a> 56km
Neurologue	X <a href="#">Saint-Palais</a> 25km
Ophthalmologue	X <a href="#">Orthez</a> 4km
ORL	X <a href="#">Orthez</a> 4km
Cardiologue	X <a href="#">Orthez</a> 5km
Pédiatre	X <a href="#">Orthez</a> 4km
Pneumologue	X <a href="#">Oloron-Sainte-Marie</a> 31km
Psychologue	X <a href="#">Lescar</a> 29km
Radiologue	X <a href="#">Orthez</a> 4km
Rhumatologue	X <a href="#">Orthez</a> 4km
Sage-femme	X <a href="#">Mourenx</a> 14km



## Éducation

Crèche	X <a href="#">Orthez</a> 4km
Ecole maternelle Public	X <a href="#">Orthez</a> 4km
Ecole maternelle Privé	X <a href="#">La Brède</a> 140km
Ecole primaire Public	1
Ecole primaire Privé	X <a href="#">Orthez</a> 4km
Collège Public	X <a href="#">Orthez</a> 3km
Collège Privé	X <a href="#">Orthez</a> 5km
Lycée Public	X <a href="#">Orthez</a> 3km
Lycée Privé	X <a href="#">Orthez</a> 5km

Sources : Base Sirene des entreprises et de leurs établissements selon les dernières parutions officielles de 2025 portant sur l'année 2024 ([data.gouv](#)). Liste, localisation et tarifs des professionnels de santé selon les dernières parutions officielles de 2025 portant sur l'année 2024 ([opendatasoft](#)) et FINISS Extraction du Fichier des établissements selon les dernières parutions officielles de 2025 portant sur l'année 2024 ([data.gouv](#)). Adresse et géolocalisation des établissements d'enseignement du premier et second degrés selon les dernières parutions officielles de 2025 portant sur l'année 2024 ([data.education.gouv](#))

## Villes autour de Laà-Mondrans

Ville	Habitants	Superficie	Pop densité	Pop active	Taux chômage	Revenu moyen	Prix immobilier
Ozenx-Montestrucq	372	16 km <sup>2</sup>	23 h/km <sup>2</sup>	45.4%	2.4%	24 570 €/an	2 069 €/m <sup>2</sup>
Castetner	140	6 km <sup>2</sup>	23 h/km <sup>2</sup>	40.7%	4.3%	25 050 €/an	1 783 €/m <sup>2</sup>
Loubieng	491	23 km <sup>2</sup>	21 h/km <sup>2</sup>	44.6%	4.7%	23 420 €/an	1 709 €/m <sup>2</sup>
Biron (2 avis)	595	4 km <sup>2</sup>	149 h/km <sup>2</sup>	43.4%	2.9%	23 350 €/an	1 356 €/m <sup>2</sup>
Orthez (11 avis)	10 881	45 km <sup>2</sup>	242 h/km <sup>2</sup>	39.5%	5.3%	22 050 €/an	1 282 €/m <sup>2</sup>
Lanneplaà (1 avis)	301	7 km <sup>2</sup>	43 h/km <sup>2</sup>	47.2%	3%	25 480 €/an	1 816 €/m <sup>2</sup>
Castétis	645	9 km <sup>2</sup>	72 h/km <sup>2</sup>	48.8%	5%	24 800 €/an	1 852 €/m <sup>2</sup>
Sarpourenx	285	3 km <sup>2</sup>	95 h/km <sup>2</sup>	51.6%	3.9%	22 550 €/an	1 424 €/m <sup>2</sup>
Maslacq	891	13 km <sup>2</sup>	69 h/km <sup>2</sup>	45.5%	3.6%	23 170 €/an	1 538 €/m <sup>2</sup>
Balansun	316	10 km <sup>2</sup>	32 h/km <sup>2</sup>	46.5%	3.5%	23 910 €/an	1 297 €/m <sup>2</sup>
Argagnon	690	9 km <sup>2</sup>	77 h/km <sup>2</sup>	48.6%	5.7%	23 840 €/an	1 696 €/m <sup>2</sup>
L'Hôpital-d'Orion	136	8 km <sup>2</sup>	17 h/km <sup>2</sup>	42.6%	2.9%	23 640 €/an	1 429 €/m <sup>2</sup>
Castetbon	151	14 km <sup>2</sup>	11 h/km <sup>2</sup>	51.7%	3.3%	21 610 €/an	2 008 €/m <sup>2</sup>
Salles-Mongiscard	315	5 km <sup>2</sup>	63 h/km <sup>2</sup>	42.2%	1.3%	22 560 €/an	1 585 €/m <sup>2</sup>
Sauvelade	273	11 km <sup>2</sup>	25 h/km <sup>2</sup>	45.4%	3.3%	21 210 €/an	985 €/m <sup>2</sup>

bien-dans-ma-ville.fr



# **Vous aimez votre ville ? Notez-la !**

Et faites-nous part de vos remarques constructives



Avec

**BIEN** dans ma **VILLE** 