



Version web

# Ville de La Tour-Blanche- Cercles

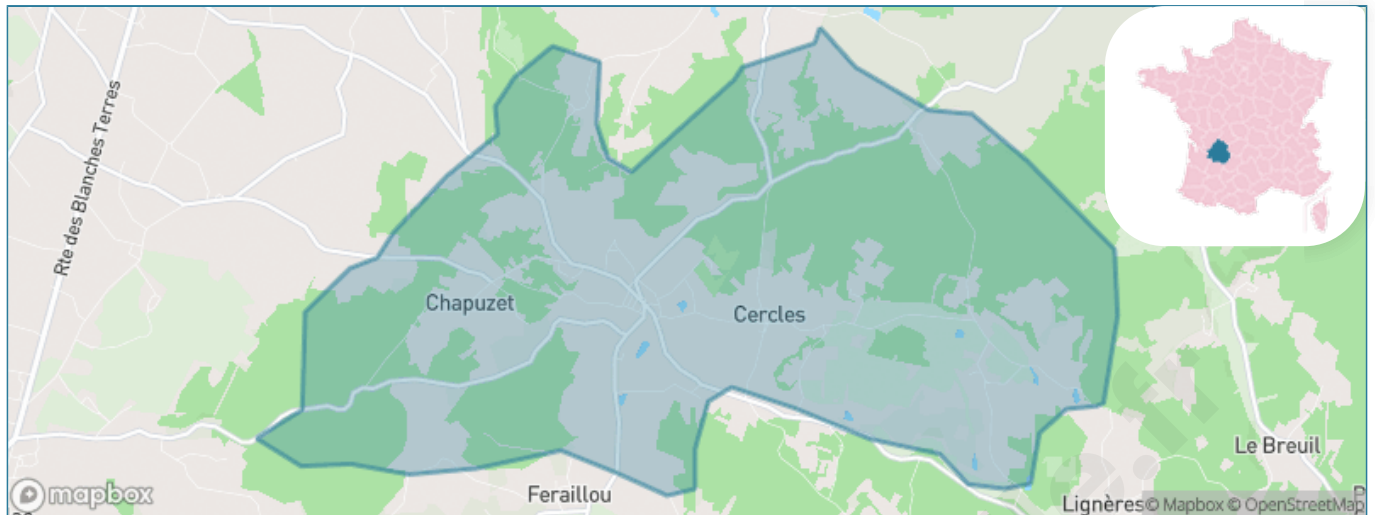
Présenté par



# Sommaire

Situation géographique .....	3
Statistiques sur la population .....	4
Evolution du nombre d'habitants .....	4
Tranche d'âge .....	5
0-14 ans .....	5
15-29 ans .....	5
30-44 ans .....	5
45-59 ans .....	5
60-74 ans .....	5
75-89 ans .....	5
90 ans et + .....	5
Activité professionnelle .....	5
Agriculteurs .....	5
Artisans, Commerçants .....	5
Cadres et sup. ....	5
Professions intermédiaires .....	5
Employé .....	5
Ouvrier .....	5
Retraité .....	5
Autres .....	5
Niveau de diplôme .....	6
Sans diplôme ou CEP .....	6
Brevet, BEPC, DNB .....	6
CAP-BEP ou équivalent .....	6
BAC ou équivalent .....	6
BAC+2 .....	6
BAC+3 ou +4 .....	6
BAC+5 ou plus .....	6
Composition des ménages .....	6
Couple sans enfant .....	6
Couple avec enfant(s) .....	6
Famille monoparentale .....	6
Colocation / Autre .....	6
Personnes seules .....	6
Profils électoraux .....	7
Premier tour .....	7
Sécurité .....	8
Evolution du nombre d'infractions .....	8
Pour comparer .....	9
Services à la population .....	10
Commerce .....	10
Éducation .....	10
Villes autour de La Tour-Blanche-Cercles .....	12

# Situation géographique



## i Informations clés

- **Région** : Nouvelle-Aquitaine
- **Département** : Dordogne
- **Code postal** : 24320
- **Superficie** : 23 km<sup>2</sup>



# Statistiques sur la population



Nombre d'habitants

**549**



Age moyen

**58 ans**



Pop active

**33.7%**



Taux chômage

**5.5%**



Pop densité

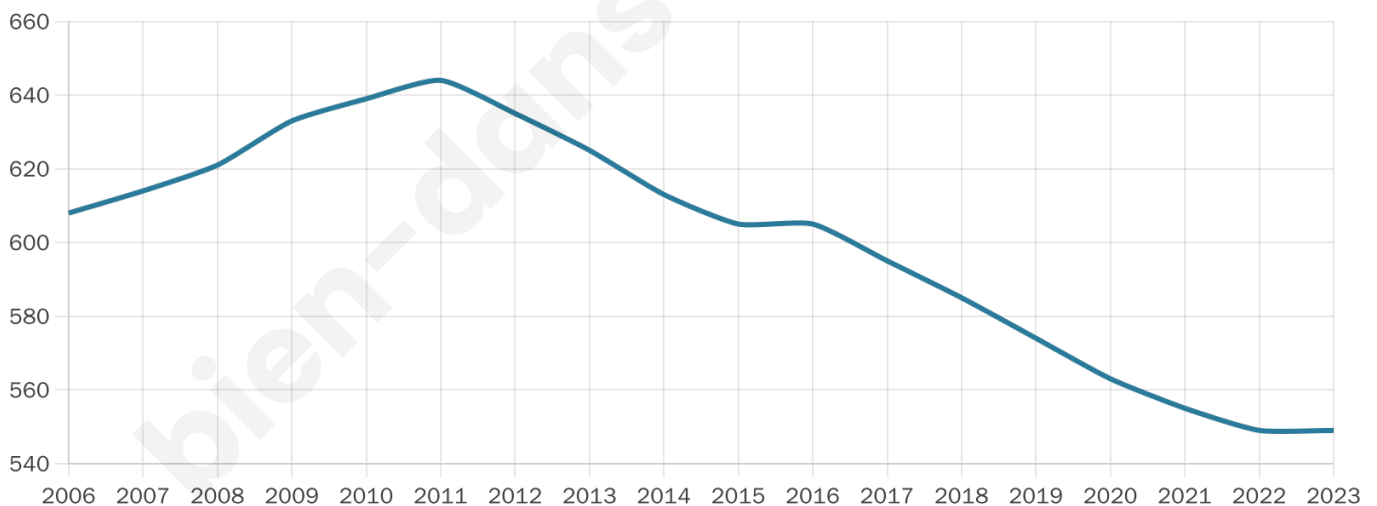
**24 h/km<sup>2</sup>**



Revenu moyen

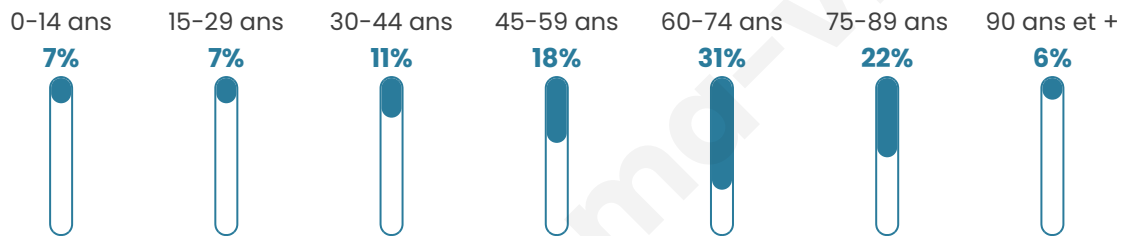
**21 210 €/an**

## Evolution du nombre d'habitants

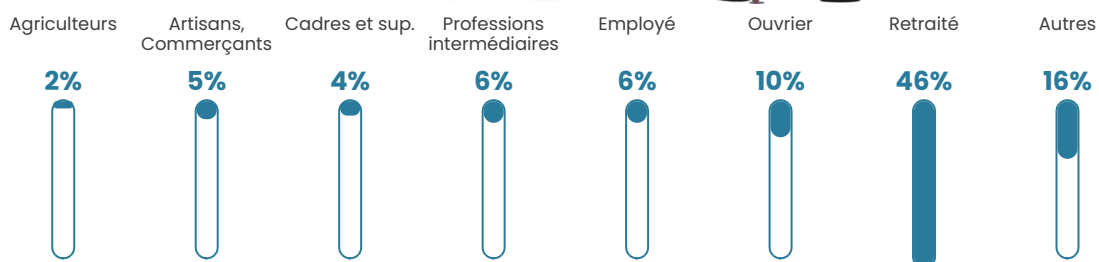


Sources : Institut national de la statistique et des études économiques (insee) selon Les dernières parutions officielles de 2024 portant sur les années 2020, 2021 et 2022.


## Tranche d'âge




## Activité professionnelle



## Niveau de diplôme








## Composition des ménages



# Profils électoraux

## Premier tour

	Marine LE PEN	27.14 %
	Emmanuel MACRON	24.86 %
	Jean-Luc MÉLENCHON	19.43 %
	Éric ZEMMOUR	7.43 %
	Jean LASSALLE	5.71 %
	Anne HIDALGO	3.43 %
	Yannick JADOT	3.14 %
	Valérie PÉCRESE	2.57 %
	Nicolas DUPONT-AIGNAN	2.57 %
	Fabien ROUSSEL	2.00 %
	Philippe POUTOU	1.43 %
	Nathalie ARTHAUD	0.29 %



### 451 inscrits

Participation : 79.82%

Votes blancs : 2.22%

Votes nuls : 0.56%

## Second tour

	Emmanuel MACRON	47,62 %
	Marine LE PEN	52,38 %

### 451 inscrits

Participation : 78.94%

Votes blancs : 7.87%

Votes nuls : 3.65%

# Sécurité



Agressions physiques / sexuelles

0



Cambriolages

0



Vols / dégradations

0



Stupéfiants

0

## Evolution du nombre d'infractions



## Pour comparer

(en proportion du nombre d'habitants)

■ Ville ■ Département ■ Région



Sources : Bases statistiques communale, départementale et régionale de la délinquance enregistrée par la police et la gendarmerie nationales selon les dernières parutions officielles de 2025 portant sur l'année 2024 ([data.gouv](https://data.gouv.fr)).

Agresions physiques / sexuelles : Violences sexuelles, coups et blessures volontaires intrafamiliaux, coups et blessures volontaires, autres coups, blessures volontaires et vols violents sans arme.

Cambriolages : Cambriolages de logements.

Vols : Vols avec armes, vols d'accessoires sur véhicules, vols dans les véhicules, vols de véhicules, vols sans violence contre des personnes, destructions, dégradations volontaires et escroqueries.

Stupéfiants : Trafic de stupéfiants dont (AFD) et usage de stupéfiants.

# Services à la population



## Commerce

Hypermarché	X <a href="#">Ribérac</a> 15km
Supermarché	X <a href="#">Mareuil en Périgord</a> 9km
Superette	1
Boulangerie	2
Boucherie	1
Restaurant	X <a href="#">Coutures</a> 6km
Garage	X <a href="#">Verteillac</a> 6km
Station-service	X <a href="#">Mareuil en Périgord</a> 9km
Banque	X <a href="#">Verteillac</a> 8km
La poste	X <a href="#">Douchapt</a> 13km
Coiffeur	1
Tabac	X <a href="#">Mareuil en Périgord</a> 10km
Bars / discothèque	2
Bibliothèque	X <a href="#">Ronsenac</a> 19km
Cinéma	X <a href="#">Ribérac</a> 16km
Vétérinaire	X <a href="#">Mareuil en Périgord</a> 10km



## Santé

Pharmacie	1
Hôpital	X <a href="#">Périgueux</a> 29km
Laboratoire d'analyses médicales	X <a href="#">Ribérac</a> 15km
Etablissement pour handicapé	X <a href="#">Bourdeilles</a> 12km
EHPA	1
Médecin	1
Dentiste	1
Chirurgien	X <a href="#">Saint-Pardoux-la-Rivière</a> 27km
Dermatologue	X <a href="#">Saint Privat en Périgord</a> 23km
Anesthésiste	X <a href="#">Périgueux</a> 29km
Gastro-entérologue	X <a href="#">Trélissac</a> 29km
Gynécologue	X <a href="#">Périgueux</a> 28km
Cancérologue	X <a href="#">Périgueux</a> 29km
Neurologue	X <a href="#">Périgueux</a> 29km
Ophtalmologue	X <a href="#">Nontron</a> 25km
ORL	X <a href="#">Trélissac</a> 29km
Cardiologue	X <a href="#">Périgueux</a> 29km
Pédiatre	X <a href="#">Trélissac</a> 29km
Pneumologue	X <a href="#">Nontron</a> 24km
Psychologue	X <a href="#">Ribérac</a> 15km
Radiologue	X <a href="#">Ribérac</a> 15km
Rhumatologue	X <a href="#">Montignac-Charente</a> 53km
Sage-femme	X <a href="#">Lisle</a> 12km



## Éducation

Crèche	X <a href="#">Verteillac</a> 6km
Ecole maternelle Public	X <a href="#">Cherval</a> 6km
Ecole maternelle Privé	X <a href="#">Marsac</a> 49km
Ecole primaire Public	1
Ecole primaire Privé	X <a href="#">Ribérac</a> 16km
Collège Public	X <a href="#">Mareuil en Périgord</a> 9km
Collège Privé	X <a href="#">Ribérac</a> 16km
Lycée Public	X <a href="#">Ribérac</a> 16km
Lycée Privé	X <a href="#">Périgueux</a> 29km

Sources : Base Sirene des entreprises et de leurs établissements selon les dernières parutions officielles de 2025 portant sur l'année 2024 ([data.gouv](#)). Liste, localisation et tarifs des professionnels de santé selon les dernières parutions officielles de 2025 portant sur l'année 2024 ([opendatasoft](#)) et FINESS Extraction du Fichier des établissements selon les dernières parutions officielles de 2025 portant sur l'année 2024 ([data.gouv](#)). Adresse et géolocalisation des établissements d'enseignement du premier et second degrés selon les

bien-dans-ma-ville.fr

## Villes autour de La Tour-Blanche-Cercles

Ville	Habitants	Superficie	Pop densité	Pop active	Taux chômage	Revenu moyen	Prix immobilier
Bourg-des-Maisons	73	9 km <sup>2</sup>	8 h/km <sup>2</sup>	46.6%	2.7%	NC	916 €/m <sup>2</sup>
La Chapelle-Montabourlet	56	5 km <sup>2</sup>	11 h/km <sup>2</sup>	42.9%	3.6%	NC	714 €/m <sup>2</sup>
Chapdeuil	142	7 km <sup>2</sup>	20 h/km <sup>2</sup>	44.4%	6.3%	23 390 €/an	1 254 €/m <sup>2</sup>
Saint-Just	142	11 km <sup>2</sup>	13 h/km <sup>2</sup>	39.4%	6.3%	16 450 €/an	1 477 €/m <sup>2</sup>
Coutures (1 avis)	199	8 km <sup>2</sup>	25 h/km <sup>2</sup>	38.2%	4.5%	21 550 €/an	1 121 €/m <sup>2</sup>
Verteillac	547	18 km <sup>2</sup>	30 h/km <sup>2</sup>	35.3%	3.1%	20 770 €/an	1 035 €/m <sup>2</sup>
Paussac-et-Saint-Vivien	444	22 km <sup>2</sup>	20 h/km <sup>2</sup>	42.1%	2%	21 090 €/an	1 660 €/m <sup>2</sup>
Gout-Rossignol	360	24 km <sup>2</sup>	15 h/km <sup>2</sup>	27.5%	3.3%	21 150 €/an	958 €/m <sup>2</sup>
Cherval	222	18 km <sup>2</sup>	12 h/km <sup>2</sup>	44.6%	3.2%	21 500 €/an	1 067 €/m <sup>2</sup>
Celles	619	27 km <sup>2</sup>	23 h/km <sup>2</sup>	38.4%	3.4%	21 640 €/an	1 012 €/m <sup>2</sup>
Saint-Martial-Viveyrol	184	12 km <sup>2</sup>	15 h/km <sup>2</sup>	42.9%	2.7%	20 200 €/an	915 €/m <sup>2</sup>
Mareuil en Périgord (2 avis)	2 326	150 km <sup>2</sup>	16 h/km <sup>2</sup>	38.9%	4.2%	20 410 €/an	922 €/m <sup>2</sup>
Grand-Brassac	555	31 km <sup>2</sup>	18 h/km <sup>2</sup>	40%	5.8%	21 330 €/an	1 779 €/m <sup>2</sup>
La Chapelle-Grésignac	103	7 km <sup>2</sup>	15 h/km <sup>2</sup>	42.7%	4.9%	NC	1 706 €/m <sup>2</sup>
Bertric-Burée	445	16 km <sup>2</sup>	28 h/km <sup>2</sup>	44%	4.3%	19 400 €/an	1 159 €/m <sup>2</sup>

bien-dans-ma-ville.fr



# Vous aimez votre ville ? Notez-la !

Et faites-nous part de vos remarques constructives



Avec

**BIEN** dans ma **VILLE** 