



Version web

# Ville de La Sure en Chartreuse

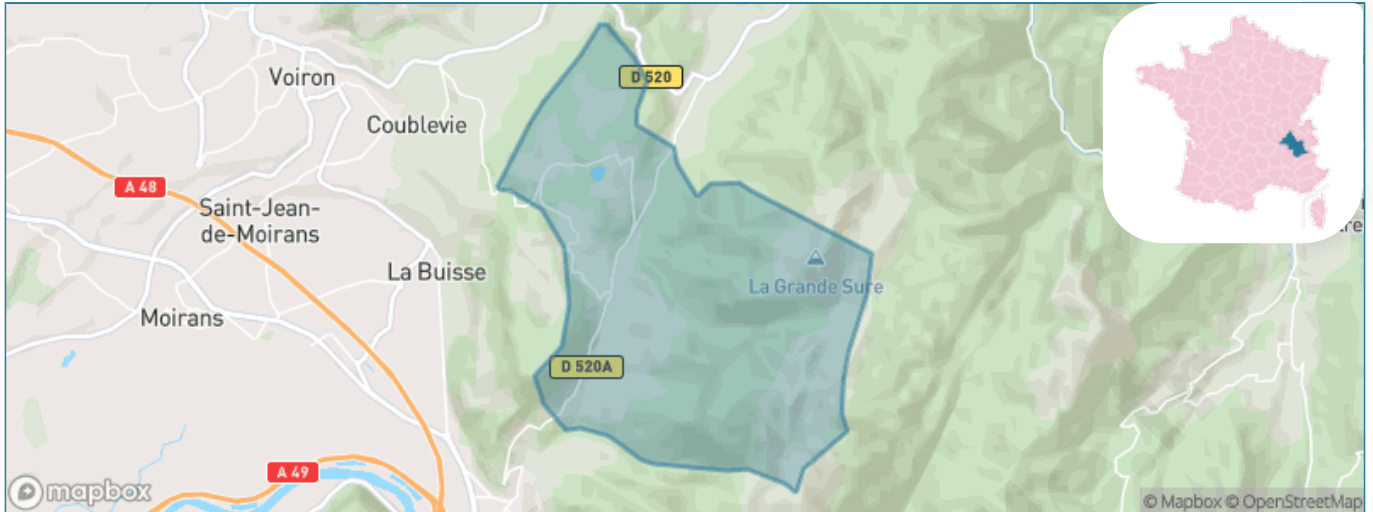
Présenté par

**BIEN** dans  
ma **VILLE** 

# Sommaire

Situation géographique .....	3
Statistiques sur la population .....	4
Evolution du nombre d'habitants .....	4
Tranche d'âge .....	5
0-14 ans .....	5
15-29 ans .....	5
30-44 ans .....	5
45-59 ans .....	5
60-74 ans .....	5
75-89 ans .....	5
90 ans et + .....	5
Activité professionnelle .....	5
Agriculteurs .....	5
Artisans, Commerçants .....	5
Cadres et sup. ....	5
Professions intermédiaires .....	5
Employé .....	5
Ouvrier .....	5
Retraité .....	5
Autres .....	5
Niveau de diplôme .....	6
Sans diplôme ou CEP .....	6
Brevet, BEPC, DNB .....	6
CAP-BEP ou équivalent .....	6
BAC ou équivalent .....	6
BAC+2 .....	6
BAC+3 ou +4 .....	6
BAC+5 ou plus .....	6
Composition des ménages .....	6
Couple sans enfant .....	6
Couple avec enfant(s) .....	6
Famille monoparentale .....	6
Colocation / Autre .....	6
Personnes seules .....	6
Profil électoraux .....	7
Premier tour .....	7
Sécurité .....	8
Evolution du nombre d'infractions .....	8
Pour comparer .....	9
Services à la population .....	10
Commerce .....	10
Éducation .....	10
Villes autour de La Sure en Chartreuse .....	11
Avis sur la ville de La Sure en Chartreuse .....	12
Moyenne par critère .....	12
Villes autour de La Sure en Chartreuse .....	12
Répartition des avis par note .....	12
Répartition des avis par note .....	12

# Situation géographique



## i Informations clés

- **Région** : Auvergne-Rhône-Alpes
- **Département** : Isère
- **Code postal** : 38134
- **Superficie** : 27 km<sup>2</sup>



# Statistiques sur la population



Nombre d'habitants

**1 072**



Age moyen

**44 ans**



Pop active

**49.2%**



Taux chômage

**3.8%**



Pop densité

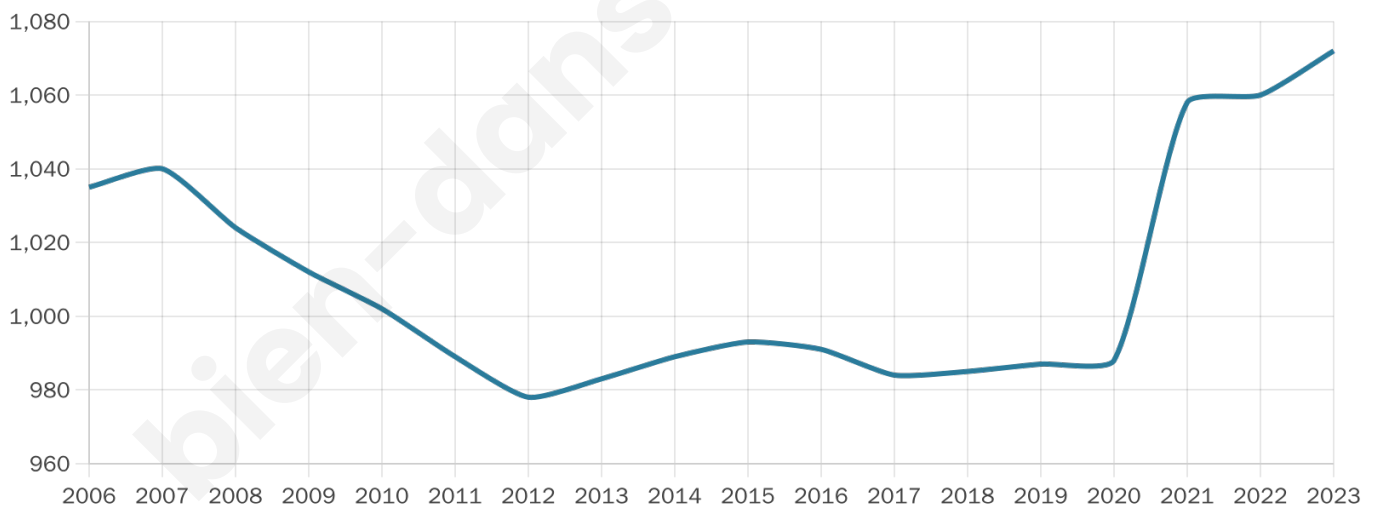
**40 h/km<sup>2</sup>**



Revenu moyen

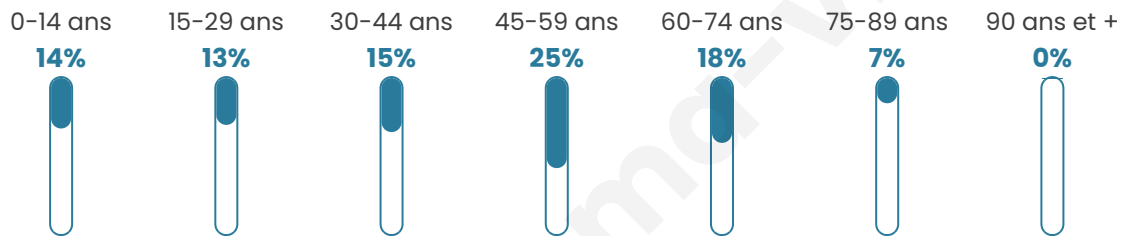
**29 060 €/an**

## Evolution du nombre d'habitants

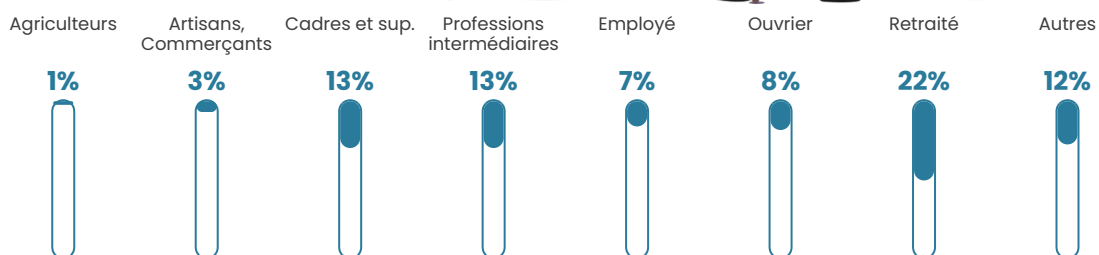


Sources : Institut national de la statistique et des études économiques (insee) selon Les dernières parutions officielles de 2024 portant sur les années 2020, 2021 et 2022.

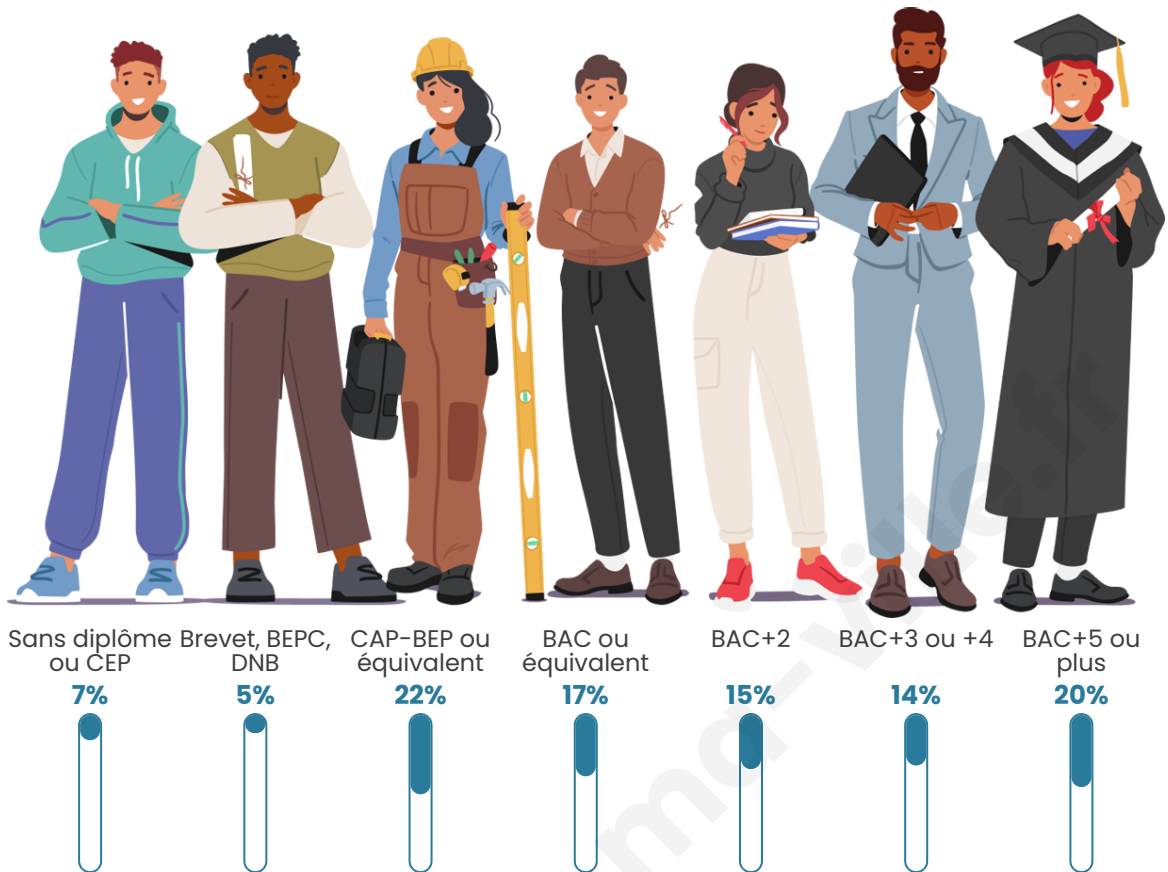
## Tranche d'âge




## Activité professionnelle



## Niveau de diplôme



## Composition des ménages



# Profils électoraux

## Premier tour

	Emmanuel MACRON	30.90 %
	Jean-Luc MÉLENCHON	24.30 %
	Marine LE PEN	15.31 %
	Yannick JADOT	8.71 %
	Valérie PÉCRESE	5.62 %
	Éric ZEMMOUR	4.92 %
	Nicolas DUPONT- AIGNAN	2.67 %
	Jean LASSALLE	2.39 %
	Anne HIDALGO	2.39 %
	Fabien ROUSSEL	1.83 %
	Nathalie ARTHAUD	0.84 %
	Philippe POUTOU	0.14 %



### 884 inscrits

Participation : 82.58%

Votes blancs : 1.78%

Votes nuls : 0.68%

## Second tour

	Emmanuel MACRON	70,65 %
	Marine LE PEN	29,35 %

### 884 inscrits

Participation : 79.86%

Votes blancs : 6.09%

Votes nuls : 2.69%

# Sécurité



Agressions physiques / sexuelles

0



Cambriolages

0



Vols / dégradations

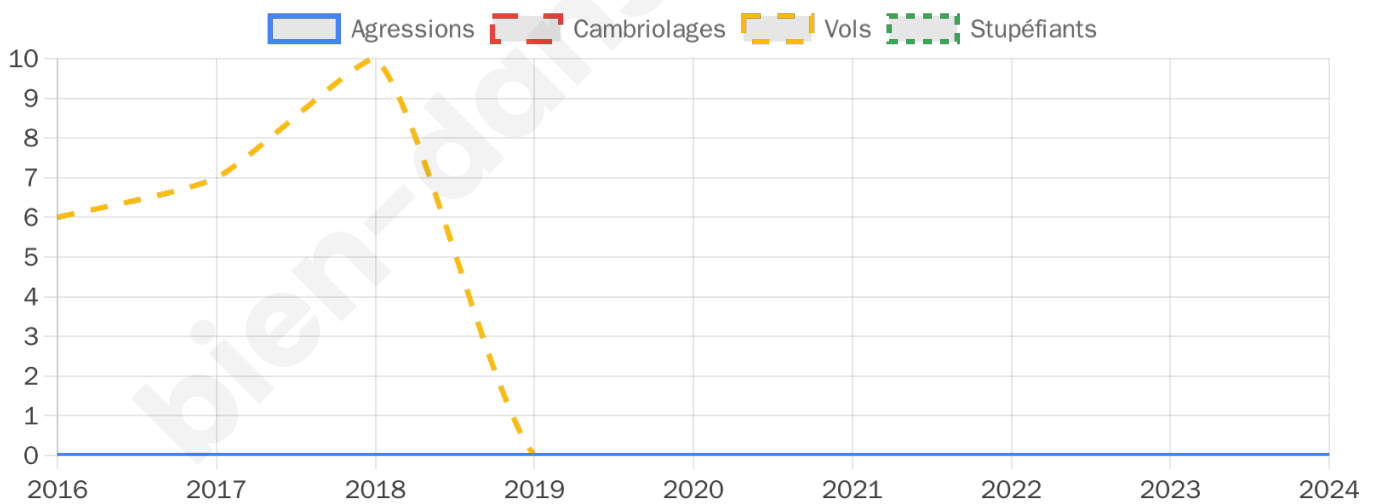
0



Stupéfiants

0

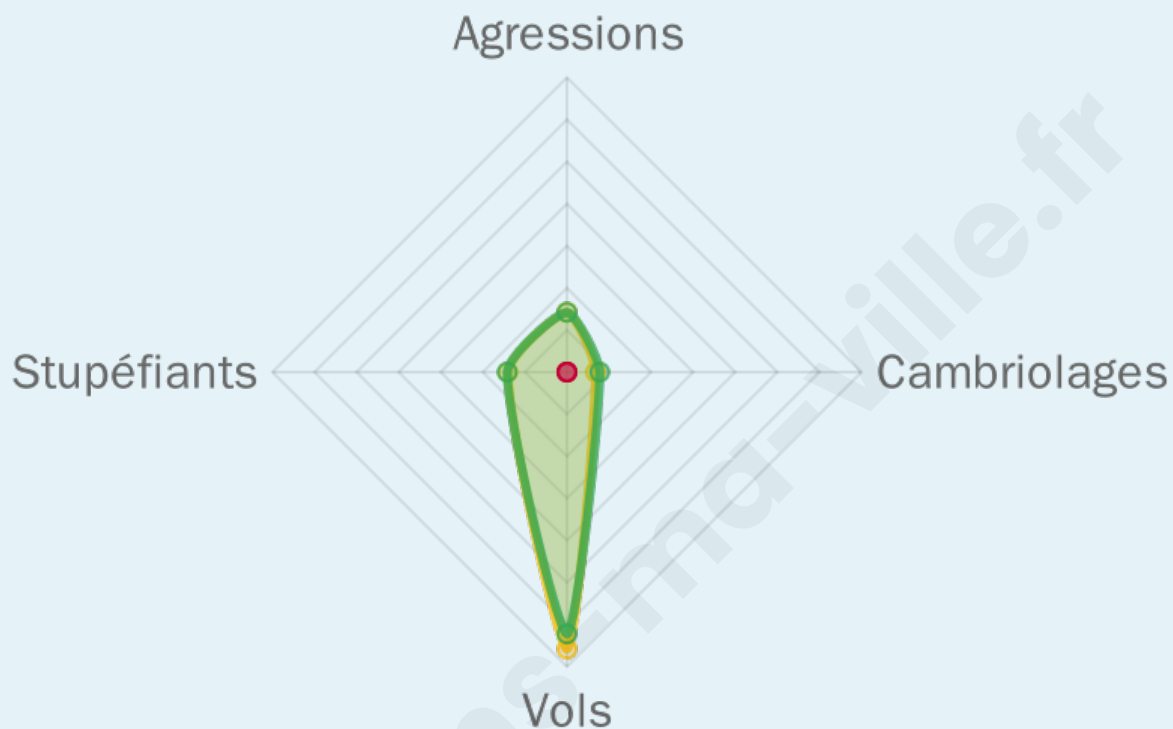
## Evolution du nombre d'infractions



## Pour comparer

(en proportion du nombre d'habitants)

■ Ville ■ Département ■ Région



Sources : Bases statistiques communale, départementale et régionale de la délinquance enregistrée par la police et la gendarmerie nationales selon les dernières parutions officielles de 2025 portant sur l'année 2024 ([data.gouv](https://data.gouv.fr)).

Agressions physiques / sexuelles : Violences sexuelles, coups et blessures volontaires intrafamiliaux, coups et blessures volontaires, autres coups, blessures volontaires et vols violents sans arme.

Cambriolages : Cambriolages de logements.

Vols : Vols avec armes, vols d'accessoires sur véhicules, vols dans les véhicules, vols de véhicules, vols sans violence contre des personnes, destructions, dégradations volontaires et escroqueries.

Stupéfiants : Trafic de stupéfiants dont (AFD) et usage de stupéfiants.

# Services à la population



## Commerce

Hypermarché	X <a href="#">Saint-Égrève</a> 12km
Supermarché	X <a href="#">Voiron</a> 5km
Superette	X <a href="#">Saint-Étienne-de-Crossey</a> 3km
Boulangerie	X <a href="#">Saint-Joseph-de-Rivière</a> 2km
Boucherie	X <a href="#">Saint-Étienne-de-Crossey</a> 3km
Restaurant	<b>2</b>
Garage	<b>3</b>
Station-service	X <a href="#">Voreppe</a> 6km
Banque	X <a href="#">La Buisse</a> 3km
La poste	X <a href="#">La Buisse</a> 4km
Coiffeur	X <a href="#">Coublevie</a> 3km
Tabac	X <a href="#">Voiron</a> 6km
Bars / discothèque	X <a href="#">Coublevie</a> 4km
Bibliothèque	X <a href="#">Voiron</a> 5km
Cinéma	X <a href="#">Voiron</a> 6km
Vétérinaire	X <a href="#">Coublevie</a> 5km



## Santé

Pharmacie	X <a href="#">Saint-Étienne-de-Crossey</a> 3km
Hôpital	X <a href="#">Saint-Laurent-du-Pont</a> 7km
Laboratoire d'analyses médicales	X <a href="#">Voiron</a> 5km
Etablissement pour handicapé EHPA	X <a href="#">Saint-Joseph-de-Rivière</a> 2km
Médecin	X <a href="#">Coublevie</a> 4km
	X <a href="#">Saint-Étienne-de-Crossey</a> 3km
Dentiste	X <a href="#">Saint-Étienne-de-Crossey</a> 3km
Chirurgien	X <a href="#">Voiron</a> 6km
Dermatologue	X <a href="#">Voiron</a> 6km
Anesthésiste	X <a href="#">Voiron</a> 6km
Gastro-entérologue	X <a href="#">Voiron</a> 6km
Gynécologue	X <a href="#">Voiron</a> 6km
Cancérologue	X <a href="#">Challes-les-Eaux</a> 32km
Neurologue	X <a href="#">Voiron</a> 6km
Ophthalmologue	X <a href="#">Voiron</a> 6km
ORL	X <a href="#">Voiron</a> 6km
Cardiologue	X <a href="#">Voiron</a> 6km
Pédiatre	X <a href="#">Voiron</a> 6km
Pneumologue	X <a href="#">Voiron</a> 6km
Psychologue	X <a href="#">Voiron</a> 5km
Radiologue	X <a href="#">Voreppe</a> 6km
Rhumatologue	X <a href="#">Voiron</a> 5km
Sage-femme	X <a href="#">Saint-Étienne-de-Crossey</a> 3km



## Éducation

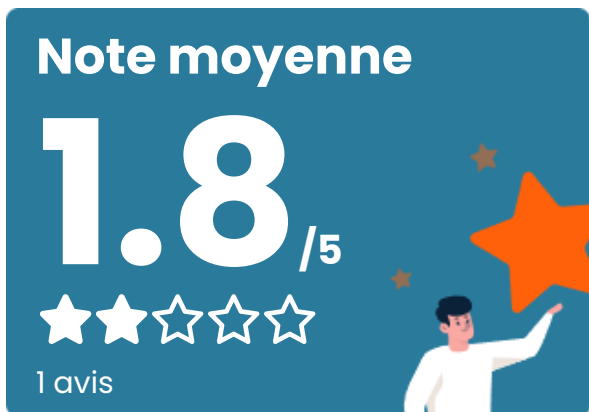
Crèche	<b>1</b>
Ecole maternelle Public	X <a href="#">Saint-Étienne-de-Crossey</a> 4km
Ecole maternelle Privé	X <a href="#">Grenoble</a> 20km
Ecole primaire Public	<b>1</b>
Ecole primaire Privé	X <a href="#">Coublevie</a> 5km
Collège Public	X <a href="#">Coublevie</a> 5km
Collège Privé	X <a href="#">Voiron</a> 6km
Lycée Public	X <a href="#">Voiron</a> 5km
Lycée Privé	X <a href="#">Coublevie</a> 5km

Sources : Base Sirene des entreprises et de leurs établissements selon les dernières parutions officielles de 2025 portant sur l'année 2024 ([data.gouv](#)). Liste, localisation et tarifs des professionnels de santé selon les dernières parutions officielles de 2025 portant sur l'année 2024 ([opendatasoft](#)) et FINISS Extraction du Fichier des établissements selon les dernières parutions officielles de 2025 portant sur l'année 2024 ([data.gouv](#)). Adresse et géolocalisation des établissements d'enseignement du premier et second degrés selon les dernières parutions officielles de 2025 portant sur l'année 2024 ([data.education.gouv](#))

## Villes autour de La Sure en Chartreuse

Ville	Habitants	Superficie	Pop densité	Pop active	Taux chômage	Revenu moyen	Prix immobilier
Saint-Joseph-de-Rivière	1 254	17 km <sup>2</sup>	74 h/km <sup>2</sup>	48.8%	2.6%	26 130 €/an	1 679 €/m <sup>2</sup>
Saint-Étienne-de-Crossey (4 avis)	2 619	12 km <sup>2</sup>	218 h/km <sup>2</sup>	45.7%	1.8%	28 350 €/an	2 381 €/m <sup>2</sup>
Saint-Aupre (1 avis)	1 182	11 km <sup>2</sup>	107 h/km <sup>2</sup>	47.9%	2.4%	27 360 €/an	2 701 €/m <sup>2</sup>
Coublevie (4 avis)	5 520	7 km <sup>2</sup>	789 h/km <sup>2</sup>	44.4%	3%	29 600 €/an	2 820 €/m <sup>2</sup>
La Buisse (3 avis)	3 500	11 km <sup>2</sup>	318 h/km <sup>2</sup>	48.9%	3%	28 170 €/an	2 631 €/m <sup>2</sup>
Voreppe (10 avis)	9 922	28 km <sup>2</sup>	354 h/km <sup>2</sup>	45.3%	4.1%	26 480 €/an	2 574 €/m <sup>2</sup>
Saint-Nicolas-de-Macherin	937	10 km <sup>2</sup>	94 h/km <sup>2</sup>	50.5%	2.1%	28 530 €/an	2 493 €/m <sup>2</sup>
Saint-Laurent-du-Pont (5 avis)	4 490	35 km <sup>2</sup>	128 h/km <sup>2</sup>	43.9%	3.7%	23 220 €/an	1 664 €/m <sup>2</sup>
Voiron (29 avis)	21 847	21 km <sup>2</sup>	1 040 h/km <sup>2</sup>	43.9%	5.3%	23 110 €/an	2 334 €/m <sup>2</sup>
Saint-Jean-de-Moirans (4 avis)	3 620	6 km <sup>2</sup>	603 h/km <sup>2</sup>	47.4%	3%	27 020 €/an	2 005 €/m <sup>2</sup>
Moirans (5 avis)	7 818	20 km <sup>2</sup>	391 h/km <sup>2</sup>	43.4%	4.2%	24 720 €/an	2 201 €/m <sup>2</sup>
Miribel-les-Échelles	1 713	29 km <sup>2</sup>	59 h/km <sup>2</sup>	46.2%	3.8%	24 100 €/an	2 775 €/m <sup>2</sup>
Saint-Cassien (1 avis)	1 154	5 km <sup>2</sup>	231 h/km <sup>2</sup>	47.5%	4%	28 550 €/an	1 942 €/m <sup>2</sup>
Mont-Saint-Martin	93	5 km <sup>2</sup>	19 h/km <sup>2</sup>	41.9%	3.2%	NC	2 150 €/m <sup>2</sup>
Proveysieux	522	20 km <sup>2</sup>	26 h/km <sup>2</sup>	43.7%	3.3%	27 350 €/an	2 492 €/m <sup>2</sup>

# Avis sur la ville de La Sure en Chartreuse



## Moyenne par critère



## Villes autour de La Sure en Chartreuse

Ville	Note globale	Sécurité	Éducation	Sport Loisir	Environnement	Vie pratique
Saint-Joseph-de-Rivière	-	-	-	-	-	-
Saint-Étienne-de-Crossey (4 avis)	2.1	1.0	2.8	2.8	1.5	2.5
Saint-Aupre (1 avis)	5.0	5.0	5.0	5.0	5.0	5.0
Coublevie (4 avis)	2.9	1.8	3.3	3.5	3.8	2.0
La Buisse (3 avis)	4.2	4.3	4.3	4.3	4.3	3.7
Voreppe (10 avis)	3.4	2.7	3.3	3.6	3.4	3.8
Saint-Nicolas-de-Macherin	-	-	-	-	-	-
Saint-Laurent-du-Pont (5 avis)	4.4	4.4	4.2	4.6	4.4	4.4
Voiron (29 avis)	3.4	3.1	3.7	3.5	3.4	3.4
Saint-Jean-de-Moirans (4 avis)	3.1	3.0	3.8	2.5	3.0	3.0
Moirans (5 avis)	3.2	2.8	3.6	3.4	3.6	2.6
Miribel-les-Échelles	-	-	-	-	-	-
Saint-Cassien (1 avis)	4.2	4.0	4.0	4.0	4.0	5.0
Mont-Saint-Martin	-	-	-	-	-	-
Proveysieux	-	-	-	-	-	-



# Vous aimez votre ville ? Notez-la !

Et faites-nous part de vos remarques constructives



Avec

**BIEN** dans  
ma **VILLE** 