



Version web

Ville de La Porte du Der

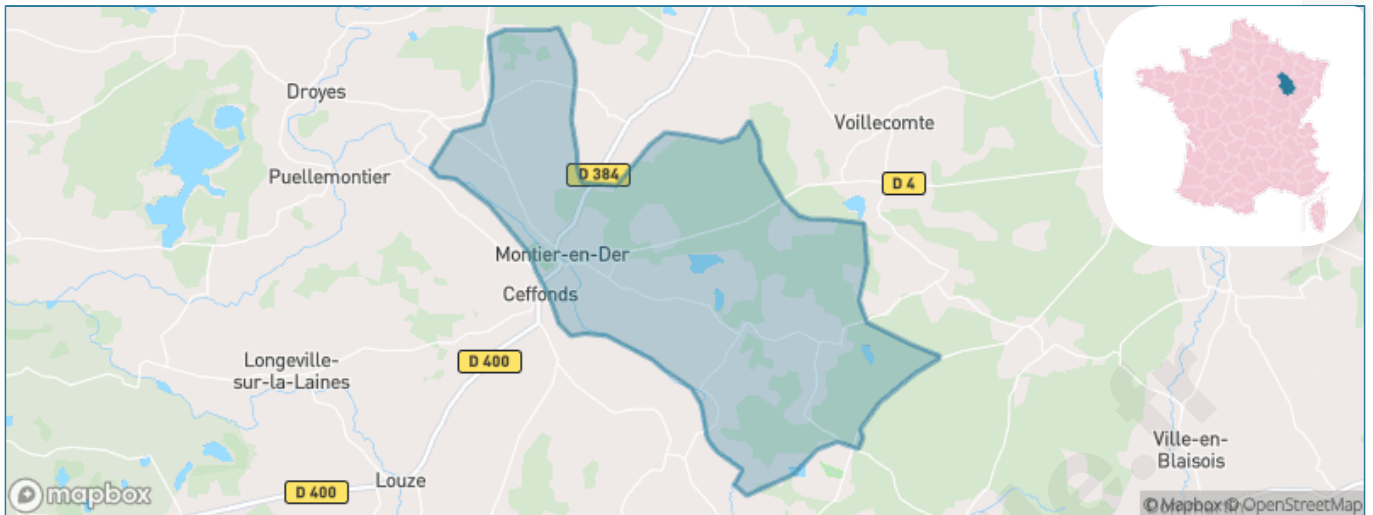
Présenté par

BIEN dans
ma **VILLE** 

Sommaire

Situation géographique	3
Statistiques sur la population	4
Evolution du nombre d'habitants	4
Tranche d'âge	5
0-14 ans	5
15-29 ans	5
30-44 ans	5
45-59 ans	5
60-74 ans	5
75-89 ans	5
90 ans et +	5
Activité professionnelle	5
Agriculteurs	5
Artisans, Commerçants	5
Cadres et sup.	5
Professions intermédiaires	5
Employé	5
Ouvrier	5
Retraité	5
Autres	5
Niveau de diplôme	6
Sans diplôme ou CEP	6
Brevet, BEPC, DNB	6
CAP-BEP ou équivalent	6
BAC ou équivalent	6
BAC+2	6
BAC+3 ou +4	6
BAC+5 ou plus	6
Composition des ménages	6
Couple sans enfant	6
Couple avec enfant(s)	6
Famille monoparentale	6
Colocation / Autre	6
Personnes seules	6
Profil électoraux	7
Premier tour	7
Sécurité	8
Evolution du nombre d'infractions	8
Pour comparer	9
Services à la population	10
Commerce	10
Éducation	10
Villes autour de La Porte du Der	11
Avis sur la ville de La Porte du Der	12
Moyenne par critère	12
Villes autour de La Porte du Der	12
Répartition des avis par note	12
Répartition des avis par note	12

Situation géographique



i Informations clés

- **Région** : Grand Est
- **Département** : Haute-Marne
- **Code postal** : 52220
- **Superficie** : 47 km²



Statistiques sur la population



Nombre d'habitants

2 099



Age moyen

47 ans



Pop active

41%



Taux chômage

8.1%



Pop densité

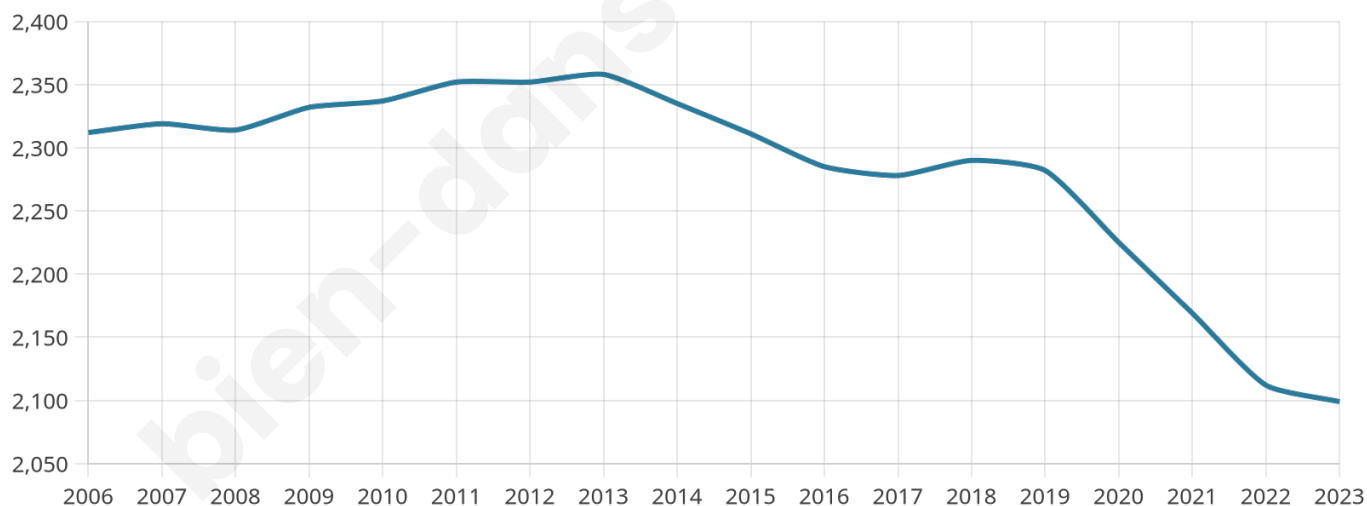
45 h/km²



Revenu moyen

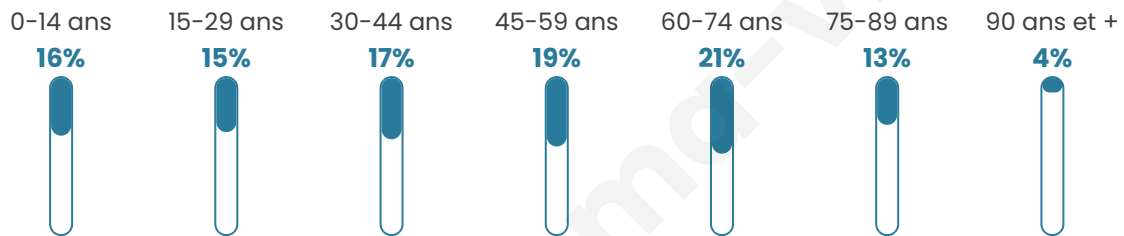
20 860 €/an

Evolution du nombre d'habitants

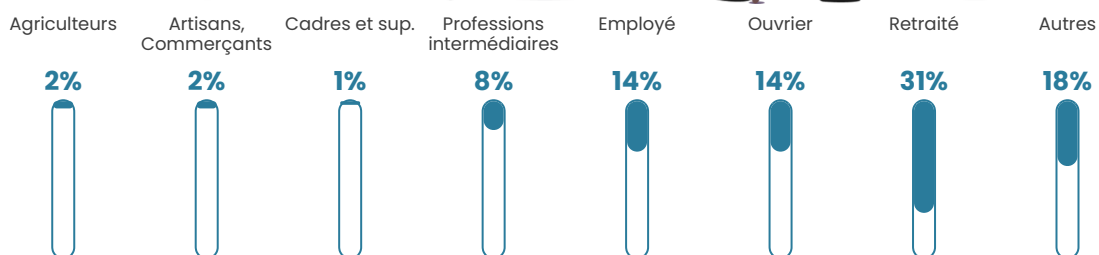


Sources : Institut national de la statistique et des études économiques (insee) selon Les dernières parutions officielles de 2024 portant sur les années 2020, 2021 et 2022.


Tranche d'âge




Activité professionnelle



Niveau de diplôme






Composition des ménages



Profils électoraux

Premier tour

	Marine LE PEN	42.54 %
	Emmanuel MACRON	24.01 %
	Jean-Luc MÉLENCHON	10.25 %
	Éric ZEMMOUR	6.38 %
	Valérie PÉCRESE	4.68 %
	Yannick JADOT	3.24 %
	Jean LASSALLE	2.70 %
	Nicolas DUPONT-AIGNAN	1.89 %
	Fabien ROUSSEL	1.62 %
	Anne HIDALGO	1.44 %
	Nathalie ARTHAUD	0.81 %
	Philippe POUTOU	0.45 %



1 534 inscrits

Participation : 74.45%

Votes blancs : 1.23%

Votes nuls : 1.40%

Second tour

	Emmanuel MACRON	39,38 %
	Marine LE PEN	60,62 %

1 536 inscrits

Participation : 76.76%

Votes blancs : 5.6%

Votes nuls : 0.93%

Sécurité



Agressions physiques / sexuelles

7



Cambriolages

0



Vols / dégradations

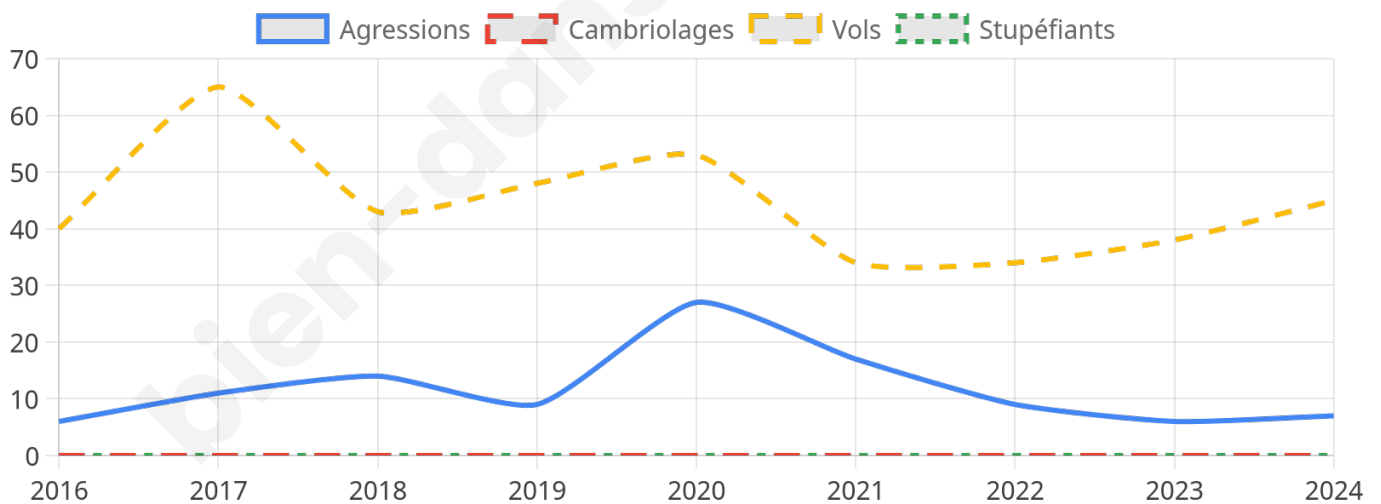
45



Stupéfiants

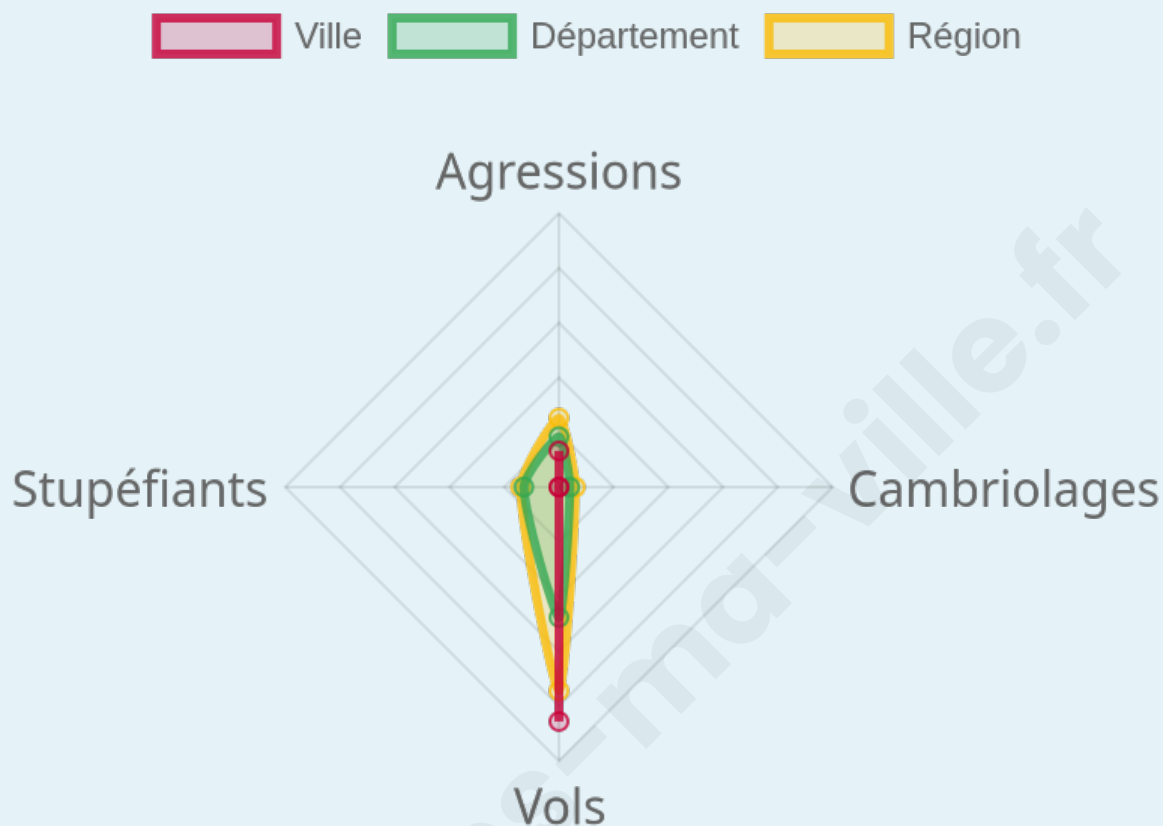
0

Evolution du nombre d'infractions



Pour comparer

(en proportion du nombre d'habitants)



Sources : Bases statistiques communale, départementale et régionale de la délinquance enregistrée par la police et la gendarmerie nationales selon les dernières parutions officielles de 2025 portant sur l'année 2024 (data.gouv.fr).

Agressions physiques / sexuelles : Violences sexuelles, coups et blessures volontaires intrafamiliaux, coups et blessures volontaires, autres coups, blessures volontaires et vols violents sans arme.

Cambriolages : Cambriolages de logements.

Vols : Vols avec armes, vols d'accessoires sur véhicules, vols dans les véhicules, vols de véhicules, vols sans violence contre des personnes, destructions, dégradations volontaires et escroqueries.

Stupéfiants : Trafic de stupéfiants dont (AFD) et usage de stupéfiants.

Services à la population



Commerce

Hypermarché	X <u>Brienne-le-Château</u> 20km
Supermarché	3
Superette	2
Boulangerie	3
Boucherie	1
Restaurant	4
Garage	2
Station-service	2
Banque	4
La poste	X <u>Rives Dervoises</u> 6km
Coiffeur	4
Tabac	1
Bars / discothèque	1
Bibliothèque	X <u>Wassy</u> 13km
Cinéma	X <u>Saint-Dizier</u> 22km
Vétérinaire	5



Santé

Pharmacie	1
Hôpital	X <u>Saint-Dizier</u> 25km
Laboratoire d'analyses médicales	X <u>Wassy</u> 13km
Etablissement pour handicapé	6
EHPA	1
Médecin	1
Dentiste	2
Chirurgien	X <u>Saint-Dizier</u> 25km
Dermatologue	X <u>Saint-Dizier</u> 22km
Anesthésiste	X <u>Chaumont</u> 48km
Gastro-entérologue	X <u>Bar-sur-Aube</u> 28km
Gynécologue	X <u>Vitry-le-François</u> 31km
Cancérologue	X <u>Bezannes</u> 100km
Neurologue	X <u>Chaumont</u> 49km
Ophthalmologue	X <u>Soulaines-Dhuys</u> 12km
ORL	X <u>Saint-Dizier</u> 25km
Cardiologue	X <u>Saint-Dizier</u> 23km
Pédiatre	X <u>Bar-le-Duc</u> 44km
Pneumologue	X <u>Langres</u> 80km
Psychologue	X <u>Saint-Dizier</u> 22km
Radiologue	X <u>Saint-Dizier</u> 22km
Rhumatologue	X <u>Vitry-le-François</u> 31km
Sage-femme	1



Éducation

Crèche	X <u>Sommevoire</u> 9km
Ecole maternelle Public	1
Ecole maternelle Privé	X <u>Domrémy-la-Pucelle</u> 67km
Ecole primaire Public	2
Ecole primaire Privé	X <u>Saint-Dizier</u> 22km
Collège Public	1
Collège Privé	X <u>Saint-Dizier</u> 22km
Lycée Public	X <u>Wassy</u> 13km
Lycée Privé	X <u>Saint-Dizier</u> 22km

Sources : Base Sirene des entreprises et de leurs établissements selon les dernières parutions officielles de 2025 portant sur l'année 2024 ([data.gouv](#)). Liste, localisation et tarifs des professionnels de santé selon les dernières parutions officielles de 2025 portant sur l'année 2024 ([opendatasoft](#)) et FINISS Extraction du Fichier des établissements selon les dernières parutions officielles de 2025 portant sur l'année 2024 ([data.gouv](#)). Adresse et géolocalisation des établissements d'enseignement du premier et second degrés selon les dernières parutions officielles de 2025 portant sur l'année 2024 ([data.education.gouv](#))

Villes autour de La Porte du Der

Ville	Habitants	Superficie	Pop densité	Pop active	Taux chômage	Revenu moyen	Prix immobilier
Ceffonds	665	36 km ²	18 h/km ²	43.6%	4.4%	23 080 €/an	1 372 €/m ²
Planrupt	307	8 km ²	38 h/km ²	47.9%	4.6%	22 030 €/an	1 942 €/m ²
Thilleux	61	9 km ²	7 h/km ²	45.9%	6.6%	NC	NC
Rives Dervoises (1 avis)	1 301	76 km ²	17 h/km ²	46.2%	4.1%	21 870 €/an	1 067 €/m ²
Frampas	154	10 km ²	15 h/km ²	55.8%	5.2%	25 050 €/an	NC
Voillecomte	522	14 km ²	37 h/km ²	45.8%	4.8%	21 910 €/an	1 309 €/m ²
Sommevoire	647	32 km ²	20 h/km ²	41.4%	5.4%	20 820 €/an	959 €/m ²
Laneuville-à-Rémy	68	6 km ²	11 h/km ²	36.8%	2.9%	NC	621 €/m ²
Giffaumont-Champaubert	287	28 km ²	10 h/km ²	36.2%	4.2%	23 690 €/an	NC
Châtillon-sur-Broué	90	6 km ²	15 h/km ²	42.2%	5.6%	NC	NC
Bailly-le-Franc	34	6 km ²	6 h/km ²	32.4%	2.9%	NC	790 €/m ²
Mertrud	183	12 km ²	15 h/km ²	41.5%	5.5%	19 600 €/an	NC
Bailly-aux-Forges	127	10 km ²	13 h/km ²	56.7%	3.9%	26 510 €/an	753 €/m ²
Épothémont	153	10 km ²	15 h/km ²	53.6%	2.6%	22 940 €/an	934 €/m ²
Lentilles	128	17 km ²	8 h/km ²	43.8%	7.8%	19 800 €/an	NC

Avis sur la ville de La Porte du Der



Moyenne par critère



Villes autour de La Porte du Der

Ville	Note globale	Sécurité	Éducation	Sport Loisir	Environnement	Vie pratique
Ceffonds	-	-	-	-	-	-
Planrupt	-	-	-	-	-	-
Thilleux	-	-	-	-	-	-
Rives Dervoises (1 avis)	2.8	4.0	4.0	2.0	3.0	1.0
Frampas	-	-	-	-	-	-
Voillecomte	-	-	-	-	-	-
Sommevoire	-	-	-	-	-	-
Laneuville-à-Rémy	-	-	-	-	-	-
Giffaumont-Champaubert	-	-	-	-	-	-
Châtillon-sur-Broué	-	-	-	-	-	-
Bailly-le-Franc	-	-	-	-	-	-
Mertrud	-	-	-	-	-	-
Bailly-aux-Forges	-	-	-	-	-	-
Épothémont	-	-	-	-	-	-
Lentilles	-	-	-	-	-	-



Vous aimez votre ville ? Notez-la !

Et faites-nous part de vos remarques constructives



Avec

BIEN dans ma **VILLE** 