



Version web

Ville de L'Orée-d'Écouves

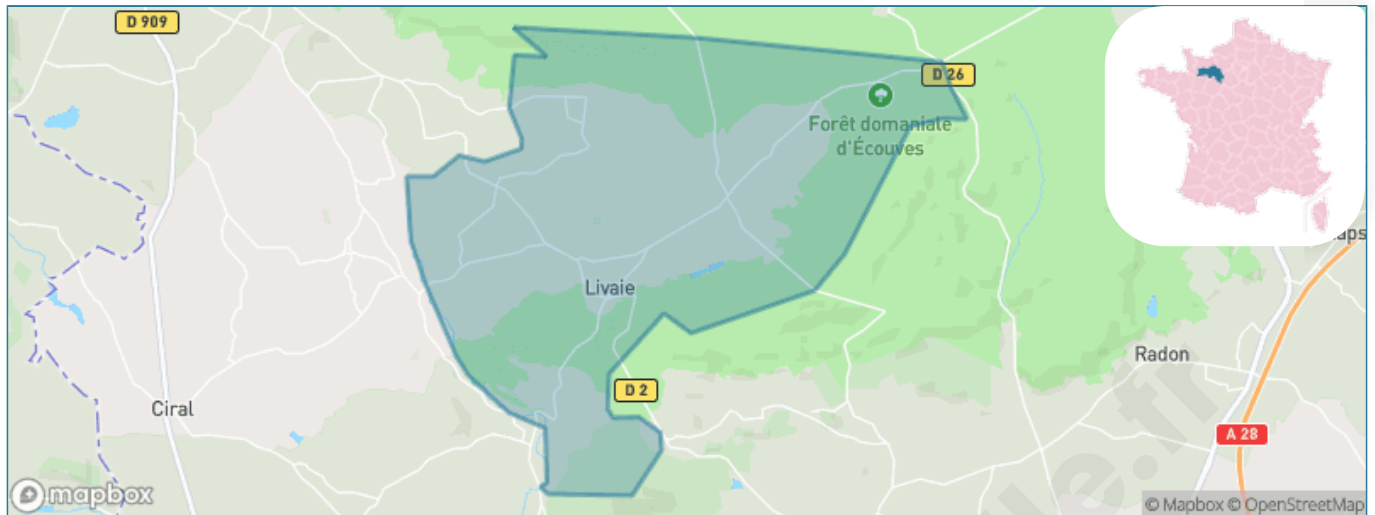
Présenté par

BIEN dans
ma **VILLE** 

Sommaire

Situation géographique	3
Statistiques sur la population	4
Evolution du nombre d'habitants	4
Tranche d'âge	5
0-14 ans	5
15-29 ans	5
30-44 ans	5
45-59 ans	5
60-74 ans	5
75-89 ans	5
90 ans et +	5
Activité professionnelle	5
Agriculteurs	5
Artisans, Commerçants	5
Cadres et sup.	5
Professions intermédiaires	5
Employé	5
Ouvrier	5
Retraité	5
Autres	5
Niveau de diplôme	6
Sans diplôme ou CEP	6
Brevet, BEPC, DNB	6
CAP-BEP ou équivalent	6
BAC ou équivalent	6
BAC+2	6
BAC+3 ou +4	6
BAC+5 ou plus	6
Composition des ménages	6
Couple sans enfant	6
Couple avec enfant(s)	6
Famille monoparentale	6
Colocation / Autre	6
Personnes seules	6
Profils électoraux	7
Premier tour	7
Sécurité	8
Evolution du nombre d'infractions	8
Pour comparer	9
Services à la population	10
Commerce	10
Éducation	10
Villes autour de L'Orée-d'Écouves	12

Situation géographique



i Informations clés

- **Région** : Normandie
- **Département** : Orne
- **Code postal** : 61420
- **Superficie** : 44 km²



Statistiques sur la population



Nombre d'habitants

709



Age moyen

40 ans



Pop active

50.1%



Taux chômage

4.1%



Pop densité

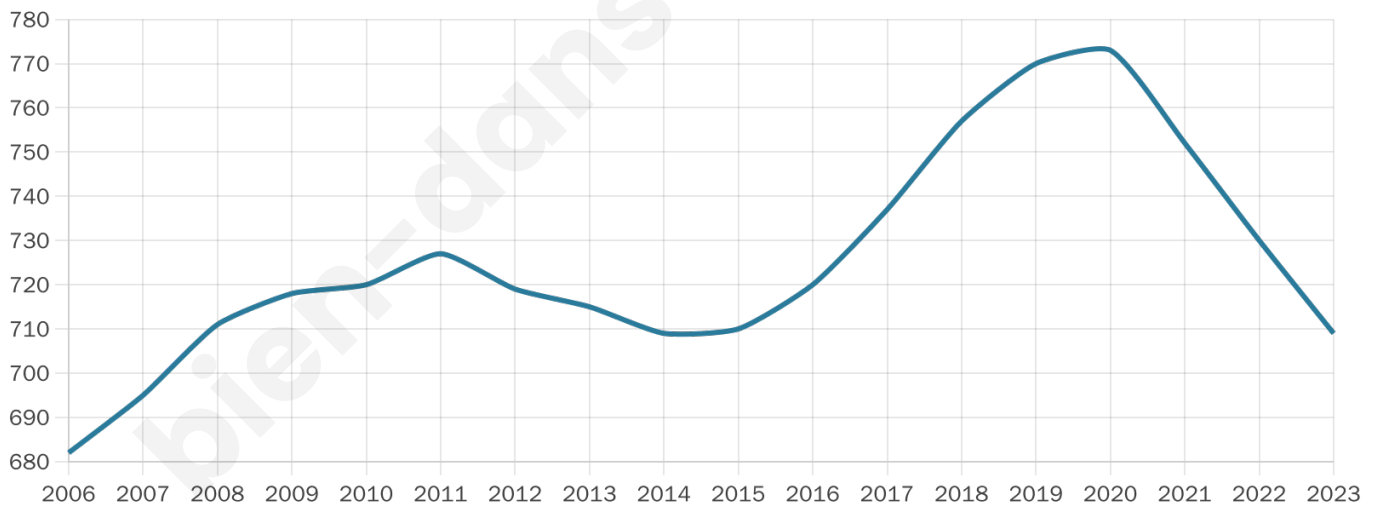
16 h/km²



Revenu moyen

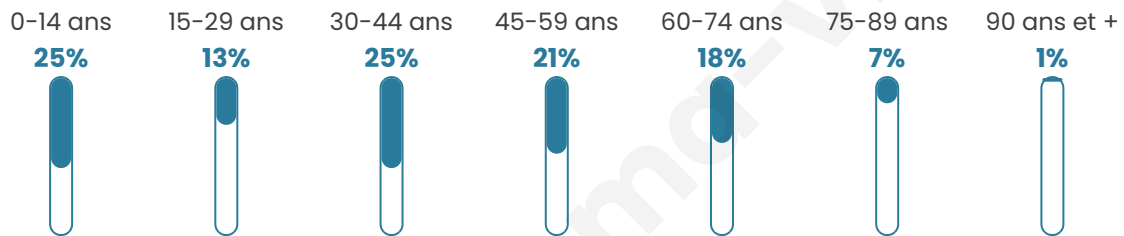
21 920 €/an

Evolution du nombre d'habitants

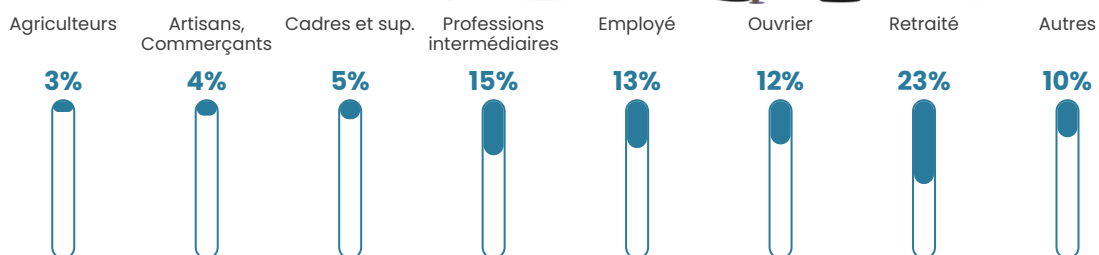


Sources : Institut national de la statistique et des études économiques (insee) selon Les dernières parutions officielles de 2024 portant sur les années 2020, 2021 et 2022.


Tranche d'âge




Activité professionnelle



Niveau de diplôme



Composition des ménages



Profils électoraux

Premier tour

	Jean-Luc MÉLENCHON	23.77 %
	Emmanuel MACRON	23.28 %
	Marine LE PEN	19.61 %
	Éric ZEMMOUR	9.56 %
	Yannick JADOT	6.13 %
	Jean LASSALLE	4.90 %
	Valérie PÉCRESE	3.43 %
	Nicolas DUPONT- AIGNAN	2.70 %
	Fabien ROUSSEL	1.96 %
	Anne HIDALGO	1.96 %
	Philippe POUTOU	1.47 %
	Nathalie ARTHAUD	1.23 %



558 inscrits

Participation : 74.55%

Votes blancs : 1.68%

Votes nuls : 0.24%

Second tour

	Emmanuel MACRON	55,19 %
	Marine LE PEN	44,81 %

558 inscrits

Participation : 75.27%

Votes blancs : 10.71%

Votes nuls : 2.14%

Sécurité



Agressions physiques / sexuelles

0



Cambriolages

0



Vols / dégradations

0



Stupéfiants

0

Evolution du nombre d'infractions



Pour comparer

(en proportion du nombre d'habitants)



Sources : Bases statistiques communale, départementale et régionale de la délinquance enregistrée par la police et la gendarmerie nationales selon les dernières parutions officielles de 2025 portant sur l'année 2024 ([data.gouv](https://data.gouv.fr)).

Agressions physiques / sexuelles : Violences sexuelles, coups et blessures volontaires intrafamiliaux, coups et blessures volontaires, autres coups, blessures volontaires et vols violents sans arme.

Cambriolages : Cambriolages de logements.

Vols : Vols avec armes, vols d'accessoires sur véhicules, vols dans les véhicules, vols de véhicules, vols sans violence contre des personnes, destructions, dégradations volontaires et escroqueries.

Stupéfiants : Trafic de stupéfiants dont (AFD) et usage de stupéfiants.

Services à la population



Commerce

Hypermarché	X Condé-sur-Sarthe 10km
Supermarché	X Condé-sur-Sarthe 11km
Superette	X Saint-Denis-sur-Sarthon 7km
Boulangerie	X Saint-Denis-sur-Sarthon 7km
Boucherie	X Saint-Denis-sur-Sarthon 6km
Restaurant	X Saint-Nicolas-des-Bois 4km
Garage	X Gandelain 5km
Station-service	X Carrouges 10km
Banque	X Saint-Denis-sur-Sarthon 8km
La poste	X Saint-Denis-sur-Sarthon 5km
Coiffeur	X Saint-Ellier-les-Bois 5km
Tabac	X Carrouges 10km
Bars / discothèque	X La Roche-Mabile 3km
Bibliothèque	X Alençon 13km
Cinéma	X Lonrai 8km
Vétérinaire	X Carrouges 10km



Santé

Pharmacie	X Saint-Denis-sur-Sarthon 6km
Hôpital	X Alençon 13km
Laboratoire d'analyses médicales	X Condé-sur-Sarthe 11km
Etablissement pour handicapé	X Alençon 11km
EHPA	X Carrouges 10km
Médecin	X Saint-Denis-sur-Sarthon 7km
Dentiste	X Saint-Denis-sur-Sarthon 7km
Chirurgien	X Alençon 12km
Dermatologue	X Alençon 12km
Anesthésiste	X Alençon 12km
Gastro-entérologue	X Alençon 13km
Gynécologue	X Alençon 13km
Cancérologue	X Le Mans 57km
Neurologue	X L'Aigle 56km
Ophthalmologue	X Alençon 13km
ORL	X Alençon 14km
Cardiologue	X Alençon 12km
Pédiatre	X Alençon 13km
Pneumologue	X Alençon 12km
Psychologue	X Saint-Germain-du-Corbéis 13km
Radiologue	X Alençon 12km
Rhumatologue	X Alençon 12km
Sage-femme	X Saint-Germain-du-Corbéis 13km



Éducation

Crèche	1
Ecole maternelle Public	X Champfrémont 11km
Ecole maternelle Privé	X Le Mans 59km
Ecole primaire Public	1
Ecole primaire Privé	X Carrouges 10km
Collège Public	X Carrouges 10km
Collège Privé	X Alençon 12km
Lycée Public	X Alençon 12km
Lycée Privé	X Damigny 12km

Sources : Base Sirene des entreprises et de leurs établissements selon les dernières parutions officielles de 2025 portant sur l'année 2024 ([data.gouv](#)). Liste, localisation et tarifs des professionnels de santé selon les dernières parutions officielles de 2025 portant sur l'année

2024 ([opendatasoft](#)) et FINISS Extraction du Fichier des établissements selon les dernières parutions officielles de 2025 portant sur l'année 2024 ([data.gouv](#)). Adresse et géolocalisation des établissements d'enseignement du premier et second degrés selon les dernières parutions officielles de 2025 portant sur l'année 2024 ([data.education.gouv](#))

bien-dans-ma-ville.fr

Villes autour de L'Orée-d'Écouves

Ville	Habitants	Superficie	Pop densité	Pop active	Taux chômage	Revenu moyen	Prix immobilier
La Roche-Mabile	164	5 km ²	33 h/km ²	48.2%	3%	22 820 €/an	827 €/m ²
Saint-Nicolas-des-Bois	285	25 km ²	11 h/km ²	44.9%	1.1%	23 700 €/an	1 519 €/m ²
Saint-Ellier-les-Bois	254	13 km ²	20 h/km ²	42.9%	3.9%	21 010 €/an	1 170 €/m ²
Gandelain	408	15 km ²	27 h/km ²	47.8%	3.2%	23 000 €/an	524 €/m ²
Rouperroux	174	9 km ²	19 h/km ²	53.4%	2.9%	23 020 €/an	808 €/m ²
Pleudihen-sur-Rance	2 924	24 km ²	122 h/km ²	45.2%	3.9%	23 130 €/an	1 782 €/m ²
Cuissai	436	8 km ²	55 h/km ²	47.2%	3.2%	25 460 €/an	1 113 €/m ²
Tanville	227	13 km ²	17 h/km ²	46.3%	3.5%	21 020 €/an	1 204 €/m ²
Lonrai	1 062	6 km ²	177 h/km ²	49.9%	2.2%	25 070 €/an	1 210 €/m ²
Saint-Denis-sur-Sarthon	1 055	13 km ²	81 h/km ²	47.1%	4.5%	21 980 €/an	1 414 €/m ²
Pacé	404	7 km ²	58 h/km ²	51.2%	2.7%	22 450 €/an	972 €/m ²
Ravigny (1 avis)	232	6 km ²	39 h/km ²	41.4%	2.2%	21 820 €/an	1 096 €/m ²
La Lande-de-Goult	182	28 km ²	7 h/km ²	44.5%	8.2%	20 420 €/an	1 055 €/m ²
Colombiers	336	12 km ²	28 h/km ²	44.6%	1.8%	24 020 €/an	1 636 €/m ²
Saint-Martin-des-Landes	184	11 km ²	17 h/km ²	48.9%	2.7%	23 760 €/an	1 039 €/m ²

bien-dans-ma-ville.fr



Vous aimez votre ville ? Notez-la !

Et faites-nous part de vos remarques constructives



Avec

BIEN dans ma **VILLE** 