



Version web

Ville de Le Kremlin-Bicêtre

Présenté par

BIEN dans
ma **VILLE** 

Sommaire

Situation géographique	3
Statistiques sur la population	4
Evolution du nombre d'habitants	4
Tranche d'âge	5
0-14 ans	5
15-29 ans	5
30-44 ans	5
45-59 ans	5
60-74 ans	5
75-89 ans	5
90 ans et +	5
Activité professionnelle	5
Agriculteurs	5
Artisans, Commerçants	5
Cadres et sup.	5
Professions intermédiaires	5
Employé	5
Ouvrier	5
Retraité	5
Autres	5
Niveau de diplôme	6
Sans diplôme ou CEP	6
Brevet, BEPC, DNB	6
CAP-BEP ou équivalent	6
BAC ou équivalent	6
BAC+2	6
BAC+3 ou +4	6
BAC+5 ou plus	6
Composition des ménages	6
Couple sans enfant	6
Couple avec enfant(s)	6
Famille monoparentale	6
Colocation / Autre	6
Personnes seules	6
Profil électoraux	7
Premier tour	7
Sécurité	8
Evolution du nombre d'infractions	8
Pour comparer	9
Services à la population	10
Commerce	10
Éducation	10
Villes autour de Le Kremlin-Bicêtre	11
Avis sur la ville de Le Kremlin-Bicêtre	12
Moyenne par critère	12
Villes autour de Le Kremlin-Bicêtre	12
Répartition des avis par note	12
Répartition des avis par note	12

Situation géographique



i Informations clés

- **Région** : Île-de-France
- **Département** : Val-de-Marne
- **Métropole** : Métropole du Grand Paris
- **Code postal** : 94270
- **Superficie** : 1 km²



Statistiques sur la population



Nombre d'habitants

24 110



Age moyen

38 ans



Pop active

54.4%



Taux chômage

9.9%



Pop densité

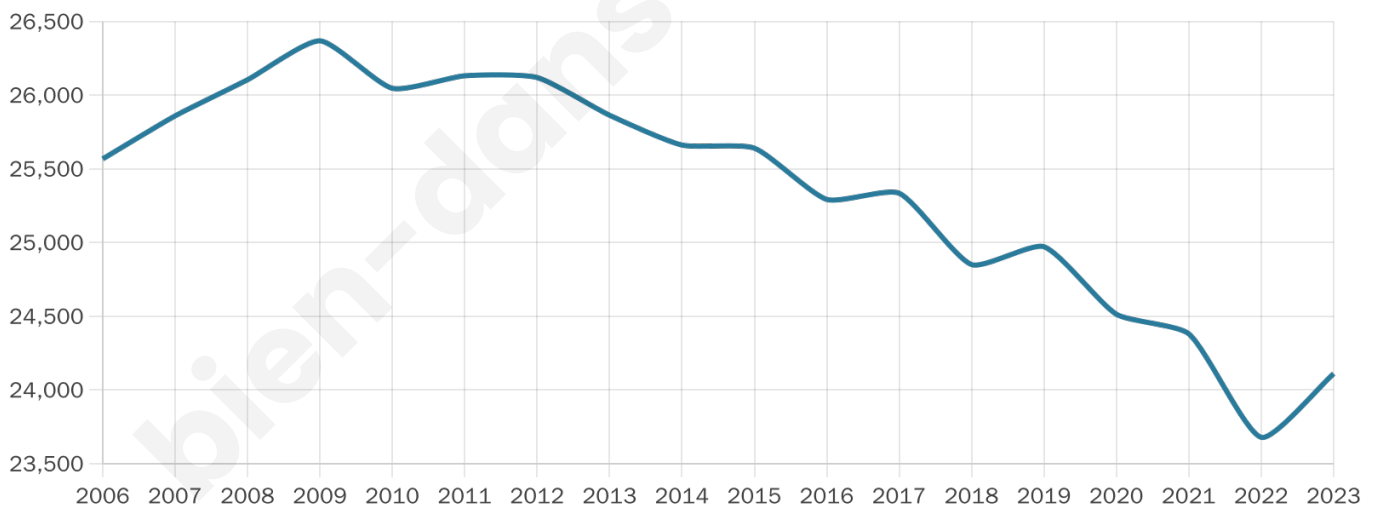
24 110 h/km²



Revenu moyen

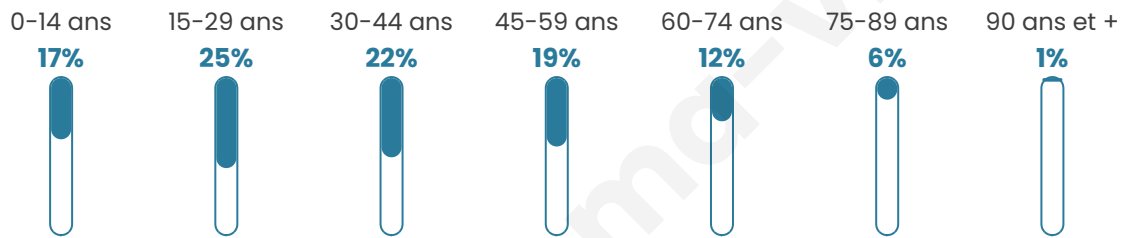
23 910 €/an

Evolution du nombre d'habitants

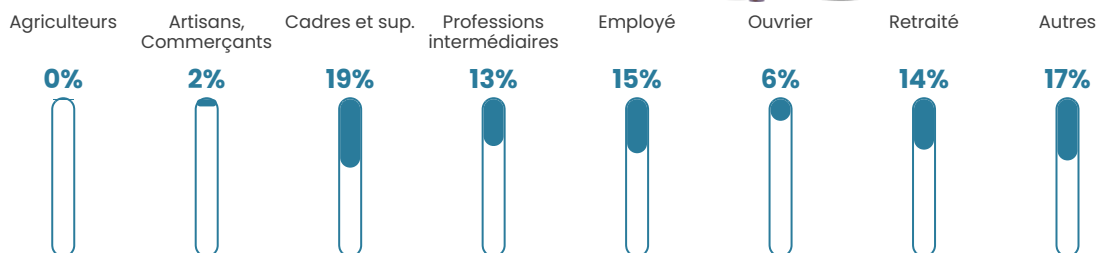


Sources : Institut national de la statistique et des études économiques (insee) selon Les dernières parutions officielles de 2024 portant sur les années 2020, 2021 et 2022.

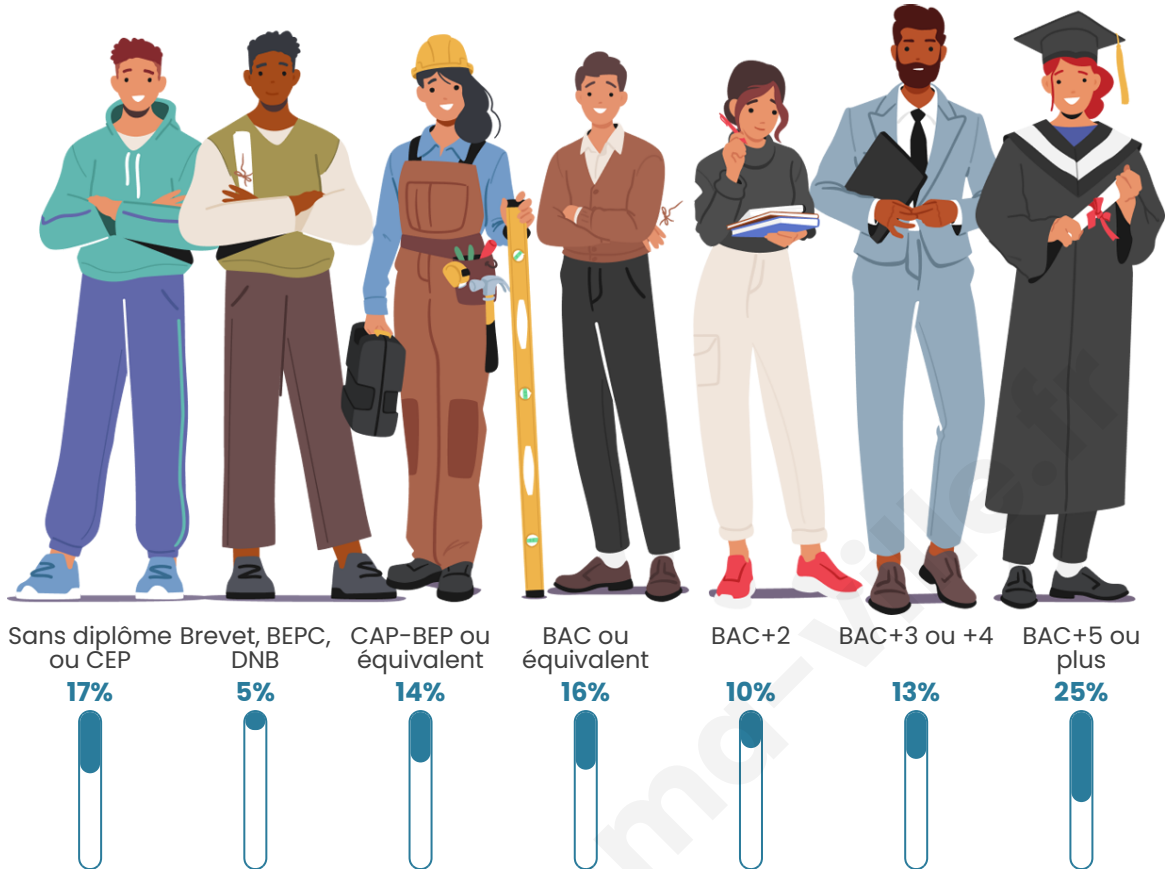
Tranche d'âge




Activité professionnelle



Niveau de diplôme















Composition des ménages



Profils électoraux

Premier tour

	Jean-Luc MÉLENCHON	40.00 %
	Emmanuel MACRON	26.89 %
	Marine LE PEN	9.69 %
	Éric ZEMMOUR	5.82 %
	Yannick JADOT	5.61 %
	Valérie PÉCRESE	3.74 %
	Fabien ROUSSEL	2.54 %
	Anne HIDALGO	1.70 %
	Jean LASSALLE	1.45 %
	Nicolas DUPONT- AIGNAN	1.38 %
	Philippe POUTOU	0.74 %
	Nathalie ARTHAUD	0.42 %



14 414 inscrits

Participation : 71.71%

Votes blancs : 1.29%

Votes nuls : 0.54%

Second tour

	Emmanuel MACRON	77,56 %
	Marine LE PEN	22,44 %

14 418 inscrits

Participation : 65.63%

Votes blancs : 6.74%

Votes nuls : 1.91%

Sécurité



Agressions physiques / sexuelles

272



Cambriolages

100



Vols / dégradations

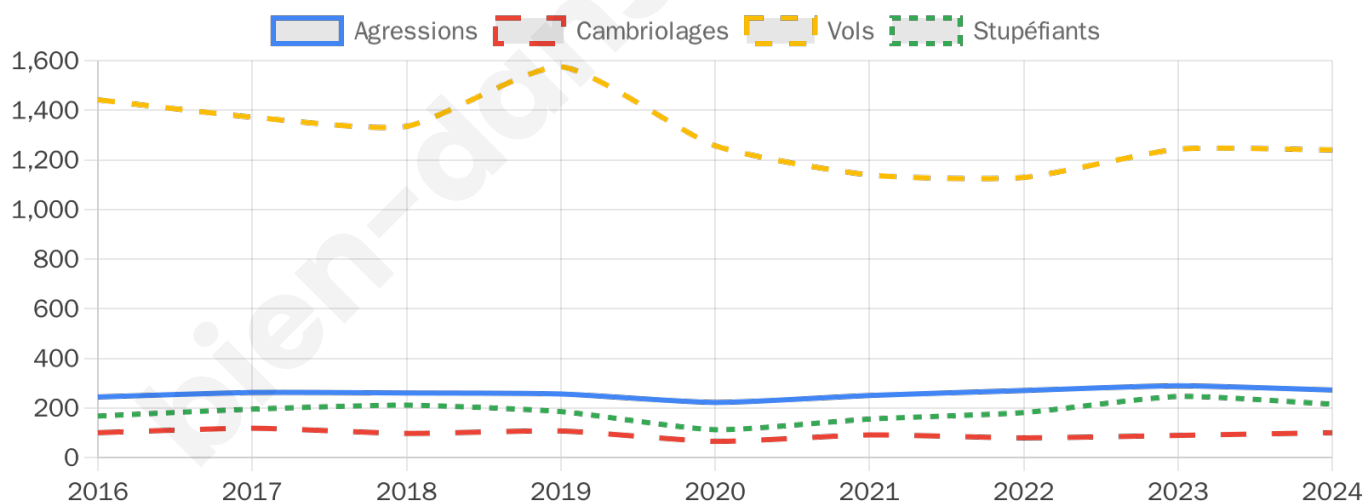
1 240



Stupéfiants

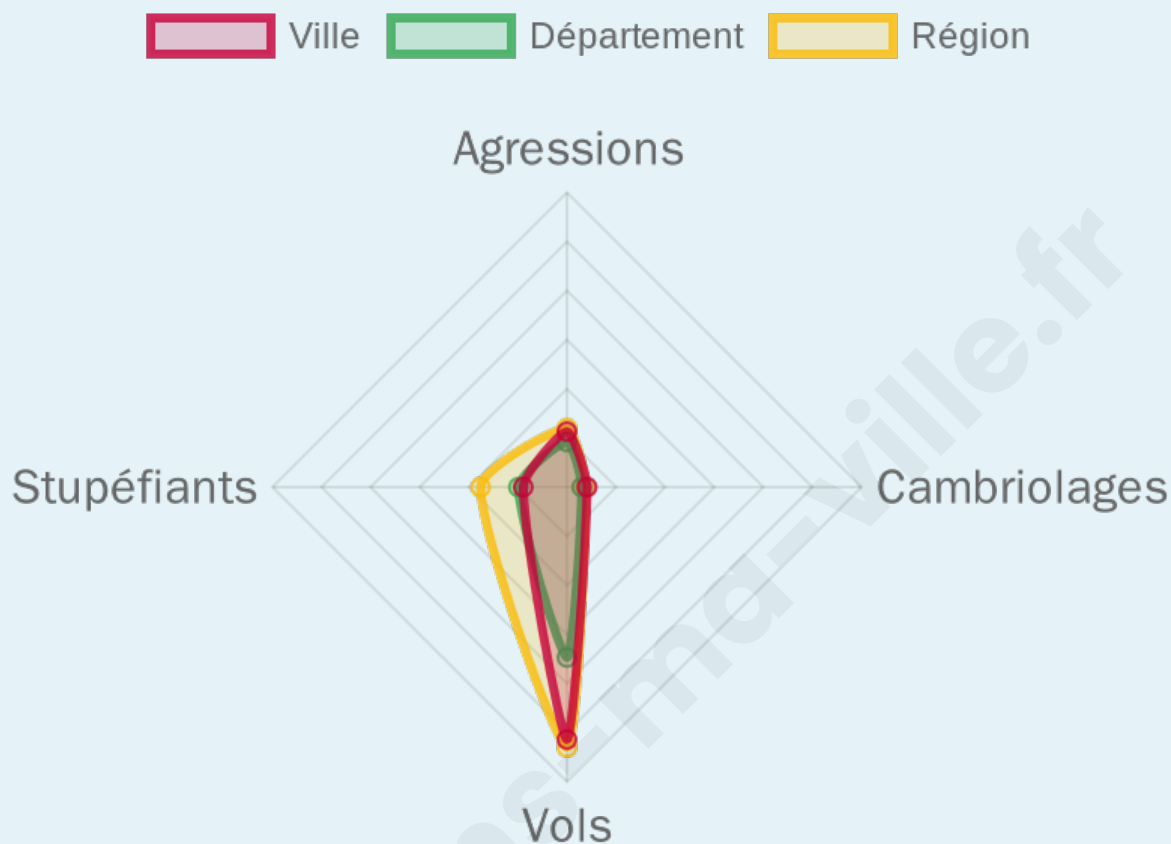
215

Evolution du nombre d'infractions



Pour comparer

(en proportion du nombre d'habitants)



Sources : Bases statistiques communale, départementale et régionale de la délinquance enregistrée par la police et la gendarmerie nationales selon les dernières parutions officielles de 2025 portant sur l'année 2024 ([data.gouv](https://data.gouv.fr)).

Agressions physiques / sexuelles : Violences sexuelles, coups et blessures volontaires intrafamiliaux, coups et blessures volontaires, autres coups, blessures volontaires et vols violents sans arme.

Cambriolages : Cambriolages de logements.

Vols : Vols avec armes, vols d'accessoires sur véhicules, vols dans les véhicules, vols de véhicules, vols sans violence contre des personnes, destructions, dégradations volontaires et escroqueries.

Stupéfiants : Trafic de stupéfiants dont (AFD) et usage de stupéfiants.

Services à la population



Commerce

Hypermarché	1
Supermarché	4
Superette	15
Boulangerie	9
Boucherie	13
Restaurant	49
Garage	9
Station-service	1
Banque	11
La poste	379
Coiffeur	34
Tabac	2
Bars / discothèque	7
Bibliothèque	1
Cinéma	X <u>Paris</u> 1km
Vétérinaire	2



Santé

Pharmacie	8
Hôpital	1
Laboratoire d'analyses médicales	2
Etablissement pour handicapé	5
EHPA	1
Médecin	9
Dentiste	9
Chirurgien	1
Dermatologue	X <u>Paris</u> 1km
Anesthésiste	X <u>Paris</u> 1km
Gastro-entérologue	1
Gynécologue	X <u>Paris</u> 1km
Cancérologue	X <u>Paris</u> 1km
Neurologue	1
Ophthalmologue	1
ORL	1
Cardiologue	X <u>Paris</u> 1km
Pédiatre	1
Pneumologue	X <u>Paris</u> 1km
Psychologue	X <u>Ivry-sur-Seine</u> 0km
Radiologue	X <u>Paris</u> 1km
Rhumatologue	X <u>Paris</u> 1km
Sage-femme	1



Éducation

Crèche	13
Ecole maternelle Public	5
Ecole maternelle Privé	X <u>Paris</u> 2km
Ecole primaire Public	3
Ecole primaire Privé	2
Collège Public	2
Collège Privé	1
Lycée Public	2
Lycée Privé	X <u>Paris</u> 0km

Sources : Base Sirene des entreprises et de leurs établissements selon les dernières parutions officielles de 2025 portant sur l'année 2024 ([data.gouv](#)). Liste, localisation et tarifs des professionnels de santé selon les dernières parutions officielles de 2025 portant sur l'année 2024 ([opendatasoft](#)) et FINISS Extraction du Fichier des établissements selon les dernières parutions officielles de 2025 portant sur l'année 2024 ([data.gouv](#)). Adresse et géolocalisation des établissements d'enseignement du premier et second degrés selon les dernières parutions officielles de 2025 portant sur l'année 2024 ([data.education.gouv](#))

Villes autour de Le Kremlin-Bicêtre

Ville	Habitants	Superficie	Pop densité	Pop active	Taux chômage	Revenu moyen	Prix immobilier
Ivry-sur-Seine (63 avis)	65 064	6 km ²	10 844 h/km ²	50.3%	7.4%	19 680 €/an	4 906 €/m ²
Villejuif (91 avis)	60 183	5 km ²	12 037 h/km ²	48%	6.9%	21 950 €/an	4 867 €/m ²
Gentilly (31 avis)	19 963	1 km ²	19 963 h/km ²	49.8%	6.1%	22 390 €/an	6 129 €/m ²
Arcueil (27 avis)	22 200	2 km ²	11 100 h/km ²	50.4%	5.8%	23 560 €/an	5 661 €/m ²
Montrouge (84 avis)	46 324	2 km ²	23 162 h/km ²	57.5%	5.4%	30 500 €/an	7 135 €/m ²
Charenton-le-Pont (34 avis)	28 830	1 km ²	28 830 h/km ²	53.1%	4.6%	30 250 €/an	7 402 €/m ²
Saint-Mandé (19 avis)	21 071	0 km ²	21 071 h/km ²	51.1%	4.4%	36 180 €/an	8 507 €/m ²
Alfortville (52 avis)	45 531	3 km ²	15 177 h/km ²	51.3%	7.3%	22 360 €/an	4 906 €/m ²
Vitry-sur-Seine (104 avis)	93 963	11 km ²	8 542 h/km ²	48.9%	7.3%	19 490 €/an	4 125 €/m ²
L'Haÿ-les-Roses (36 avis)	31 188	3 km ²	10 396 h/km ²	46.3%	5.3%	24 990 €/an	4 244 €/m ²
Cachan (44 avis)	31 103	2 km ²	15 552 h/km ²	47.6%	5.9%	25 800 €/an	5 179 €/m ²
Malakoff (25 avis)	30 557	2 km ²	15 279 h/km ²	53.7%	6.3%	25 810 €/an	6 785 €/m ²
Paris (1004 avis)	2 103 778	105 km ²	20 036 h/km ²	55.1%	5.9%	29 730 €/an	10 271 €/m ²
Vanves (68 avis)	28 622	1 km ²	28 622 h/km ²	51.3%	4.4%	30 770 €/an	6 846 €/m ²
Maisons-Alfort (46 avis)	56 799	5 km ²	11 360 h/km ²	54.9%	5%	28 010 €/an	5 407 €/m ²

Avis sur la ville de Le Kremlin-Bicêtre



Moyenne par critère



Villes autour de Le Kremlin-Bicêtre

Ville	Note globale	Sécurité	Éducation	Sport Loisir	Environnement	Vie pratique
Ivry-sur-Seine (63 avis)	2.4	1.8	2.5	3.1	1.7	2.7
Villejuif (91 avis)	2.6	2.0	2.6	2.9	2.3	2.9
Gentilly (31 avis)	2.3	2.4	2.3	2.5	1.8	2.6
Arcueil (27 avis)	3.1	2.9	3.1	3.5	2.6	3.6
Montrouge (84 avis)	4.0	4.0	3.9	4.1	3.7	4.2
Charenton-le-Pont (34 avis)	3.9	4.1	4.1	3.6	3.8	4.0
Saint-Mandé (19 avis)	3.9	3.9	3.6	3.4	4.4	4.3
Alfortville (52 avis)	3.0	3.0	2.8	3.2	2.5	3.3
Vitry-sur-Seine (104 avis)	2.2	1.6	2.4	3.0	1.6	2.4
L'Haÿ-les-Roses (36 avis)	2.9	3.2	2.9	3.1	2.8	2.6
Cachan (44 avis)	3.3	2.8	3.6	3.5	3.4	3.4
Malakoff (25 avis)	3.4	2.9	3.3	3.9	3.1	3.5
Paris (1004 avis)	3.2	2.8	3.7	3.6	2.2	3.7
Vanves (68 avis)	3.1	3.0	3.5	3.0	2.9	3.1
Maisons-Alfort (46 avis)	3.9	3.7	3.9	3.9	3.6	4.1



Vous aimez votre ville ? Notez-la !

Et faites-nous part de vos remarques constructives



Avec

BIEN dans ma **VILLE** 