



Version web

# Ville de Kaltenhouse

Présenté par

**BIEN** dans  
ma **VILLE** 

# Sommaire

|   |    |
|---|----|
| Situation géographique .....            | 3  |
| Statistiques sur la population .....    | 4  |
| Evolution du nombre d'habitants .....   | 4  |
| Tranche d'âge .....                     | 5  |
| 0-14 ans .....                          | 5  |
| 15-29 ans .....                         | 5  |
| 30-44 ans .....                         | 5  |
| 45-59 ans .....                         | 5  |
| 60-74 ans .....                         | 5  |
| 75-89 ans .....                         | 5  |
| 90 ans et + .....                       | 5  |
| Activité professionnelle .....          | 5  |
| Agriculteurs .....                      | 5  |
| Artisans, Commerçants .....             | 5  |
| Cadres et sup. ....                     | 5  |
| Professions intermédiaires .....        | 5  |
| Employé .....                           | 5  |
| Ouvrier .....                           | 5  |
| Retraité .....                          | 5  |
| Autres .....                            | 5  |
| Niveau de diplôme .....                 | 6  |
| Sans diplôme ou CEP .....               | 6  |
| Brevet, BEPC, DNB .....                 | 6  |
| CAP-BEP ou équivalent .....             | 6  |
| BAC ou équivalent .....                 | 6  |
| BAC+2 .....                             | 6  |
| BAC+3 ou +4 .....                       | 6  |
| BAC+5 ou plus .....                     | 6  |
| Composition des ménages .....           | 6  |
| Couple sans enfant .....                | 6  |
| Couple avec enfant(s) .....             | 6  |
| Famille monoparentale .....             | 6  |
| Colocation / Autre .....                | 6  |
| Personnes seules .....                  | 6  |
| Profils électoraux .....                | 7  |
| Premier tour .....                      | 7  |
| Sécurité .....                          | 8  |
| Evolution du nombre d'infractions ..... | 8  |
| Pour comparer .....                     | 9  |
| Services à la population .....          | 10 |
| Commerce .....                          | 10 |
| Éducation .....                         | 10 |
| Villes autour de Kaltenhouse .....      | 11 |

# Situation géographique



## i Informations clés

- **Région** : Grand Est
- **Département** : Bas-Rhin
- **Code postal** : 67240
- **Superficie** : 3 km<sup>2</sup>



# Statistiques sur la population



Nombre d'habitants

**2 412**



Age moyen

**39 ans**



Pop active

**49.2%**



Taux chômage

**4.8%**



Pop densité

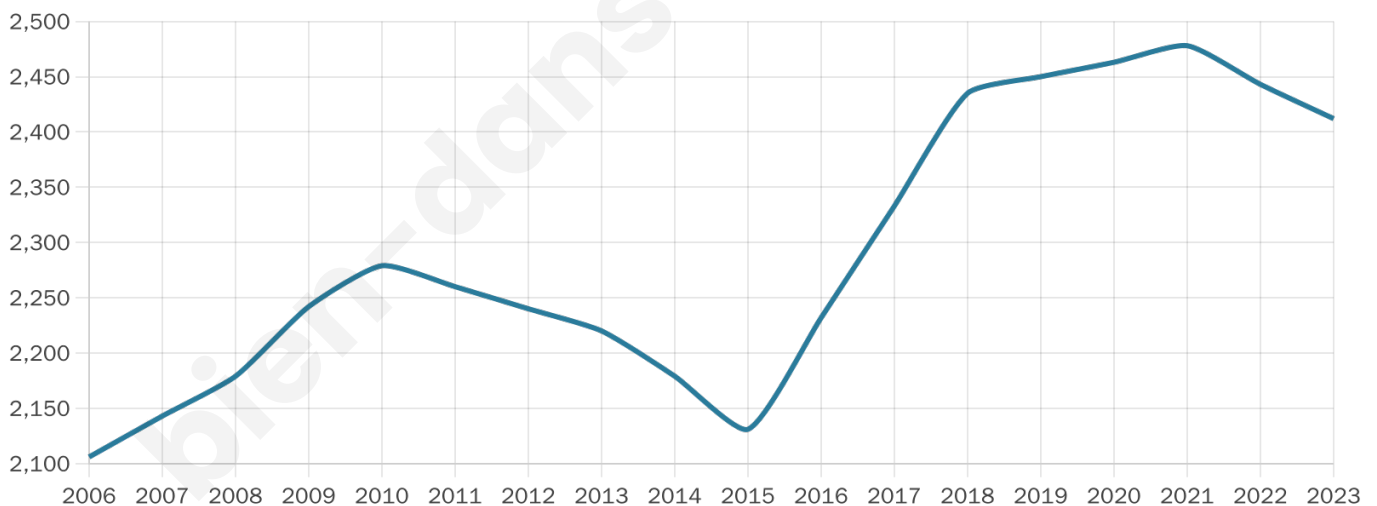
**804 h/km<sup>2</sup>**



Revenu moyen

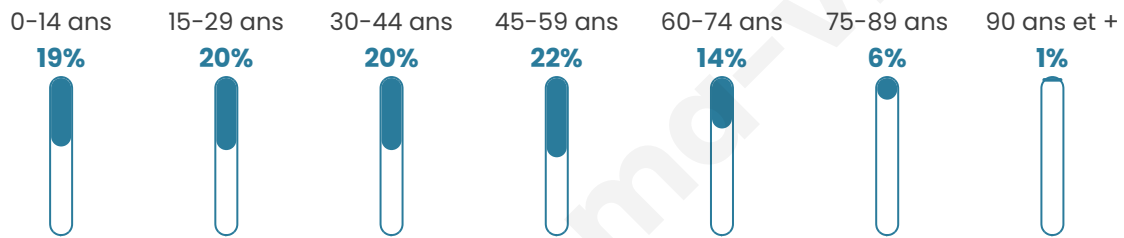
**25 430 €/an**

## Evolution du nombre d'habitants

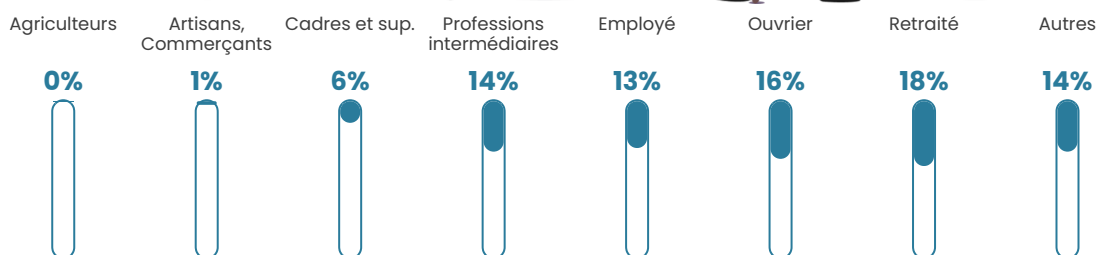


Sources : Institut national de la statistique et des études économiques (insee) selon Les dernières parutions officielles de 2024 portant sur les années 2020, 2021 et 2022.

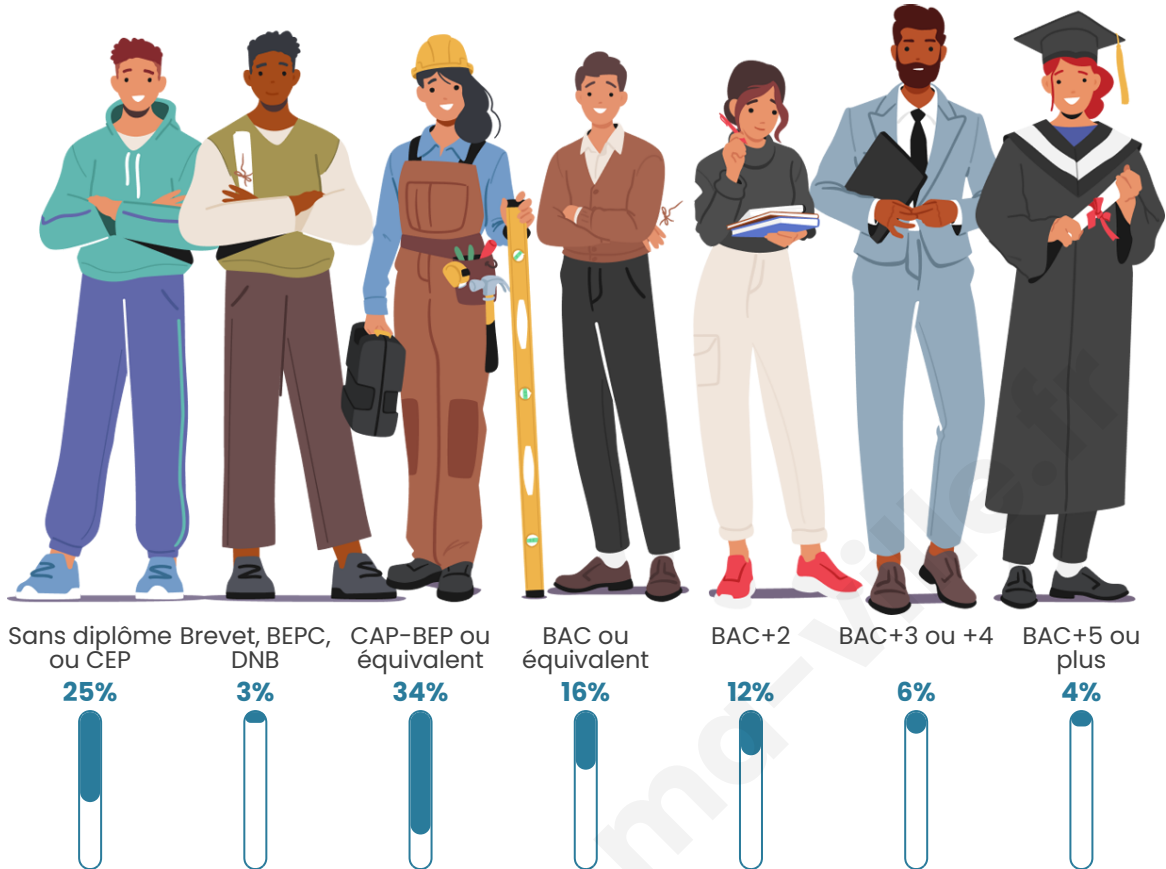
## Tranche d'âge




## Activité professionnelle



## Niveau de diplôme



## Composition des ménages



# Profils électoraux

## Premier tour

|   |                       |         |
|---|-----------------------|---------|
|    | Marine LE PEN         | 36.20 % |
|    | Emmanuel MACRON       | 28.49 % |
|    | Éric ZEMMOUR          | 9.15 %  |
|    | Jean-Luc MÉLENCHON    | 8.35 %  |
|    | Nicolas DUPONT-AIGNAN | 4.74 %  |
|   | Valérie PÉCRESSÉ      | 3.77 %  |
|  | Yannick JADOT         | 3.21 %  |
|  | Jean LASSALLE         | 2.65 %  |
|  | Fabien ROUSSEL        | 1.28 %  |
|  | Anne HIDALGO          | 0.80 %  |
|  | Nathalie ARTHAUD      | 0.72 %  |
|  | Philippe POUTOU       | 0.64 %  |



### 1 871 inscrits

Participation : 68.47%

Votes blancs : 2.50%

Votes nuls : 0.23%

## Second tour

|   |                 |         |
|---|-----------------|---------|
|  | Emmanuel MACRON | 44,47 % |
|  | Marine LE PEN   | 55,53 % |

### 1 872 inscrits

Participation : 72.38%

Votes blancs : 3.91%

Votes nuls : 1.33%

# Sécurité



Agressions physiques / sexuelles

**0**



Cambriolages

**0**



Vols / dégradations

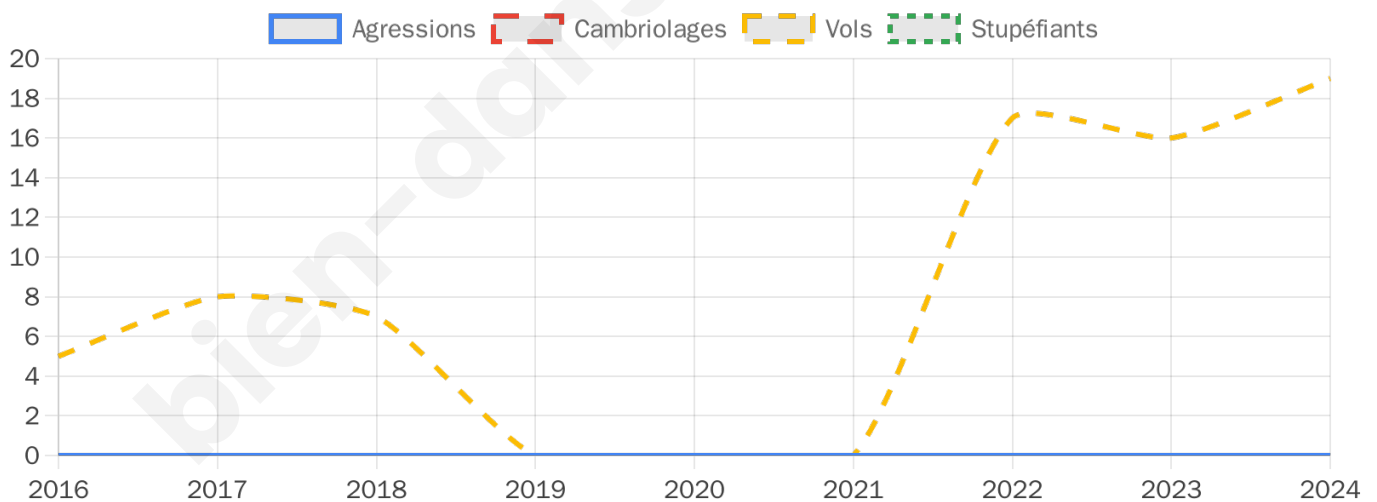
**19**



Stupéfiants

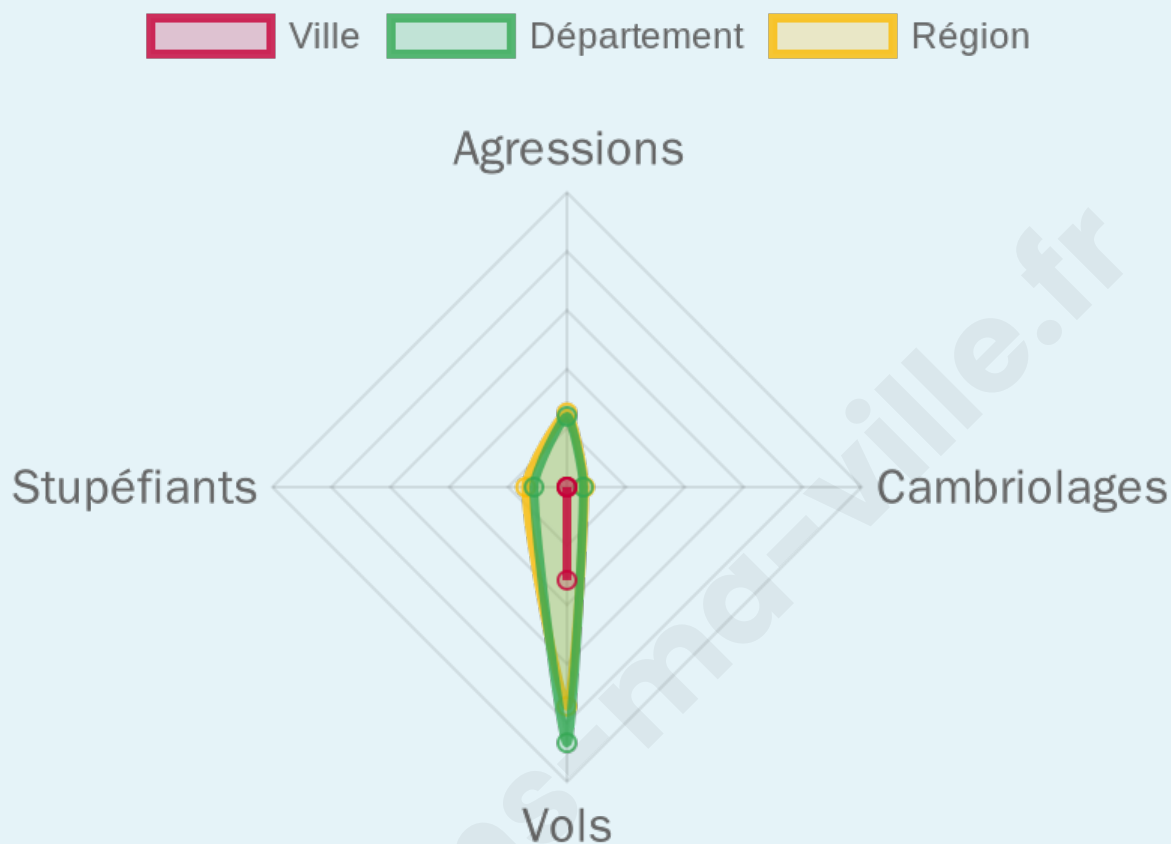
**0**

## Evolution du nombre d'infractions



## Pour comparer

(en proportion du nombre d'habitants)



Sources : Bases statistiques communale, départementale et régionale de la délinquance enregistrée par la police et la gendarmerie nationales selon les dernières parutions officielles de 2025 portant sur l'année 2024 ([data.gouv](https://data.gouv.fr)).

Agressions physiques / sexuelles : Violences sexuelles, coups et blessures volontaires intrafamiliaux, coups et blessures volontaires, autres coups, blessures volontaires et vols violents sans arme.

Cambriolages : Cambriolages de logements.

Vols : Vols avec armes, vols d'accessoires sur véhicules, vols dans les véhicules, vols de véhicules, vols sans violence contre des personnes, destructions, dégradations volontaires et escroqueries.

Stupéfiants : Trafic de stupéfiants dont (AFD) et usage de stupéfiants.

# Services à la population



## Commerce

|                    |                                   |
|--------------------|-----------------------------------|
| Hypermarché        | X <a href="#">Haguenau</a> 1km    |
| Supermarché        | X <a href="#">Haguenau</a> 2km    |
| Superette          | <b>1</b>                          |
| Boulangerie        | <b>1</b>                          |
| Boucherie          | X <a href="#">Haguenau</a> 3km    |
| Restaurant         | <b>1</b>                          |
| Garage             | <b>1</b>                          |
| Station-service    | X <a href="#">Haguenau</a> 4km    |
| Banque             | <b>1</b>                          |
| La poste           | X <a href="#">Haguenau</a> 2km    |
| Coiffeur           | <b>3</b>                          |
| Tabac              | X <a href="#">Haguenau</a> 3km    |
| Bars / discothèque | X <a href="#">Haguenau</a> 0km    |
| Bibliothèque       | X <a href="#">Roeschwoog</a> 15km |
| Cinéma             | X <a href="#">Haguenau</a> 0km    |
| Vétérinaire        | <b>2</b>                          |



## Santé

|                                  |                                   |
|----------------------------------|-----------------------------------|
| Pharmacie                        | <b>1</b>                          |
| Hôpital                          | X <a href="#">Haguenau</a> 4km    |
| Laboratoire d'analyses médicales | X <a href="#">Haguenau</a> 2km    |
| Etablissement pour handicapé     | X <a href="#">Haguenau</a> 2km    |
| EHPA                             | X <a href="#">Haguenau</a> 2km    |
| Médecin                          | <b>2</b>                          |
| Dentiste                         | <b>1</b>                          |
| Chirurgien                       | X <a href="#">Haguenau</a> 2km    |
| Dermatologue                     | X <a href="#">Bischwiller</a> 3km |
| Anesthésiste                     | X <a href="#">Haguenau</a> 4km    |
| Gastro-entérologue               | X <a href="#">Haguenau</a> 4km    |
| Gynécologue                      | X <a href="#">Bischwiller</a> 3km |
| Cancérologue                     | X <a href="#">Strasbourg</a> 21km |
| Neurologue                       | X <a href="#">Haguenau</a> 4km    |
| Ophthalmologue                   | X <a href="#">Haguenau</a> 3km    |
| ORL                              | X <a href="#">Haguenau</a> 4km    |
| Cardiologue                      | X <a href="#">Haguenau</a> 3km    |
| Pédiatre                         | X <a href="#">Haguenau</a> 4km    |
| Pneumologue                      | X <a href="#">Haguenau</a> 3km    |
| Psychologue                      | X <a href="#">Haguenau</a> 3km    |
| Radiologue                       | X <a href="#">Haguenau</a> 4km    |
| Rhumatologue                     | X <a href="#">Haguenau</a> 4km    |
| Sage-femme                       | X <a href="#">Haguenau</a> 4km    |



## Éducation

|                         |                                   |
|-------------------------|-----------------------------------|
| Crèche                  | <b>1</b>                          |
| Ecole maternelle Public | X <a href="#">Haguenau</a> 2km    |
| Ecole maternelle Privé  | X <a href="#">Strasbourg</a> 24km |
| Ecole primaire Public   | <b>2</b>                          |
| Ecole primaire Privé    | X <a href="#">Haguenau</a> 3km    |
| Collège Public          | X <a href="#">Bischwiller</a> 3km |
| Collège Privé           | X <a href="#">Haguenau</a> 3km    |
| Lycée Public            | X <a href="#">Bischwiller</a> 3km |
| Lycée Privé             | X <a href="#">Haguenau</a> 3km    |

Sources : Base Sirene des entreprises et de leurs établissements selon les dernières parutions officielles de 2025 portant sur l'année 2024 ([data.gouv](#)). Liste, localisation et tarifs des professionnels de santé selon les dernières parutions officielles de 2025 portant sur l'année 2024 ([opendatasoft](#)) et FINISS Extraction du Fichier des établissements selon les dernières parutions officielles de 2025 portant sur l'année 2024 ([data.gouv](#)). Adresse et géolocalisation des établissements d'enseignement du premier et second degrés selon les dernières parutions officielles de 2025 portant sur l'année 2024 ([data.education.gouv](#))

## Villes autour de Kaltenhouse

| Ville                           | Habitants | Superficie          | Pop densité           | Pop active | Taux chômage | Revenu moyen | Prix immobilier |
|---------------------------------|-----------|---------------------|-----------------------|------------|--------------|--------------|-----------------|
| Oberhoffen-sur-Moder (2 avis)   | 3 992     | 14 km <sup>2</sup>  | 285 h/km <sup>2</sup> | 49.2%      | 2.3%         | 25 810 €/an  | NC              |
| Haguenau (18 avis)              | 36 391    | 182 km <sup>2</sup> | 200 h/km <sup>2</sup> | 50.3%      | 5.5%         | 23 110 €/an  | NC              |
| Bischwiller (7 avis)            | 12 242    | 17 km <sup>2</sup>  | 720 h/km <sup>2</sup> | 46%        | 7.7%         | 20 610 €/an  | NC              |
| Schirrhein (2 avis)             | 2 251     | 6 km <sup>2</sup>   | 375 h/km <sup>2</sup> | 54.6%      | 3.7%         | 27 310 €/an  | NC              |
| Gries (1 avis)                  | 2 868     | 12 km <sup>2</sup>  | 239 h/km <sup>2</sup> | 51.7%      | 4.1%         | 27 290 €/an  | NC              |
| Schirrhoffen                    | 838       | 0 km <sup>2</sup>   | 838 h/km <sup>2</sup> | 50.8%      | 2.9%         | 25 470 €/an  | NC              |
| Weitbruch                       | 2 711     | 15 km <sup>2</sup>  | 181 h/km <sup>2</sup> | 50.9%      | 3.4%         | 26 510 €/an  | NC              |
| Rohrwiller                      | 1 615     | 3 km <sup>2</sup>   | 538 h/km <sup>2</sup> | 49.2%      | 2.9%         | 26 130 €/an  | NC              |
| Kurtzenhouse (2 avis)           | 1 093     | 3 km <sup>2</sup>   | 364 h/km <sup>2</sup> | 53%        | 3%           | 26 620 €/an  | NC              |
| Schweighouse-sur-Moder (2 avis) | 5 182     | 9 km <sup>2</sup>   | 576 h/km <sup>2</sup> | 45.5%      | 3.4%         | 24 870 €/an  | NC              |
| Niederschaeffolsheim            | 1 325     | 6 km <sup>2</sup>   | 221 h/km <sup>2</sup> | 50.7%      | 2.3%         | 27 090 €/an  | NC              |
| Herrlisheim (9 avis)            | 4 694     | 14 km <sup>2</sup>  | 335 h/km <sup>2</sup> | 49.4%      | 3.5%         | 26 270 €/an  | NC              |
| Kriegsheim (1 avis)             | 765       | 3 km <sup>2</sup>   | 255 h/km <sup>2</sup> | 54.8%      | 1.4%         | 28 740 €/an  | NC              |
| Drusenheim (4 avis)             | 5 388     | 15 km <sup>2</sup>  | 359 h/km <sup>2</sup> | 48.9%      | 4.1%         | 25 990 €/an  | NC              |
| Weyersheim                      | 3 512     | 18 km <sup>2</sup>  | 195 h/km <sup>2</sup> | 49.1%      | 3.2%         | 26 910 €/an  | NC              |

bien-dans-ma-ville.fr



# **Vous aimez votre ville ? Notez-la !**

Et faites-nous part de vos remarques constructives



Avec

**BIEN** dans ma **VILLE** 