



Version web

Ville de Juville

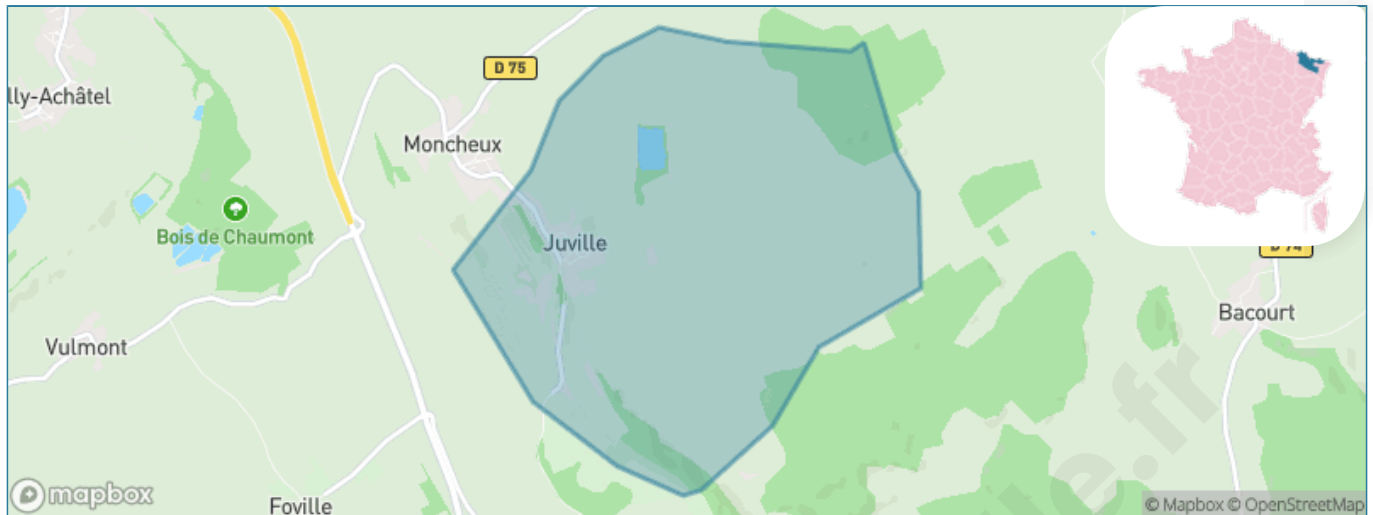
Présenté par

BIEN dans
ma **VILLE** 

Sommaire

| | |
|---|----|
| Situation géographique | 3 |
| Statistiques sur la population | 4 |
| Evolution du nombre d'habitants | 4 |
| Tranche d'âge | 5 |
| 0-14 ans | 5 |
| 15-29 ans | 5 |
| 30-44 ans | 5 |
| 45-59 ans | 5 |
| 60-74 ans | 5 |
| 75-89 ans | 5 |
| 90 ans et + | 5 |
| Activité professionnelle | 5 |
| Agriculteurs | 5 |
| Artisans, Commerçants | 5 |
| Cadres et sup. | 5 |
| Professions intermédiaires | 5 |
| Employé | 5 |
| Ouvrier | 5 |
| Retraité | 5 |
| Autres | 5 |
| Niveau de diplôme | 6 |
| Sans diplôme ou CEP | 6 |
| Brevet, BEPC, DNB | 6 |
| CAP-BEP ou équivalent | 6 |
| BAC ou équivalent | 6 |
| BAC+2 | 6 |
| BAC+3 ou +4 | 6 |
| BAC+5 ou plus | 6 |
| Composition des ménages | 6 |
| Couple sans enfant | 6 |
| Couple avec enfant(s) | 6 |
| Famille monoparentale | 6 |
| Colocation / Autre | 6 |
| Personnes seules | 6 |
| Profils électoraux | 7 |
| Premier tour | 7 |
| Sécurité | 8 |
| Evolution du nombre d'infractions | 8 |
| Pour comparer | 9 |
| Services à la population | 10 |
| Commerce | 10 |
| Éducation | 10 |
| Villes autour de Juville | 11 |

Situation géographique



i Informations clés

- **Région** : Grand Est
- **Département** : Moselle
- **Code postal** : 57590
- **Superficie** : 6 km²



Statistiques sur la population



Nombre d'habitants

146



Age moyen

41 ans



Pop active

48.6%



Taux chômage

8%



Pop densité

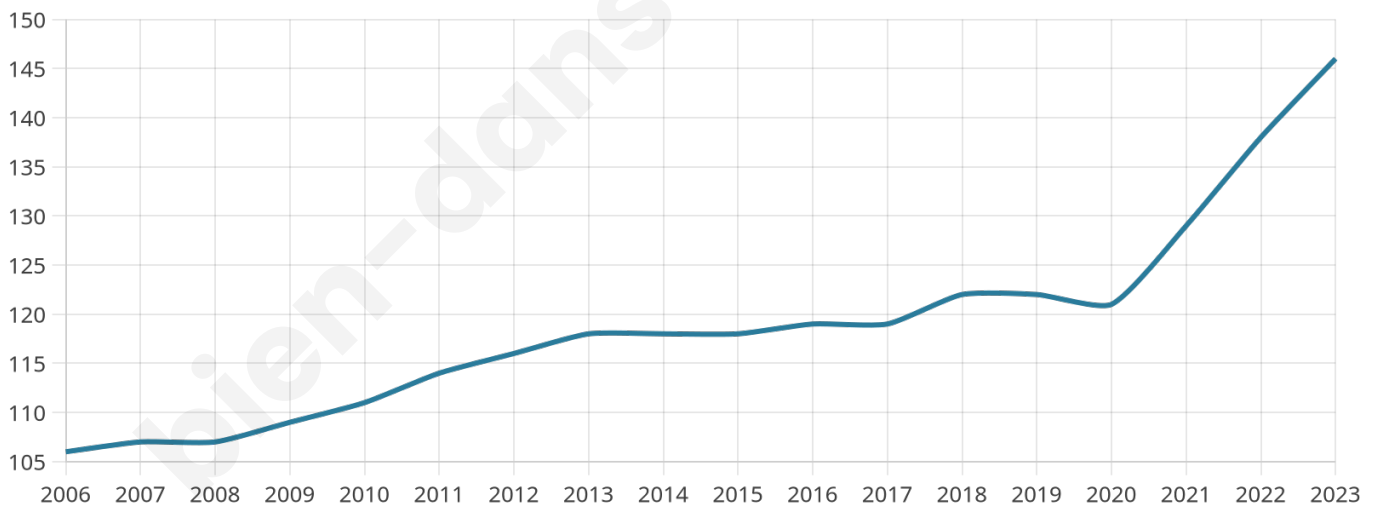
24 h/km²



Revenu moyen

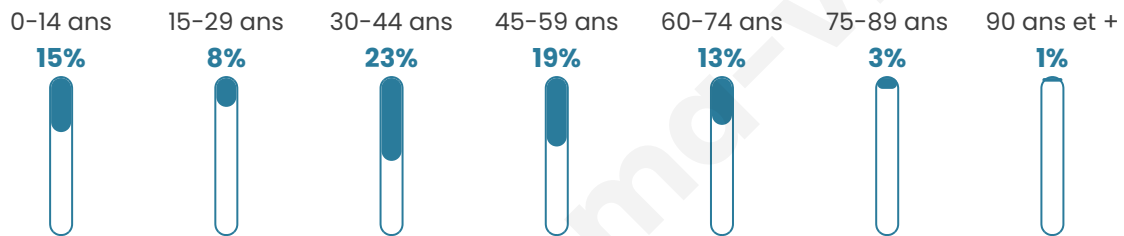
24 620 €/an

Evolution du nombre d'habitants

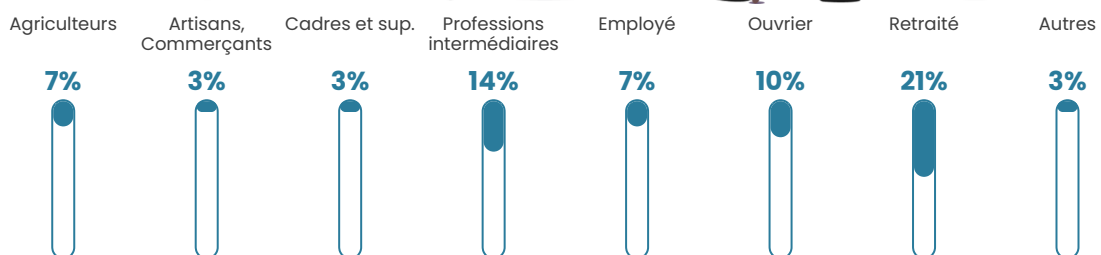


Sources : Institut national de la statistique et des études économiques (insee) selon Les dernières parutions officielles de 2024 portant sur les années 2020, 2021 et 2022.


Tranche d'âge




Activité professionnelle



Niveau de diplôme



Composition des ménages



Profils électoraux



Premier tour

| | | |
|---|-----------------------|---------|
|  | Marine LE PEN | 33.80 % |
|  | Emmanuel MACRON | 25.35 % |
|  | Éric ZEMMOUR | 12.68 % |
|  | Jean-Luc MÉLENCHON | 8.45 % |
|  | Valérie PÉCRESSE | 7.04 % |
|  | Jean LASSALLE | 5.63 % |
|  | Yannick JADOT | 4.23 % |
|  | Nicolas DUPONT-AIGNAN | 2.82 % |
|  | Nathalie ARTHAUD | 0.00 % |
|  | Fabien ROUSSEL | 0.00 % |
|  | Anne HIDALGO | 0.00 % |
|  | Philippe POUTOU | 0.00 % |

100 inscrits

Participation : 73%
Votes blancs : 1.37%
Votes nuls : 1.37%

Second tour

| | | |
|---|-----------------|--------|
|  | Emmanuel MACRON | 49,3 % |
|  | Marine LE PEN | 50,7 % |

99 inscrits

Participation : 82.83%
Votes blancs : 12.2%
Votes nuls : 1.22%

Sécurité



Agressions physiques / sexuelles

0



Cambriolages

0



Vols / dégradations

0



Stupéfiants

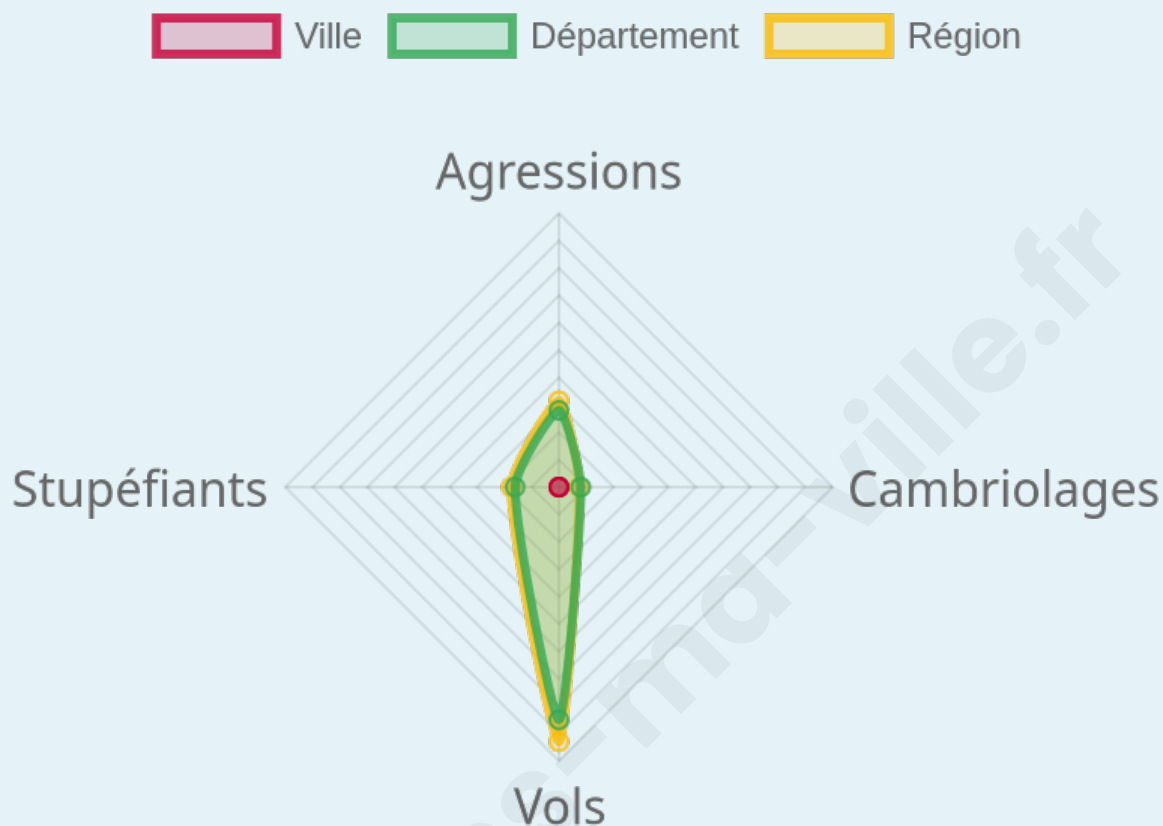
0

Evolution du nombre d'infractions



Pour comparer

(en proportion du nombre d'habitants)



Sources : Bases statistiques communale, départementale et régionale de la délinquance enregistrée par la police et la gendarmerie nationales selon les dernières parutions officielles de 2025 portant sur l'année 2024 ([data.gouv](https://data.gouv.fr)).

Agressions physiques / sexuelles : Violences sexuelles, coups et blessures volontaires intrafamiliaux, coups et blessures volontaires, autres coups, blessures volontaires et vols violents sans arme.

Cambriolages : Cambriolages de logements.

Vols : Vols avec armes, vols d'accessoires sur véhicules, vols dans les véhicules, vols de véhicules, vols sans violence contre des personnes, destructions, dégradations volontaires et escroqueries.

Stupéfiants : Trafic de stupéfiants dont (AFD) et usage de stupéfiants.

Services à la population



Commerce

| | |
|--------------------|---------------------------------------|
| Hypermarché | X Lemud 12km |
| Supermarché | X Delme 6km |
| Superette | X Rémilly 9km |
| Boulangerie | X Xocourt 4km |
| Boucherie | X Baudrecourt 8km |
| Restaurant | X Delme 6km |
| Garage | X Foville 3km |
| Station-service | X Solgne 5km |
| Banque | X Delme 6km |
| La poste | X Liocourt 3km |
| Coiffeur | X Sailly-Achâtel 4km |
| Tabac | X Delme 6km |
| Bars / discothèque | X Solgne 5km |
| Bibliothèque | X Delme 6km |
| Cinéma | X Château-Salins 17km |
| Vétérinaire | X Solgne 5km |



Santé

| | |
|----------------------------------|--|
| Pharmacie | X Solgne 5km |
| Hôpital | X Ars-Laquenexy 19km |
| Laboratoire d'analyses médicales | X Rémilly 9km |
| Etablissement pour handicapé | X Jury 17km |
| EHPA | X Delme 6km |
| Médecin | X Solgne 5km |
| Dentiste | X Solgne 5km |
| Chirurgien | X Ars-Laquenexy 18km |
| Dermatologue | X Pont-à-Mousson 21km |
| Anesthésiste | X Metz 23km |
| Gastro-entérologue | X Château-Salins 17km |
| Gynécologue | X Peltre 19km |
| Cancérologue | X Essey-lès-Nancy 27km |
| Neurologue | X Ars-Laquenexy 18km |
| Ophthalmologue | X Ars-Laquenexy 18km |
| ORL | X Ars-Laquenexy 18km |
| Cardiologue | X Château-Salins 17km |
| Pédiatre | X Metz 22km |
| Pneumologue | X Metz 22km |
| Psychologue | X Ars-Laquenexy 18km |
| Radiologue | X Château-Salins 17km |
| Rhumatologue | X Pont-à-Mousson 22km |
| Sage-femme | X Delme 6km |



Éducation

| | |
|-------------------------|---------------------------------------|
| Crèche | X Secourt 5km |
| Ecole maternelle Public | X Delme 6km |
| Ecole maternelle Privé | X Orny 12km |
| Ecole primaire Public | X Secourt 5km |
| Ecole primaire Privé | X Peltre 18km |
| Collège Public | X Delme 6km |
| Collège Privé | X Peltre 18km |
| Lycée Public | X Château-Salins 18km |
| Lycée Privé | X Peltre 18km |

Sources : Base Sirene des entreprises et de leurs établissements selon les dernières parutions officielles de 2025 portant sur l'année 2024 ([data.gouv](#)). Liste, localisation et tarifs des professionnels de santé selon les dernières parutions officielles de 2025 portant sur l'année 2024 ([opendatasoft](#)) et FINISS Extraction du Fichier des établissements selon les dernières parutions officielles de 2025 portant sur l'année 2024 ([data.gouv](#)). Adresse et géolocalisation des établissements d'enseignement du premier et second degrés selon les dernières parutions officielles de 2025 portant sur l'année 2024 ([data.education.gouv](#))

Villes autour de Juville

| Ville | Habitants | Superficie | Pop densité | Pop active | Taux chômage | Revenu moyen | Prix immobilier |
|-------------------------|-----------|-------------------|-----------------------|------------|--------------|--------------|------------------------|
| Moncheux | 146 | 7 km ² | 21 h/km ² | 49.3% | 4.8% | 22 030 €/an | NC |
| Foville | 102 | 3 km ² | 34 h/km ² | 52% | 11.8% | NC | NC |
| Liocourt | 138 | 3 km ² | 46 h/km ² | 55.8% | 5.8% | 25 810 €/an | NC |
| Alaincourt-la-Côte | 176 | 4 km ² | 44 h/km ² | 49.4% | 5.7% | 24 300 €/an | NC |
| Sailly-Achâtel (1 avis) | 324 | 8 km ² | 41 h/km ² | 44.8% | 1.9% | 24 060 €/an | NC |
| Puzieux | 167 | 6 km ² | 28 h/km ² | 54.5% | 3% | 26 100 €/an | NC |
| Vulmont | 31 | 3 km ² | 10 h/km ² | 48.4% | 3.2% | NC | NC |
| Thimonville | 133 | 7 km ² | 19 h/km ² | 61.7% | 7.5% | 25 120 €/an | NC |
| Xocourt | 99 | 4 km ² | 25 h/km ² | 48.5% | 5.1% | 24 280 €/an | NC |
| Tragny | 87 | 5 km ² | 17 h/km ² | 37.9% | 1.1% | NC | NC |
| Bacourt | 114 | 3 km ² | 38 h/km ² | 49.1% | 2.6% | 24 480 €/an | NC |
| Thézey-Saint-Martin | 200 | 8 km ² | 25 h/km ² | 51% | 6.5% | 24 720 €/an | 934 €/m ² |
| Solgne (2 avis) | 1 133 | 7 km ² | 162 h/km ² | 49.1% | 3.3% | 25 530 €/an | NC |
| Phlin | 40 | 3 km ² | 13 h/km ² | 65% | 5% | NC | 1 419 €/m ² |
| Secourt | 201 | 7 km ² | 29 h/km ² | 54.7% | 5% | 27 400 €/an | NC |

bien-dans-ma-ville.fr



Vous aimez votre ville ? Notez-la !

Et faites-nous part de vos remarques constructives



Avec

BIEN dans
ma **VILLE** 