



Version web

Ville de Juvigny les Vallées

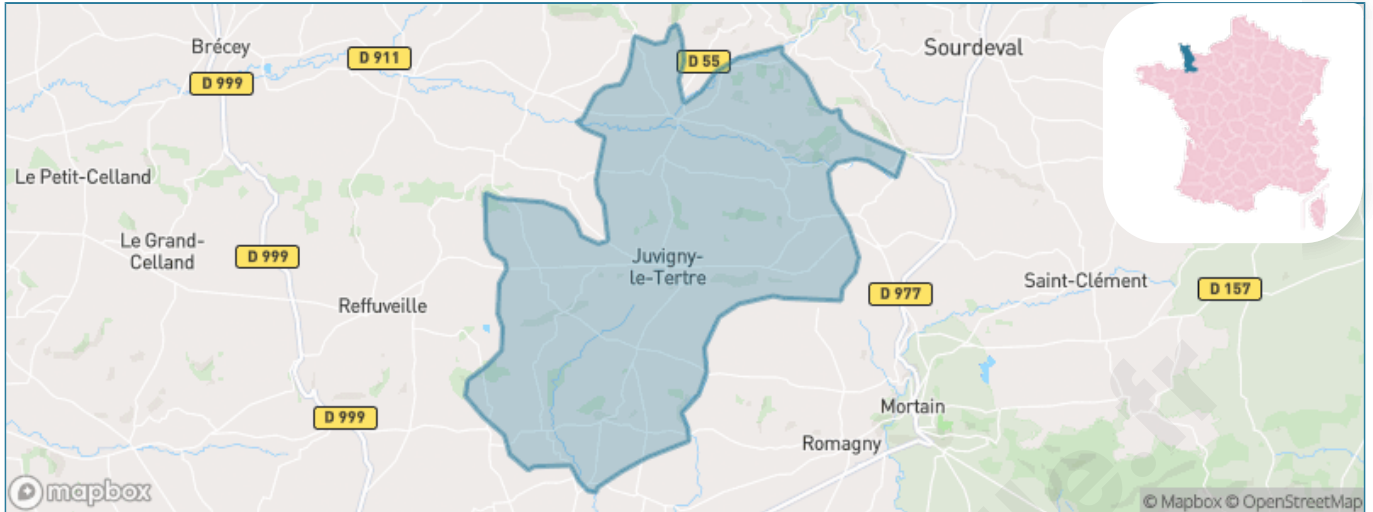
Présenté par

BIEN dans ma **VILLE** 

Sommaire

Situation géographique	3
Statistiques sur la population	4
Evolution du nombre d'habitants	4
Tranche d'âge	5
0-14 ans	5
15-29 ans	5
30-44 ans	5
45-59 ans	5
60-74 ans	5
75-89 ans	5
90 ans et +	5
Activité professionnelle	5
Agriculteurs	5
Artisans, Commerçants	5
Cadres et sup.	5
Professions intermédiaires	5
Employé	5
Ouvrier	5
Retraité	5
Autres	5
Niveau de diplôme	6
Sans diplôme ou CEP	6
Brevet, BEPC, DNB	6
CAP-BEP ou équivalent	6
BAC ou équivalent	6
BAC+2	6
BAC+3 ou +4	6
BAC+5 ou plus	6
Composition des ménages	6
Couple sans enfant	6
Couple avec enfant(s)	6
Famille monoparentale	6
Colocation / Autre	6
Personnes seules	6
Profils électoraux	7
Premier tour	7
Sécurité	8
Evolution du nombre d'infractions	8
Pour comparer	9
Services à la population	10
Commerce	10
Éducation	10
Villes autour de Juvigny les Vallées	12

Situation géographique



i Informations clés

- **Région** : Normandie
- **Département** : Manche
- **Code postal** : 50520
- **Superficie** : 57 km²



Statistiques sur la population



Nombre d'habitants

1 674



Age moyen

47 ans



Pop active

40.9%



Taux chômage

5.8%



Pop densité

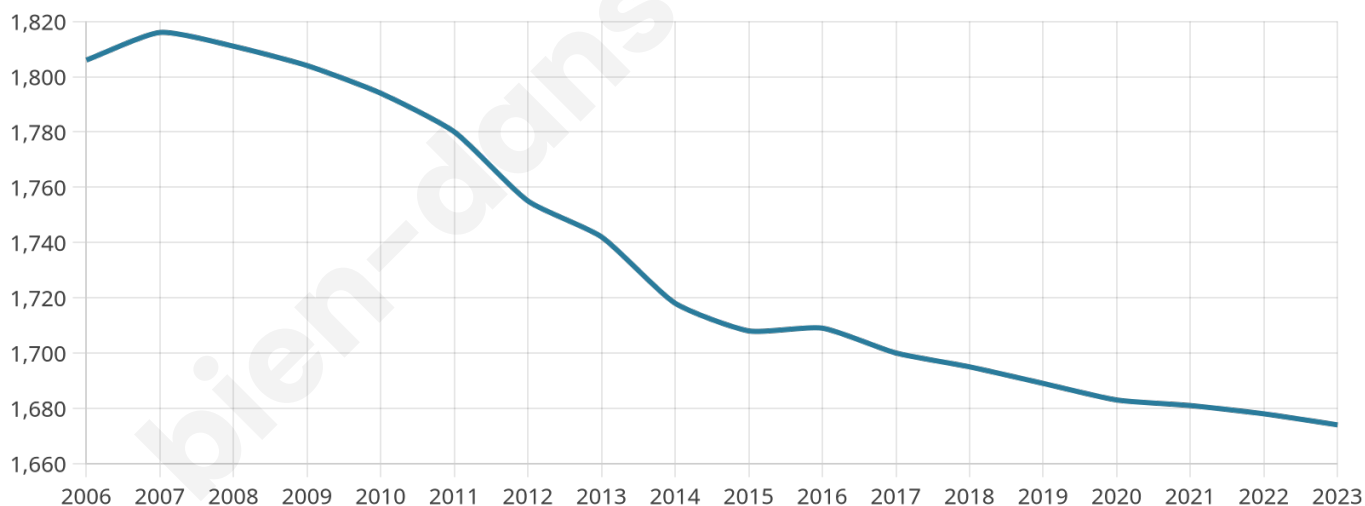
29 h/km²



Revenu moyen

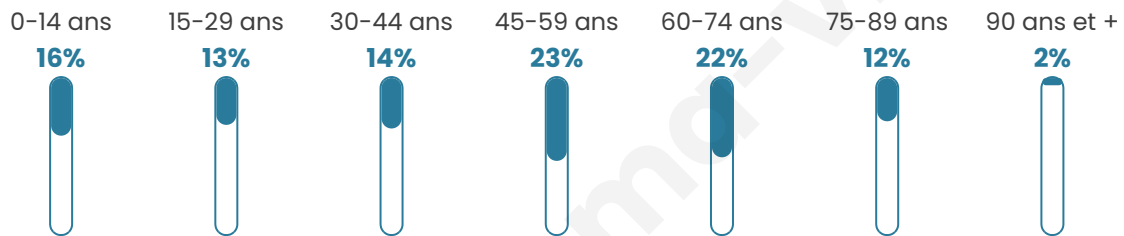
19 920 €/an

Evolution du nombre d'habitants

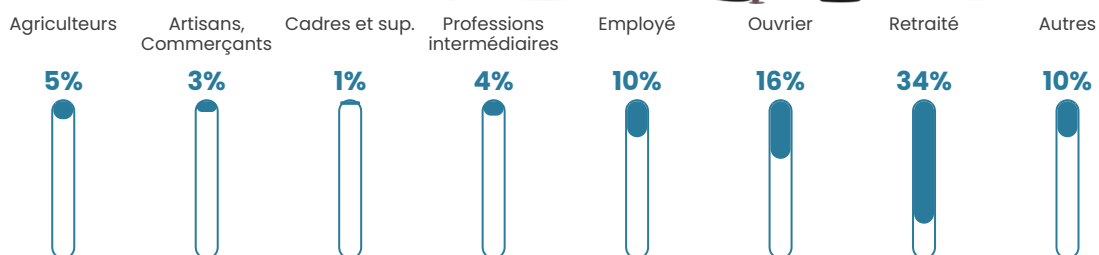


Sources : Institut national de la statistique et des études économiques (insee) selon Les dernières parutions officielles de 2024 portant sur les années 2020, 2021 et 2022.

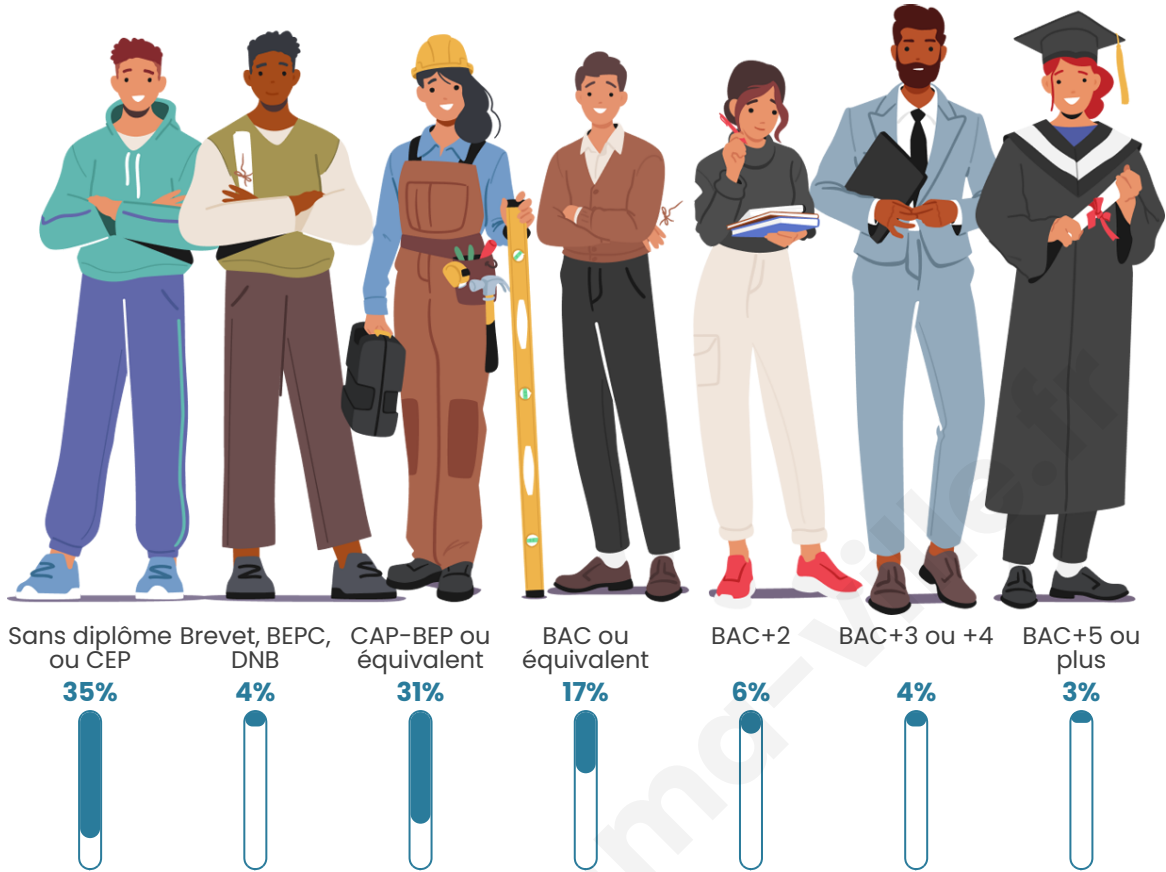
Tranche d'âge




Activité professionnelle



Niveau de diplôme




Composition des ménages





Profils électoraux

Premier tour

	Emmanuel MACRON	36.90 %
	Marine LE PEN	26.89 %
	Jean-Luc MÉLENCHON	13.27 %
	Valérie PÉCRESSÉ	5.70 %
	Yannick JADOT	3.49 %
	Nicolas DUPONT- AIGNAN	3.26 %
	Jean LASSALLE	3.03 %
	Éric ZEMMOUR	2.79 %
	Fabien ROUSSEL	2.21 %
	Philippe POUTOU	1.05 %
	Anne HIDALGO	0.81 %
	Nathalie ARTHAUD	0.58 %

Second tour

	Emmanuel MACRON	60,36 %
	Marine LE PEN	39,64 %

1 242 inscrits

Participation : 71.66%

Votes blancs : 3.93%

Votes nuls : 2.25%

1 244 inscrits

Participation : 70.82%

Votes blancs : 1.93%

Votes nuls : 0.57%

Sécurité



Agressions physiques / sexuelles

7



Cambriolages

0



Vols / dégradations

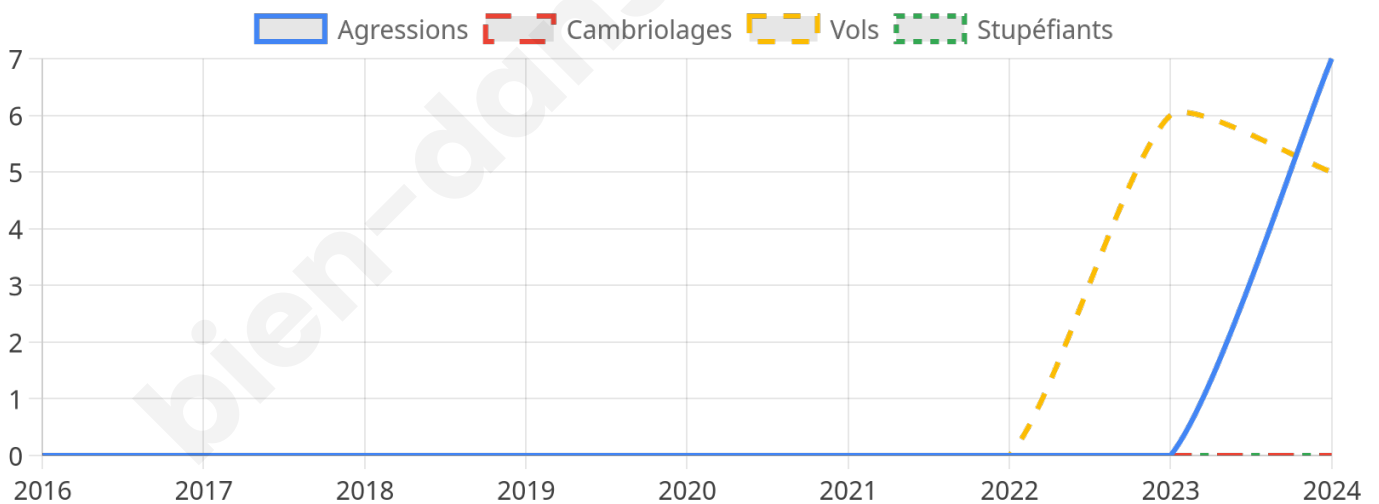
5



Stupéfiants

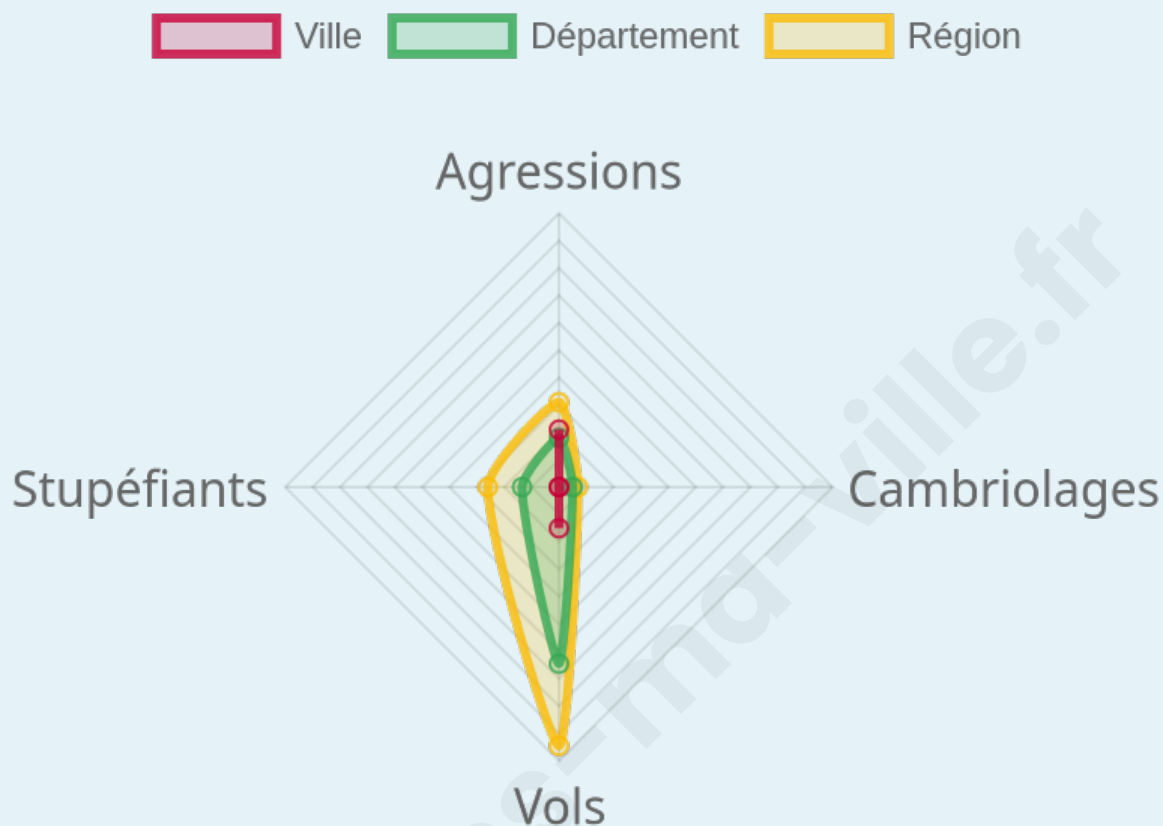
0

Evolution du nombre d'infractions



Pour comparer

(en proportion du nombre d'habitants)



Sources : Bases statistiques communale, départementale et régionale de la délinquance enregistrée par la police et la gendarmerie nationales selon les dernières parutions officielles de 2025 portant sur l'année 2024 ([data.gouv](https://data.gouv.fr)).

Agressions physiques / sexuelles : Violences sexuelles, coups et blessures volontaires intrafamiliaux, coups et blessures volontaires, autres coups, blessures volontaires et vols violents sans arme.

Cambriolages : Cambriolages de logements.

Vols : Vols avec armes, vols d'accessoires sur véhicules, vols dans les véhicules, vols de véhicules, vols sans violence contre des personnes, destructions, dégradations volontaires et escroqueries.

Stupéfiants : Trafic de stupéfiants dont (AFD) et usage de stupéfiants.

Services à la population



Commerce

Hypermarché	X <u>Saint-Hilaire-du-Harcouët</u> 13km
Supermarché	X <u>Mortain-Bocage</u> 7km
Superette	1
Boulangerie	1
Boucherie	X <u>Sourdeval</u> 9km
Restaurant	2
Garage	5
Station-service	X <u>Mortain-Bocage</u> 7km
Banque	X <u>Mortain-Bocage</u> 7km
La poste	X <u>Perriers-en-Beauficel</u> 5km
Coiffeur	1
Tabac	X <u>Noues de Sienne</u> 18km
Bars / discothèque	X <u>Romagny Fontenay</u> 6km
Bibliothèque	X <u>Saint-Hilaire-du-Harcouët</u> 12km
Cinéma	X <u>Saint-Hilaire-du-Harcouët</u> 13km
Vétérinaire	1



Santé

Pharmacie	1
Hôpital	X <u>Mortain-Bocage</u> 7km
Laboratoire d'analyses médicales	X <u>Saint-Hilaire-du-Harcouët</u> 12km
Etablissement pour handicapé	1
EHPA	X <u>Mortain-Bocage</u> 7km
Médecin	1
Dentiste	X <u>Brécey</u> 12km
Chirurgien	X <u>Mortain-Bocage</u> 9km
Dermatologue	X <u>Le Val-Saint-Père</u> 25km
Anesthésiste	X <u>Vire Normandie</u> 20km
Gastro-entérologue	X <u>Avranches</u> 24km
Gynécologue	X <u>Avranches</u> 24km
Cancérologue	X <u>Avranches</u> 24km
Neurologue	X <u>Saint-Georges-de-Reintembault</u> 26km
Ophtalmologue	X <u>Vire Normandie</u> 20km
ORL	X <u>Avranches</u> 23km
Cardiologue	X <u>Saint-Hilaire-du-Harcouët</u> 12km
Pédiatre	X <u>La Colombe</u> 24km
Pneumologue	X <u>Vire Normandie</u> 20km
Psychologue	X <u>Domfront en Poirais</u> 29km
Radiologue	X <u>Villedieu-les-Poêles-Rouffigny</u> 23km
Rhumatologue	X <u>Gavray-sur-Sienne</u> 35km
Sage-femme	X <u>Saint-Hilaire-du-Harcouët</u> 12km



Éducation

Crèche	1
Ecole maternelle Public	X <u>Brécey</u> 12km
Ecole maternelle Privé	X <u>Vitré</u> 63km
Ecole primaire Public	1
Ecole primaire Privé	X <u>Mortain-Bocage</u> 7km
Collège Public	X <u>Mortain-Bocage</u> 7km
Collège Privé	X <u>Mortain-Bocage</u> 7km
Lycée Public	X <u>Mortain-Bocage</u> 7km
Lycée Privé	X <u>Avranches</u> 25km

Sources : Base Sirene des entreprises et de leurs établissements selon les dernières parutions officielles de 2025 portant sur l'année 2024 ([data.gouv](https://data.gouv.fr)). Liste, localisation et tarifs des professionnels de santé selon les dernières parutions officielles de 2025 portant sur l'année 2024 ([opendatasoft](https://opendatasoft.com)) et FINISS Extraction du Fichier des établissements selon les dernières parutions officielles de 2025 portant sur

l'année 2024 ([data.gouv](https://data.gouv.fr)). Adresse et géolocalisation des établissements d'enseignement du premier et second degrés selon les dernières parutions officielles de 2025 portant sur l'année 2024 ([data.education.gouv](https://data.education.gouv.fr))

bien-dans-ma-ville.fr

Villes autour de Juvigny les Vallées

Ville	Habitants	Superficie	Pop densité	Pop active	Taux chômage	Revenu moyen	Prix immobilier
Le Mesnil-Adelée	157	6 km ²	26 h/km ²	50.3%	3.2%	21 570 €/an	594 €/m ²
Saint-Barthélemy	342	6 km ²	57 h/km ²	37.7%	2%	22 250 €/an	843 €/m ²
Le Mesnil-Gilbert	146	7 km ²	21 h/km ²	39.7%	3.4%	19 740 €/an	838 €/m ²
Romagny Fontenay	1 243	36 km ²	35 h/km ²	44.2%	2.8%	22 550 €/an	2 057 €/m ²
Lingeard	80	3 km ²	27 h/km ²	33.8%	1.3%	NC	731 €/m ²
Saint-Michel-de-Montjoie	342	14 km ²	24 h/km ²	36.5%	3.8%	20 080 €/an	826 €/m ²
Brouains (1 avis)	140	3 km ²	47 h/km ²	37.1%	5.7%	16 360 €/an	637 €/m ²
Le Neufbourg (1 avis)	397	2 km ²	199 h/km ²	39%	3.5%	21 650 €/an	972 €/m ²
Perriers-en-Beauficel	207	9 km ²	23 h/km ²	35.3%	2.4%	19 290 €/an	1 625 €/m ²
Mortain-Bocage (2 avis)	2 961	62 km ²	48 h/km ²	36%	4.4%	21 810 €/an	891 €/m ²
Le Mesnillard	257	9 km ²	29 h/km ²	40.5%	3.9%	20 930 €/an	2 139 €/m ²
Reffuveille	550	23 km ²	24 h/km ²	40.5%	3.3%	19 560 €/an	956 €/m ²
Beauficel	122	9 km ²	14 h/km ²	41%	2.5%	21 760 €/an	627 €/m ²
Cuves	256	9 km ²	28 h/km ²	52.3%	7.4%	19 110 €/an	944 €/m ²
Saint-Pois	454	7 km ²	65 h/km ²	33.9%	4%	19 090 €/an	1 221 €/m ²

bien-dans-ma-ville.fr



Vous aimez votre ville ? Notez-la !

Et faites-nous part de vos remarques constructives



Avec

BIEN dans
ma **VILLE** 