



Version web

# Ville de Jutigny

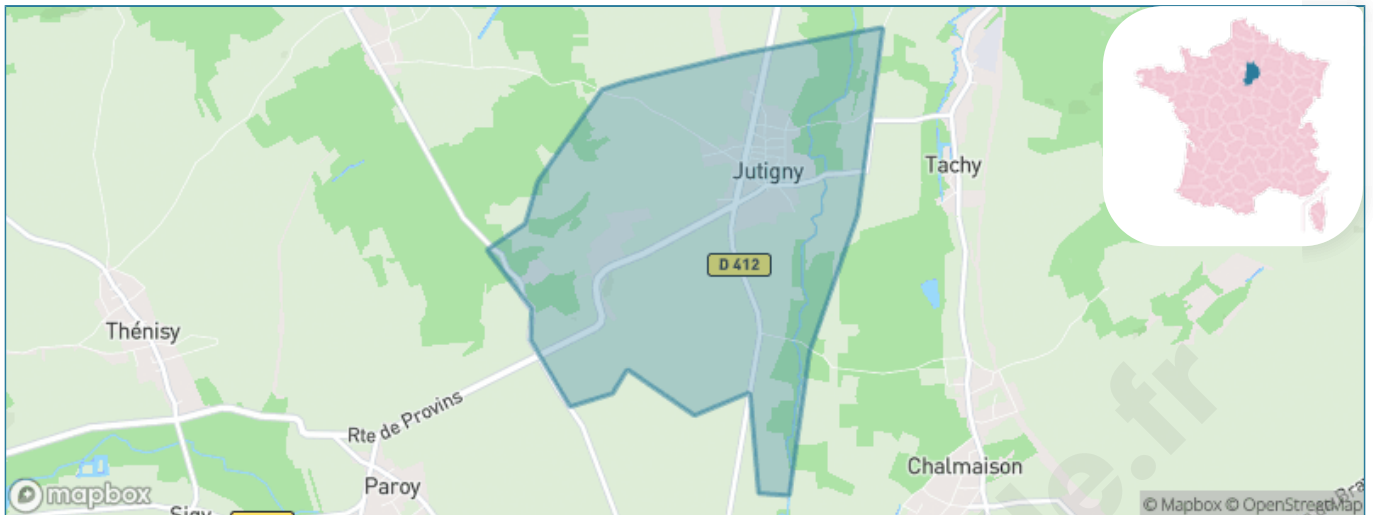
Présenté par

**BIEN** dans  
ma **VILLE** 

# Sommaire

Situation géographique .....	3
Statistiques sur la population .....	4
Evolution du nombre d'habitants .....	4
Tranche d'âge .....	5
0-14 ans .....	5
15-29 ans .....	5
30-44 ans .....	5
45-59 ans .....	5
60-74 ans .....	5
75-89 ans .....	5
90 ans et + .....	5
Activité professionnelle .....	5
Agriculteurs .....	5
Artisans, Commerçants .....	5
Cadres et sup. ....	5
Professions intermédiaires .....	5
Employé .....	5
Ouvrier .....	5
Retraité .....	5
Autres .....	5
Niveau de diplôme .....	6
Sans diplôme ou CEP .....	6
Brevet, BEPC, DNB .....	6
CAP-BEP ou équivalent .....	6
BAC ou équivalent .....	6
BAC+2 .....	6
BAC+3 ou +4 .....	6
BAC+5 ou plus .....	6
Composition des ménages .....	6
Couple sans enfant .....	6
Couple avec enfant(s) .....	6
Famille monoparentale .....	6
Colocation / Autre .....	6
Personnes seules .....	6
Profils électoraux .....	7
Premier tour .....	7
Sécurité .....	8
Evolution du nombre d'infractions .....	8
Pour comparer .....	9
Services à la population .....	10
Commerce .....	10
Éducation .....	10
Villes autour de Jutigny .....	11

# Situation géographique



## i Informations clés

- **Région :** Île-de-France
- **Département :** Seine-et-Marne
- **Code postal :** 77650
- **Superficie :** 4 km<sup>2</sup>



# Statistiques sur la population



Nombre d'habitants

**547**



Age moyen

**43 ans**



Pop active

**47%**



Taux chômage

**6.1%**



Pop densité

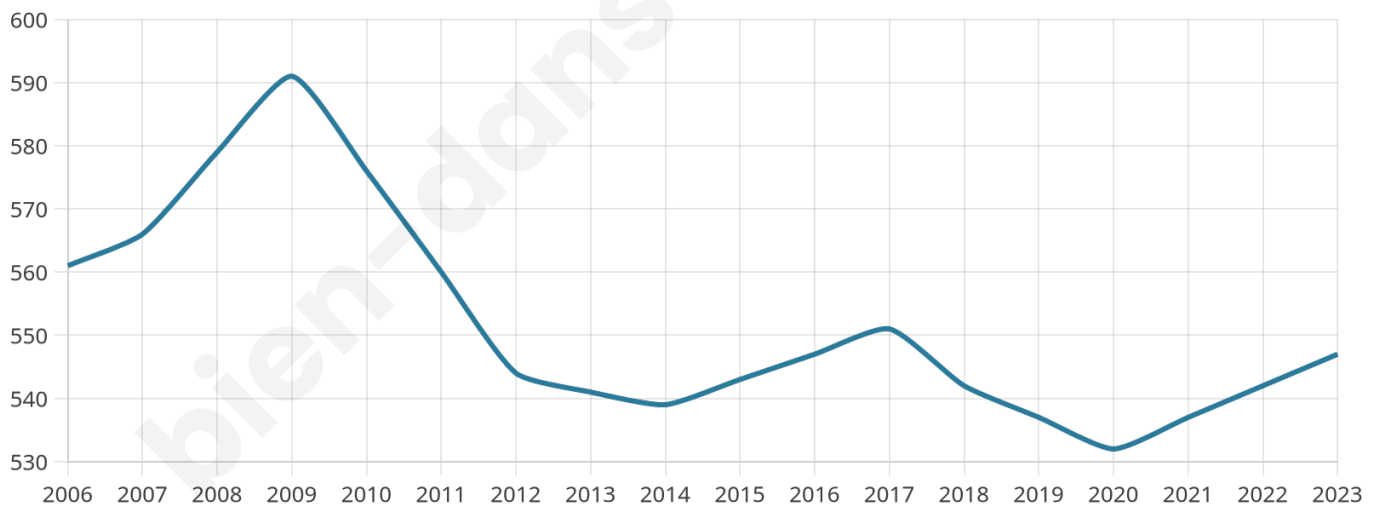
**137 h/km<sup>2</sup>**



Revenu moyen

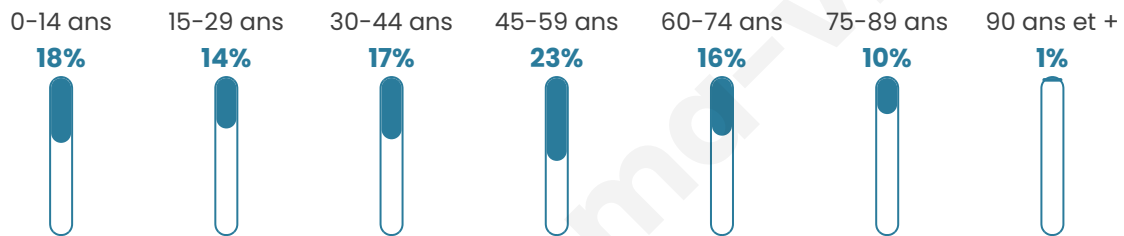
**22 030 €/an**

## Evolution du nombre d'habitants

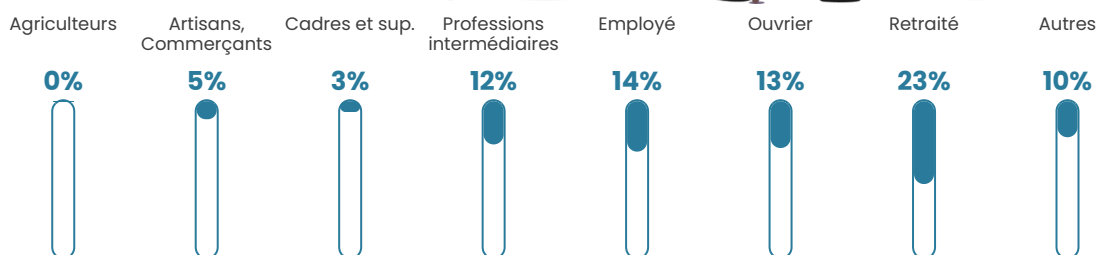


Sources : Institut national de la statistique et des études économiques (insee) selon Les dernières parutions officielles de 2024 portant sur les années 2020, 2021 et 2022.

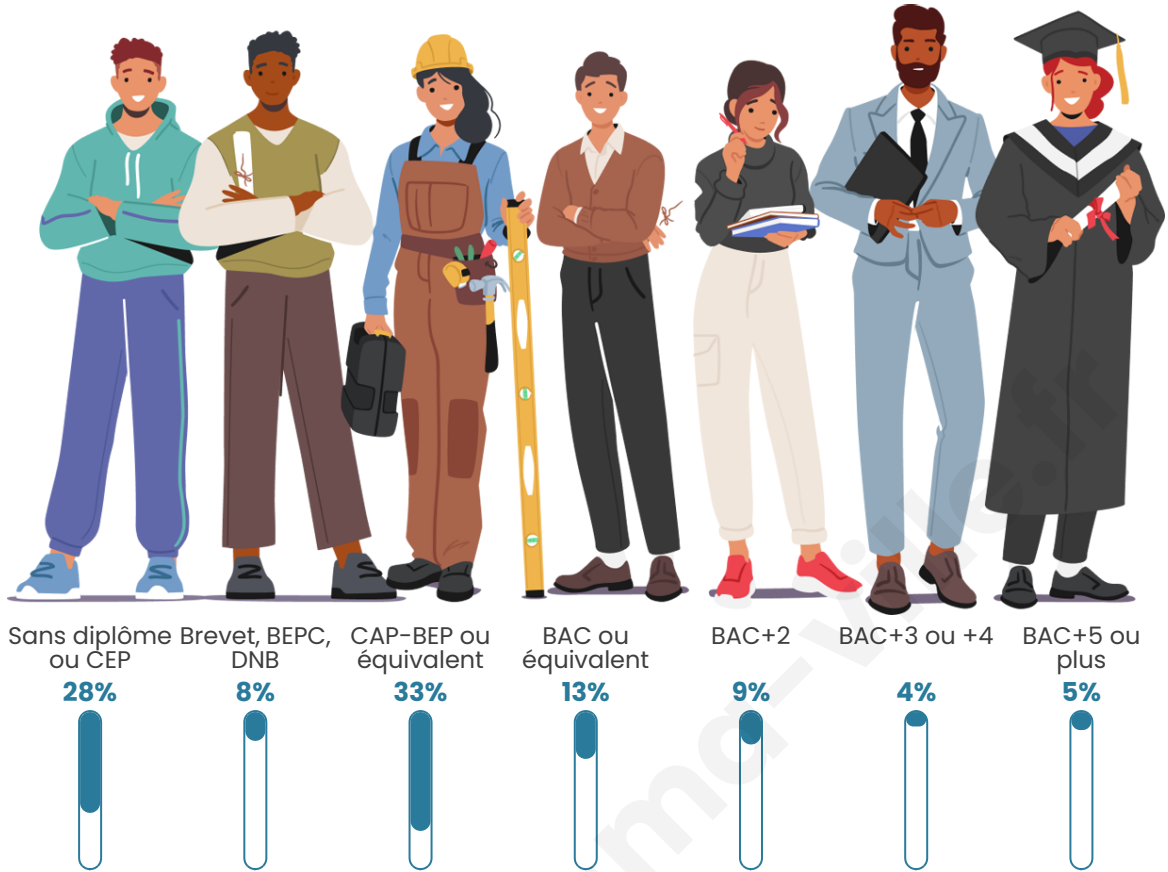
## Tranche d'âge




## Activité professionnelle



## Niveau de diplôme







## Composition des ménages



# Profils électoraux

## Premier tour

	Marine LE PEN	43.14 %
	Emmanuel MACRON	17.25 %
	Jean-Luc MÉLENCHON	15.29 %
	Éric ZEMMOUR	8.63 %
	Valérie PÉCRESSE	6.27 %
	Yannick JADOT	2.75 %
	Fabien ROUSSEL	2.35 %
	Philippe POUTOU	1.57 %
	Jean LASSALLE	1.18 %
	Anne HIDALGO	0.78 %
	Nicolas DUPONT-AIGNAN	0.78 %
	Nathalie ARTHAUD	0.00 %



### 324 inscrits

Participation : 79.94%

Votes blancs : 1.16%

Votes nuls : 0.39%

## Second tour

	Emmanuel MACRON	36,05 %
	Marine LE PEN	63,95 %

### 325 inscrits

Participation : 78.77%

Votes blancs : 7.42%

Votes nuls : 1.56%

# Sécurité



Agressions physiques / sexuelles

0



Cambriolages

0



Vols / dégradations

0



Stupéfiants

0

## Evolution du nombre d'infractions



## Pour comparer

(en proportion du nombre d'habitants)



Sources : Bases statistiques communale, départementale et régionale de la délinquance enregistrée par la police et la gendarmerie nationales selon les dernières parutions officielles de 2025 portant sur l'année 2024 ([data.gouv](https://data.gouv.fr)).

Agressions physiques / sexuelles : Violences sexuelles, coups et blessures volontaires intrafamiliaux, coups et blessures volontaires, autres coups, blessures volontaires et vols violents sans arme.

Cambriolages : Cambriolages de logements.

Vols : Vols avec armes, vols d'accessoires sur véhicules, vols dans les véhicules, vols de véhicules, vols sans violence contre des personnes, destructions, dégradations volontaires et escroqueries.

Stupéfiants : Trafic de stupéfiants dont (AFD) et usage de stupéfiants.

# Services à la population



## Commerce

Hypermarché	X <a href="#">Provins</a> 7km
Supermarché	X <a href="#">Provins</a> 7km
Superette	X <a href="#">Longueville</a> 2km
Boulangerie	X <a href="#">Longueville</a> 2km
Boucherie	X <a href="#">Longueville</a> 2km
Restaurant	<b>1</b>
Garage	<b>2</b>
Station-service	X <a href="#">Longueville</a> 2km
Banque	X <a href="#">Donnemarie-Dontilly</a> 8km
La poste	X <a href="#">Longueville</a> 2km
Coiffeur	X <a href="#">Longueville</a> 2km
Tabac	X <a href="#">Provins</a> 7km
Bars / discothèque	X <a href="#">Longueville</a> 2km
Bibliothèque	X <a href="#">Nangis</a> 17km
Cinéma	X <a href="#">Mons-en-Montois</a> 6km
Vétérinaire	X <a href="#">Provins</a> 8km



## Santé

Pharmacie	X <a href="#">Longueville</a> 2km
Hôpital	X <a href="#">Provins</a> 8km
Laboratoire d'analyses médicales	X <a href="#">Provins</a> 8km
Etablissement pour handicapé	X <a href="#">Longueville</a> 2km
EHPA	X <a href="#">Longueville</a> 2km
Médecin	X <a href="#">Longueville</a> 2km
Dentiste	X <a href="#">Sainte-Colombe</a> 4km
Chirurgien	X <a href="#">Provins</a> 7km
Dermatologue	X <a href="#">Sens</a> 34km
Anesthésiste	X <a href="#">Provins</a> 8km
Gastro-entérologue	X <a href="#">Provins</a> 8km
Gynécologue	X <a href="#">Provins</a> 8km
Cancérologue	X <a href="#">Corbeil-Essonnes</a> 59km
Neurologue	X <a href="#">Sens</a> 33km
Ophthalmologue	X <a href="#">Provins</a> 7km
ORL	X <a href="#">Provins</a> 9km
Cardiologue	X <a href="#">Provins</a> 8km
Pédiatre	X <a href="#">Provins</a> 8km
Pneumologue	X <a href="#">Fontainebleau</a> 40km
Psychologue	X <a href="#">Champigny</a> 21km
Radiologue	X <a href="#">Provins</a> 7km
Rhumatologue	X <a href="#">Provins</a> 8km
Sage-femme	X <a href="#">Provins</a> 8km



## Éducation

Crèche	X <a href="#">Chalmaison</a> 2km
Ecole maternelle Public	X <a href="#">Longueville</a> 2km
Ecole maternelle Privé	X <a href="#">Avon</a> 38km
Ecole primaire Public	<b>1</b>
Ecole primaire Privé	X <a href="#">Chalmaison</a> 1km
Collège Public	X <a href="#">Provins</a> 7km
Collège Privé	X <a href="#">Chalmaison</a> 1km
Lycée Public	X <a href="#">Provins</a> 8km
Lycée Privé	X <a href="#">Provins</a> 8km

Sources : Base Sirene des entreprises et de leurs établissements selon les dernières parutions officielles de 2025 portant sur l'année 2024 ([data.gouv](#)). Liste, localisation et tarifs des professionnels de santé selon les dernières parutions officielles de 2025 portant sur l'année 2024 ([opendatasoft](#)) et FINISS Extraction du Fichier des établissements selon les dernières parutions officielles de 2025 portant sur l'année 2024 ([data.gouv](#)). Adresse et géolocalisation des établissements d'enseignement du premier et second degrés selon les dernières parutions officielles de 2025 portant sur l'année 2024 ([data.education.gouv](#))

## Villes autour de Jutigny

Ville	Habitants	Superficie	Pop densité	Pop active	Taux chômage	Revenu moyen	Prix immobilier
Longueville	1 804	5 km <sup>2</sup>	361 h/km <sup>2</sup>	44.7%	8.3%	20 250 €/an	1 734 €/m <sup>2</sup>
Chalmaison	749	10 km <sup>2</sup>	75 h/km <sup>2</sup>	48.6%	4.8%	24 330 €/an	1 787 €/m <sup>2</sup>
Savins	617	6 km <sup>2</sup>	103 h/km <sup>2</sup>	45.7%	4.1%	24 970 €/an	1 700 €/m <sup>2</sup>
Paroy	187	4 km <sup>2</sup>	47 h/km <sup>2</sup>	36.4%	2.1%	26 470 €/an	1 480 €/m <sup>2</sup>
Sainte-Colombe (2 avis)	1 781	8 km <sup>2</sup>	223 h/km <sup>2</sup>	43.2%	5.4%	23 010 €/an	1 743 €/m <sup>2</sup>
Everly	566	8 km <sup>2</sup>	71 h/km <sup>2</sup>	54.9%	6.5%	24 140 €/an	1 546 €/m <sup>2</sup>
Thénisy	297	5 km <sup>2</sup>	59 h/km <sup>2</sup>	49.2%	4%	27 040 €/an	1 422 €/m <sup>2</sup>
Gouaix	1 299	14 km <sup>2</sup>	93 h/km <sup>2</sup>	49.2%	7.5%	22 600 €/an	1 354 €/m <sup>2</sup>
Les Ormes-sur-Voulzie	864	12 km <sup>2</sup>	72 h/km <sup>2</sup>	41.6%	4.1%	23 880 €/an	1 563 €/m <sup>2</sup>
Saint-Loup-de-Naud	848	11 km <sup>2</sup>	77 h/km <sup>2</sup>	50.1%	5.9%	23 870 €/an	1 655 €/m <sup>2</sup>
Lizines (1 avis)	174	5 km <sup>2</sup>	35 h/km <sup>2</sup>	46%	4%	23 680 €/an	1 195 €/m <sup>2</sup>
Poigny	501	6 km <sup>2</sup>	84 h/km <sup>2</sup>	49.3%	3.6%	23 050 €/an	1 256 €/m <sup>2</sup>
Sigy	66	4 km <sup>2</sup>	17 h/km <sup>2</sup>	43.9%	6.1%	NC	NC
Luisetaines	229	5 km <sup>2</sup>	46 h/km <sup>2</sup>	50.7%	5.2%	24 560 €/an	1 737 €/m <sup>2</sup>
Sognolles-en-Montois	371	10 km <sup>2</sup>	37 h/km <sup>2</sup>	56.9%	6.2%	26 200 €/an	1 592 €/m <sup>2</sup>

bien-dans-ma-ville.fr



# **Vous aimez votre ville ? Notez-la !**

Et faites-nous part de vos remarques constructives



Avec

**BIEN** dans ma **VILLE** 