



Version web

Ville de Jusix

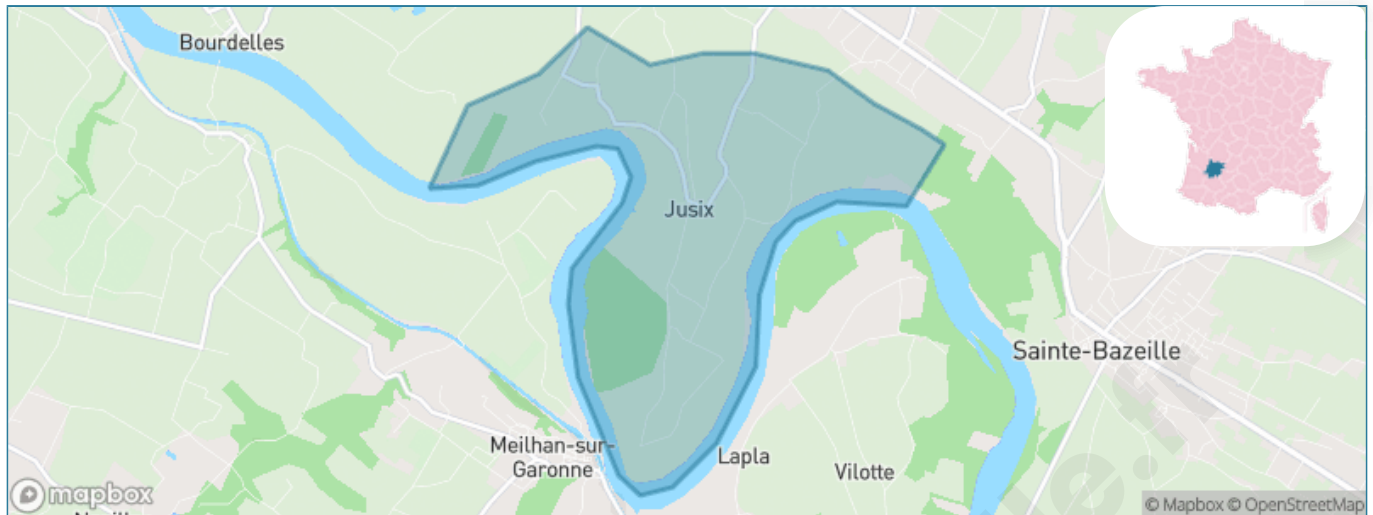
Présenté par

BIEN dans
ma **VILLE** 

Sommaire

Situation géographique	3
Statistiques sur la population	4
Evolution du nombre d'habitants	4
Tranche d'âge	5
0-14 ans	5
15-29 ans	5
30-44 ans	5
45-59 ans	5
60-74 ans	5
75-89 ans	5
90 ans et +	5
Activité professionnelle	5
Agriculteurs	5
Artisans, Commerçants	5
Cadres et sup.	5
Professions intermédiaires	5
Employé	5
Ouvrier	5
Retraité	5
Autres	5
Niveau de diplôme	6
Sans diplôme ou CEP	6
Brevet, BEPC, DNB	6
CAP-BEP ou équivalent	6
BAC ou équivalent	6
BAC+2	6
BAC+3 ou +4	6
BAC+5 ou plus	6
Composition des ménages	6
Couple sans enfant	6
Couple avec enfant(s)	6
Famille monoparentale	6
Colocation / Autre	6
Personnes seules	6
Profils électoraux	7
Premier tour	7
Sécurité	8
Evolution du nombre d'infractions	8
Pour comparer	9
Services à la population	10
Commerce	10
Éducation	10
Villes autour de Jusix	11

Situation géographique



i Informations clés

- **Région** : Nouvelle-Aquitaine
- **Département** : Lot-et-Garonne
- **Code postal** : 47200
- **Superficie** : 7 km²



LOT-ET-GARONNE
Le Département



Statistiques sur la population



Nombre d'habitants

96



Age moyen

44 ans



Pop active

45.8%



Taux chômage

12.3%



Pop densité

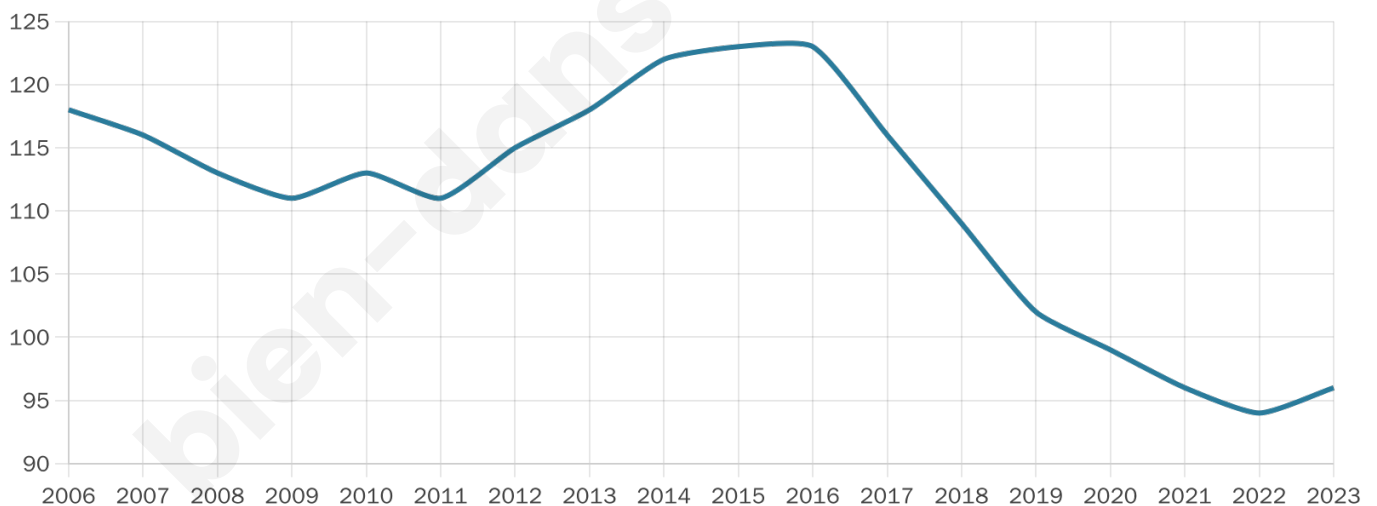
14 h/km²



Revenu moyen

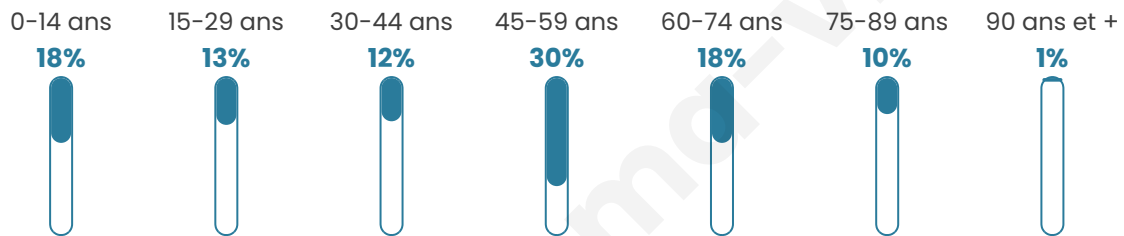
19 490 €/an

Evolution du nombre d'habitants

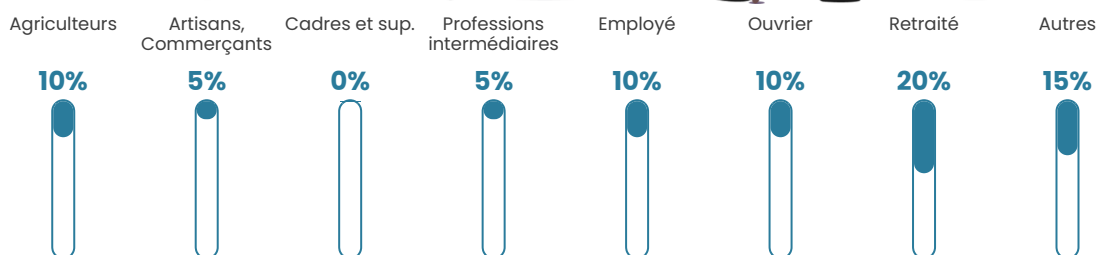


Sources : Institut national de la statistique et des études économiques (insee) selon Les dernières parutions officielles de 2024 portant sur les années 2020, 2021 et 2022.

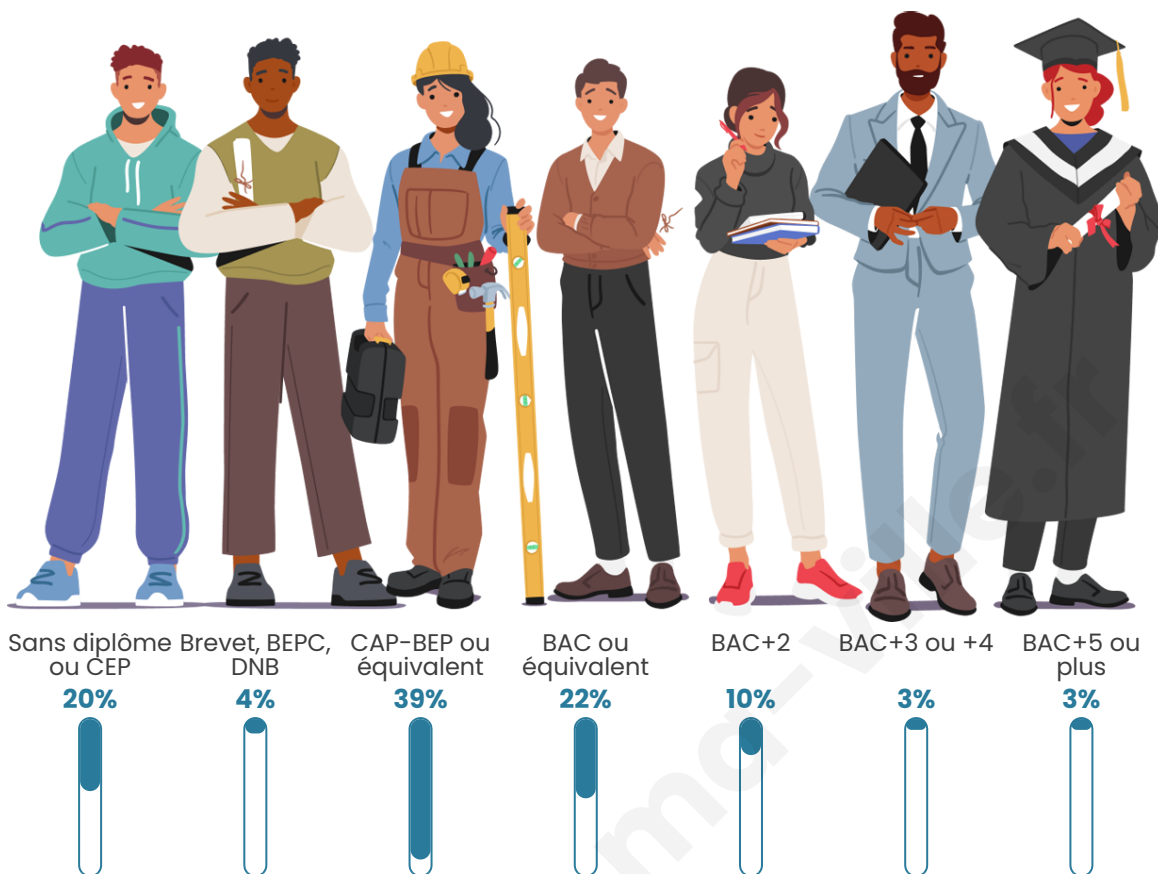
Tranche d'âge




Activité professionnelle



Niveau de diplôme















Composition des ménages



Profils électoraux

Premier tour

	Marine LE PEN	25.00 %
	Emmanuel MACRON	22.06 %
	Jean LASSALLE	17.65 %
	Jean-Luc MÉLENCHON	10.29 %
	Anne HIDALGO	5.88 %
	Valérie PÉCRESSÉ	5.88 %
	Nicolas DUPONT-AIGNAN	5.88 %
	Éric ZEMMOUR	2.94 %
	Yannick JADOT	2.94 %
	Philippe POUTOU	1.47 %
	Nathalie ARTHAUD	0.00 %
	Fabien ROUSSEL	0.00 %



88 inscrits

Participation : 80.68%

Votes blancs : 2.82%

Votes nuls : 1.41%

Second tour

	Emmanuel MACRON	43,55 %
	Marine LE PEN	56,45 %

88 inscrits

Participation : 85.23%

Votes blancs : 10.67%

Votes nuls : 6.67%

Sécurité



Agressions physiques / sexuelles

0



Cambriolages

0



Vols / dégradations

0



Stupéfiants

0

Evolution du nombre d'infractions



Pour comparer

(en proportion du nombre d'habitants)



Sources : Bases statistiques communale, départementale et régionale de la délinquance enregistrée par la police et la gendarmerie nationales selon les dernières parutions officielles de 2025 portant sur l'année 2024 ([data.gouv](https://data.gouv.fr)).

Agressions physiques / sexuelles : Violences sexuelles, coups et blessures volontaires intrafamiliaux, coups et blessures volontaires, autres coups, blessures volontaires et vols violents sans arme.

Cambriolages : Cambriolages de logements.

Vols : Vols avec armes, vols d'accessoires sur véhicules, vols dans les véhicules, vols de véhicules, vols sans violence contre des personnes, destructions, dégradations volontaires et escroqueries.

Stupéfiants : Trafic de stupéfiants dont (AFD) et usage de stupéfiants.

Services à la population



Commerce

Hypermarché	X Marmande 6km
Supermarché	X Sainte-Bazeille 3km
Superette	X Meilhan-sur-Garonne 3km
Boulangerie	X Sainte-Bazeille 2km
Boucherie	X Lamothe-Landerron 3km
Restaurant	X Sainte-Bazeille 2km
Garage	X Saint-Martin-Petit 2km
Station-service	X Sainte-Bazeille 3km
Banque	X Sainte-Bazeille 2km
La poste	X Couthures-sur-Garonne 1km
Coiffeur	X Sainte-Bazeille 2km
Tabac	X Sainte-Bazeille 2km
Bars / discothèque	X Sainte-Bazeille 2km
Bibliothèque	X Beaupuy 6km
Cinéma	X Marmande 9km
Vétérinaire	X Sainte-Bazeille 2km



Santé

Pharmacie	X Sainte-Bazeille 2km
Hôpital	X Marmande 9km
Laboratoire d'analyses médicales	X Marmande 7km
Etablissement pour handicapé EHPA	X Lamothe-Landerron 3km
Médecin	X Lamothe-Landerron 3km
Dentiste	X Marmande 8km
Chirurgien	X Marmande 7km
Dermatologue	X Grignols 18km
Anesthésiste	X Langon 24km
Gastro-entérologue	X Langon 25km
Gynécologue	X Grignols 18km
Cancérologue	X Langon 24km
Neurologue	X Grignols 18km
Ophthalmologue	X Sainte-Bazeille 2km
ORL	X Marmande 10km
Cardiologue	X La Réole 9km
Pédiatre	X Grignols 18km
Pneumologue	X Lagupie 5km
Psychologue	X Grignols 18km
Radiologue	X Marmande 9km
Rhumatologue	X Marmande 9km
Sage-femme	X Lamothe-Landerron 3km



Éducation

Crèche	X Sainte-Bazeille 2km
Ecole maternelle Public	X Sainte-Bazeille 3km
Ecole maternelle Privé	X La Brède 49km
Ecole primaire Public	X Sainte-Bazeille 2km
Ecole primaire Privé	X Sainte-Bazeille 2km
Collège Public	X Marmande 8km
Collège Privé	X Meilhan-sur-Garonne 4km
Lycée Public	X Marmande 8km
Lycée Privé	X Meilhan-sur-Garonne 4km

Sources : Base Sirene des entreprises et de leurs établissements selon les dernières parutions officielles de 2025 portant sur l'année 2024 ([data.gouv](#)). Liste, localisation et tarifs des professionnels de santé selon les dernières parutions officielles de 2025 portant sur l'année 2024 ([opendatasoft](#)) et FINISS Extraction du Fichier des établissements selon les dernières parutions officielles de 2025 portant sur l'année 2024 ([data.gouv](#)). Adresse et géolocalisation des établissements d'enseignement du premier et second degrés selon les dernières parutions officielles de 2025 portant sur l'année 2024 ([data.education.gouv](#))

Villes autour de Jusix

Ville	Habitants	Superficie	Pop densité	Pop active	Taux chômage	Revenu moyen	Prix immobilier
Lamothe-Landerron	1 114	9 km ²	124 h/km ²	44.5%	6.9%	19 290 €/an	1 122 €/m ²
Couthures-sur-Garonne	365	7 km ²	52 h/km ²	44.4%	8.2%	18 850 €/an	954 €/m ²
Sainte-Bazeille	3 171	20 km ²	159 h/km ²	42.4%	5.5%	21 140 €/an	1 412 €/m ²
Meilhan-sur-Garonne (3 avis)	1 326	28 km ²	47 h/km ²	42.3%	5.6%	20 060 €/an	1 174 €/m ²
Saint-Martin-Petit	620	6 km ²	103 h/km ²	49.7%	4.7%	21 950 €/an	1 390 €/m ²
Hure (1 avis)	569	7 km ²	81 h/km ²	45.5%	4.2%	21 100 €/an	1 093 €/m ²
Mongauzy	667	6 km ²	111 h/km ²	42.6%	5.2%	20 020 €/an	937 €/m ²
Saint-Michel-de-Lapujade	211	7 km ²	30 h/km ²	48.8%	4.7%	21 080 €/an	895 €/m ²
Gaujac	241	7 km ²	34 h/km ²	42.7%	4.1%	19 670 €/an	800 €/m ²
Bourdelles	97	7 km ²	14 h/km ²	49.5%	10.3%	NC	809 €/m ²
Lagupie (1 avis)	680	8 km ²	85 h/km ²	45.3%	3.2%	24 110 €/an	1 597 €/m ²
Fossès-et-Baleyssac	222	9 km ²	25 h/km ²	48.2%	3.6%	21 270 €/an	1 361 €/m ²
Marcellus	892	11 km ²	81 h/km ²	45.1%	5.4%	21 840 €/an	1 313 €/m ²
Noaillac	552	7 km ²	79 h/km ²	43.5%	5.1%	21 980 €/an	1 293 €/m ²
Montagoudin	165	3 km ²	55 h/km ²	43.6%	6.7%	20 740 €/an	1 643 €/m ²

bien-dans-ma-ville.fr



Vous aimez votre ville ? Notez-la !

Et faites-nous part de vos remarques constructives



Avec

BIEN dans ma **VILLE** 