



Version web

Ville de Jumencourt

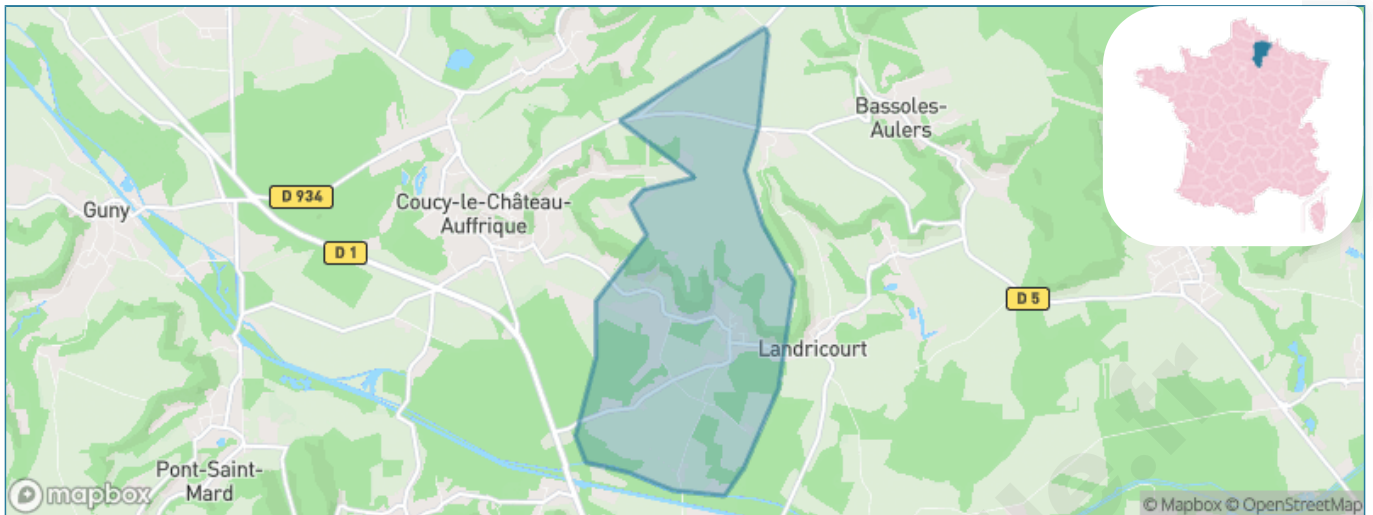
Présenté par

BIEN dans
ma **VILLE** 

Sommaire

Situation géographique	3
Statistiques sur la population	4
Evolution du nombre d'habitants	4
Tranche d'âge	5
0-14 ans	5
15-29 ans	5
30-44 ans	5
45-59 ans	5
60-74 ans	5
75-89 ans	5
90 ans et +	5
Activité professionnelle	5
Agriculteurs	5
Artisans, Commerçants	5
Cadres et sup.	5
Professions intermédiaires	5
Employé	5
Ouvrier	5
Retraité	5
Autres	5
Niveau de diplôme	6
Sans diplôme ou CEP	6
Brevet, BEPC, DNB	6
CAP-BEP ou équivalent	6
BAC ou équivalent	6
BAC+2	6
BAC+3 ou +4	6
BAC+5 ou plus	6
Composition des ménages	6
Couple sans enfant	6
Couple avec enfant(s)	6
Famille monoparentale	6
Colocation / Autre	6
Personnes seules	6
Profils électoraux	7
Premier tour	7
Sécurité	8
Evolution du nombre d'infractions	8
Pour comparer	9
Services à la population	10
Commerce	10
Éducation	10
Villes autour de Jumencourt	11

Situation géographique



i Informations clés

- **Région** : Hauts-de-France
- **Département** : Aisne
- **Code postal** : 02380
- **Superficie** : 6 km²



Statistiques sur la population



Nombre d'habitants

120



Age moyen

40 ans



Pop active

52.5%



Taux chômage

11.3%



Pop densité

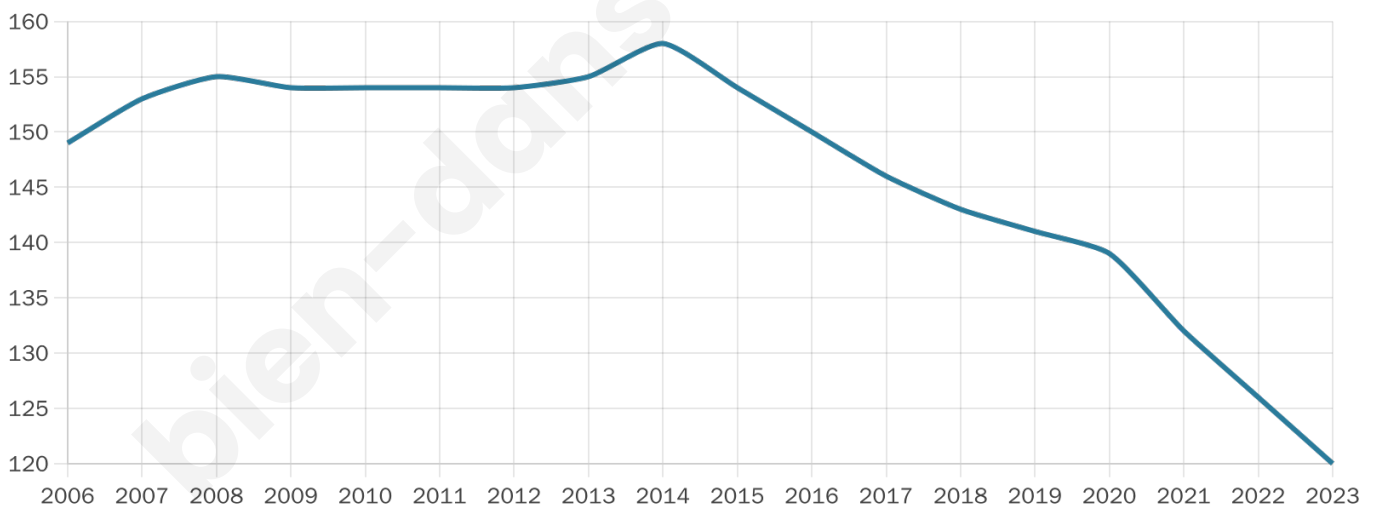
20 h/km²



Revenu moyen

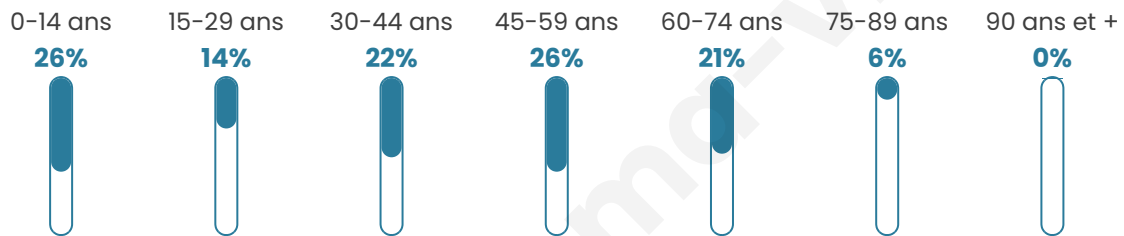
22 350 €/an

Evolution du nombre d'habitants

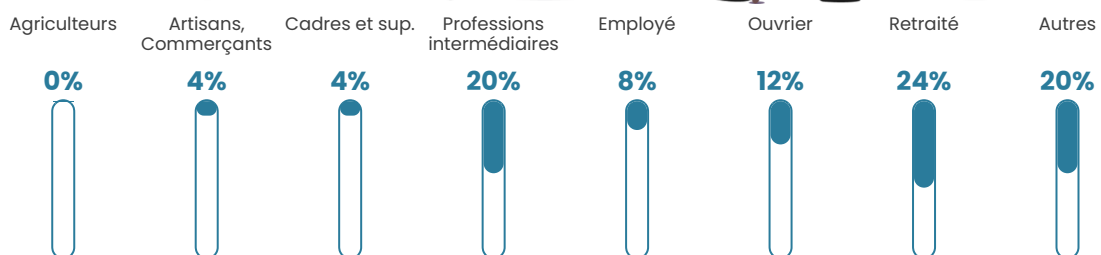


Sources : Institut national de la statistique et des études économiques (insee) selon Les dernières parutions officielles de 2024 portant sur les années 2020, 2021 et 2022.

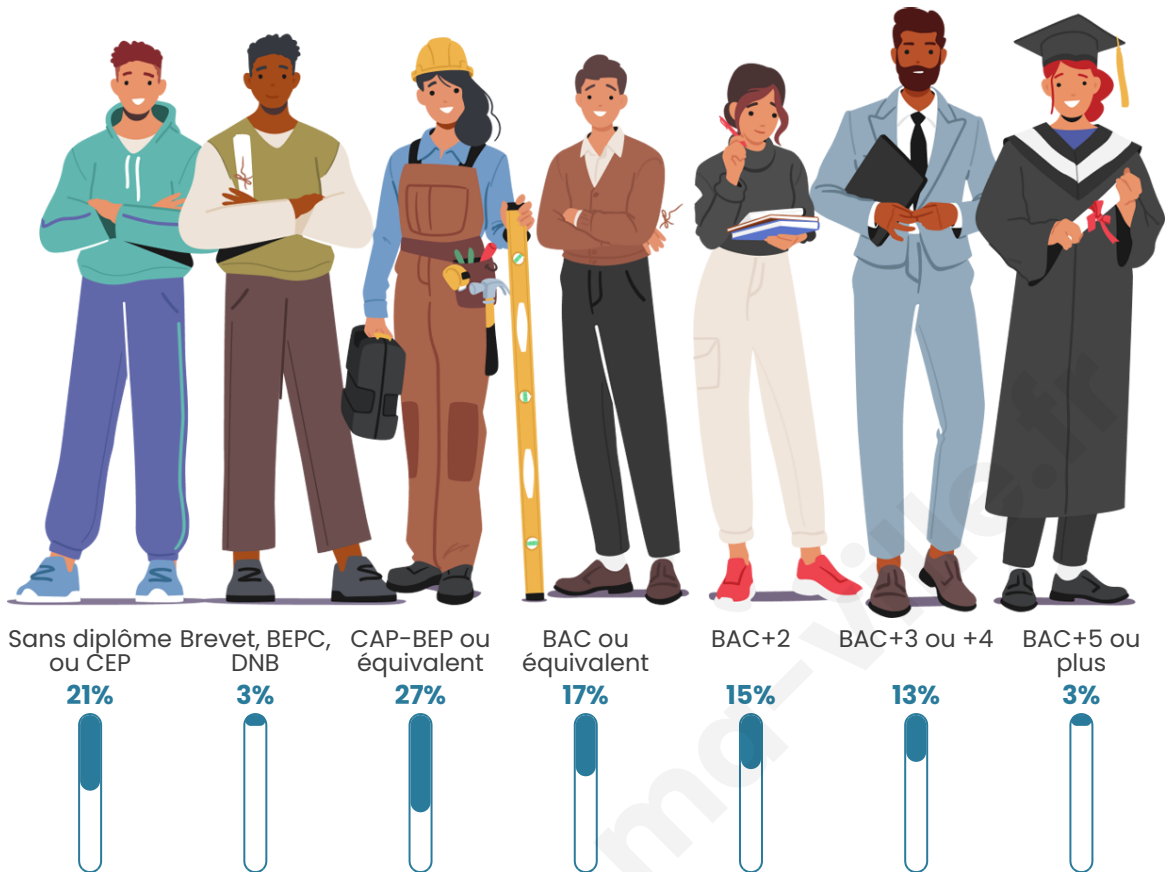
Tranche d'âge




Activité professionnelle



Niveau de diplôme



Composition des ménages





Profils électoraux

Premier tour

	Marine LE PEN	44.44 %
	Emmanuel MACRON	16.05 %
	Éric ZEMMOUR	11.11 %
	Jean-Luc MÉLENCHON	9.88 %
	Yannick JADOT	7.41 %
	Jean LASSALLE	2.47 %
	Valérie PÉCRESSE	2.47 %
	Philippe POUTOU	2.47 %
	Nicolas DUPONT-AIGNAN	2.47 %
	Fabien ROUSSEL	1.23 %
	Nathalie ARTHAUD	0.00 %
	Anne HIDALGO	0.00 %

Second tour

	Emmanuel MACRON	37,21 %
	Marine LE PEN	62,79 %

124 inscrits

Participation : 74.19%

Votes blancs : 4.35%

Votes nuls : 2.17%

124 inscrits

Participation : 66.94%

Votes blancs : 1.20%

Votes nuls : 1.20%

Sécurité



Agressions physiques / sexuelles

0



Cambriolages

0



Vols / dégradations

0



Stupéfiants

0

Evolution du nombre d'infractions



Pour comparer

(en proportion du nombre d'habitants)



Sources : Bases statistiques communale, départementale et régionale de la délinquance enregistrée par la police et la gendarmerie nationales selon les dernières parutions officielles de 2025 portant sur l'année 2024 ([data.gouv](https://data.gouv.fr)).

Agressions physiques / sexuelles : Violences sexuelles, coups et blessures volontaires intrafamiliaux, coups et blessures volontaires, autres coups, blessures volontaires et vols violents sans arme.

Cambriolages : Cambriolages de logements.

Vols : Vols avec armes, vols d'accessoires sur véhicules, vols dans les véhicules, vols de véhicules, vols sans violence contre des personnes, destructions, dégradations volontaires et escroqueries.

Stupéfiants : Trafic de stupéfiants dont (AFD) et usage de stupéfiants.

Services à la population



Commerce

Hypermarché	X Soissons 15km
Supermarché	X Étrépagny 6km
Superette	X Coucy-le-Château-Auffrique 3km
Boulangerie	X Coucy-le-Château-Auffrique 3km
Boucherie	X Saint-Gobain 9km
Restaurant	X Coucy-le-Château-Auffrique 2km
Garage	X Coucy-le-Château-Auffrique 2km
Station-service	X Crécy-au-Mont 4km
Banque	X Anizy-le-Grand 7km
La poste	X Leuilly-sous-Coucy 4km
Coiffeur	X Coucy-le-Château-Auffrique 2km
Tabac	X Folembray 5km
Bars / discothèque	X Coucy-le-Château-Auffrique 2km
Bibliothèque	X Folembray 5km
Cinéma	X Saint-Gobain 9km
Vétérinaire	X Crouy 13km



Santé

Pharmacie	X Coucy-le-Château-Auffrique 3km
Hôpital	X Saint-Gobain 11km
Laboratoire d'analyses médicales	X Chauny 14km
Etablissement pour handicapé	X Crouy 12km
EHPA	X Coucy-le-Château-Auffrique 2km
Médecin	X Folembray 5km
Dentiste	X Pinon 8km
Chirurgien	X Folembray 5km
Dermatologue	X Soissons 16km
Anesthésiste	X Soissons 15km
Gastro-entérologue	X Chauny 15km
Gynécologue	X Chauny 15km
Cancérologue	X Chauny 15km
Neurologue	X Soissons 16km
Ophtalmologue	X Chauny 15km
ORL	X Chauny 15km
Cardiologue	X Sinceny 12km
Pédiatre	X Viry-Noureuil 14km
Pneumologue	X Chauny 15km
Psychologue	X Chauny 15km
Radiologue	X Chauny 15km
Rhumatologue	X Soissons 15km
Sage-femme	X Sinceny 12km



Éducation

Crèche	X Coucy-le-Château-Auffrique 2km
Ecole maternelle Public	X Coucy-le-Château-Auffrique 2km
Ecole maternelle Privé	X Soissons 16km
Ecole primaire Public	X Coucy-le-Château-Auffrique 3km
Ecole primaire Privé	X Guny 6km
Collège Public	X Coucy-le-Château-Auffrique 3km
Collège Privé	X Guny 6km
Lycée Public	X Coucy-la-Ville 3km
Lycée Privé	X Chauny 15km

Sources : Base Sirene des entreprises et de leurs établissements selon les dernières parutions officielles de 2025 portant sur l'année 2024 ([data.gouv](#)). Liste, localisation et tarifs des professionnels de santé selon les dernières parutions officielles de 2025 portant sur l'année 2024 ([opendatasoft](#)) et FINISS Extraction du Fichier des établissements selon les dernières parutions officielles de 2025 portant sur l'année 2024 ([data.gouv](#)). Adresse et géolocalisation des établissements d'enseignement du premier et second degrés selon les dernières parutions officielles de 2025 portant sur l'année 2024 ([data.education.gouv](#))

Villes autour de Jumencourt

Ville	Habitants	Superficie	Pop densité	Pop active	Taux chômage	Revenu moyen	Prix immobilier
Coucy-le-Château-Auffrique (1 avis)	990	11 km ²	90 h/km ²	43%	4.7%	22 120 €/an	1 240 €/m ²
Coucy-la-Ville (1 avis)	194	6 km ²	32 h/km ²	43.3%	4.6%	20 440 €/an	1 433 €/m ²
Landricourt	126	5 km ²	25 h/km ²	53.2%	4.8%	24 000 €/an	1 288 €/m ²
Quincy-Basse	53	3 km ²	18 h/km ²	43.4%	1.9%	NC	406 €/m ²
Verneuil-sous-Coucy	139	4 km ²	35 h/km ²	40.3%	3.6%	22 440 €/an	1 082 €/m ²
Bassoles-Aulers	131	7 km ²	19 h/km ²	45.8%	8.4%	22 970 €/an	962 €/m ²
Leuilly-sous-Coucy	455	12 km ²	38 h/km ²	47.7%	6.8%	23 010 €/an	900 €/m ²
Crécy-au-Mont	335	11 km ²	30 h/km ²	42.4%	6.3%	20 610 €/an	1 187 €/m ²
Fresnes-sous-Coucy (1 avis)	160	7 km ²	23 h/km ²	50.6%	8.1%	20 060 €/an	1 591 €/m ²
Brancourt-en-Laonnois	702	6 km ²	117 h/km ²	46.4%	5.7%	23 310 €/an	1 032 €/m ²
Pont-Saint-Mard	176	6 km ²	29 h/km ²	51.7%	5.7%	21 880 €/an	1 364 €/m ²
Prémontré	594	8 km ²	74 h/km ²	41.4%	5.9%	22 840 €/an	1 176 €/m ²
Vauxaillon (1 avis)	498	13 km ²	38 h/km ²	53.8%	6.2%	22 250 €/an	759 €/m ²
Guny	357	9 km ²	40 h/km ²	47.9%	6.4%	21 020 €/an	942 €/m ²
Septvaux	179	8 km ²	22 h/km ²	48%	4.5%	23 120 €/an	795 €/m ²

bien-dans-ma-ville.fr



Vous aimez votre ville ? Notez-la !

Et faites-nous part de vos remarques constructives



Avec

BIEN dans ma **VILLE** 