



Version web

Ville de Julianges

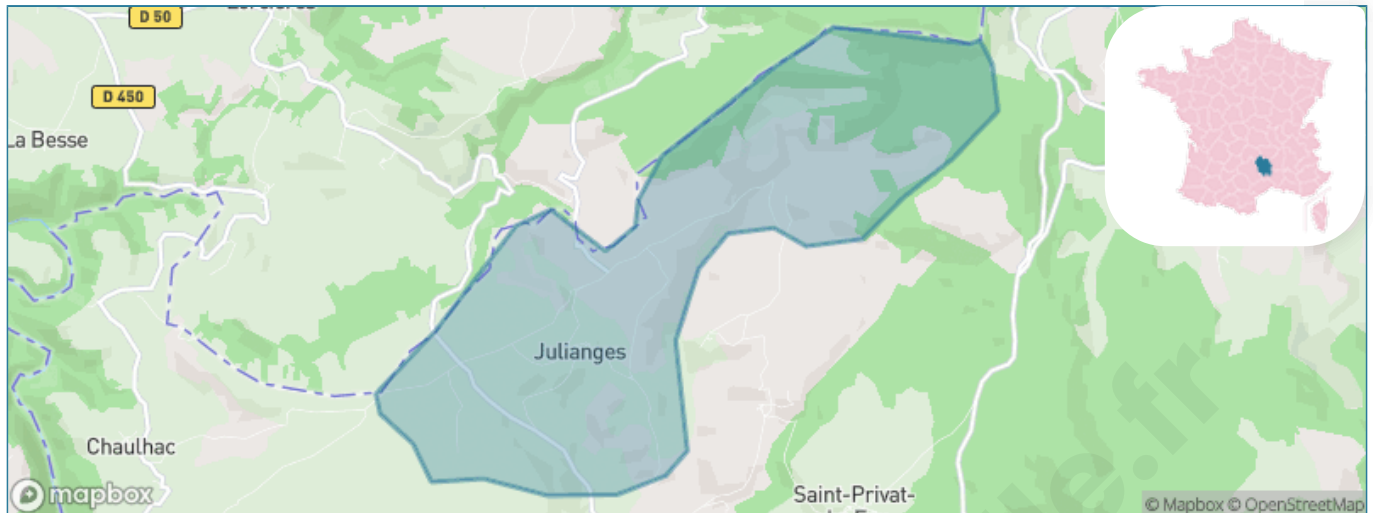
Présenté par

BIEN dans
ma **VILLE** 

Sommaire

Situation géographique	3
Statistiques sur la population	4
Evolution du nombre d'habitants	4
Tranche d'âge	5
0-14 ans	5
15-29 ans	5
30-44 ans	5
45-59 ans	5
60-74 ans	5
75-89 ans	5
90 ans et +	5
Activité professionnelle	5
Agriculteurs	5
Artisans, Commerçants	5
Cadres et sup.	5
Professions intermédiaires	5
Employé	5
Ouvrier	5
Retraité	5
Autres	5
Niveau de diplôme	6
Sans diplôme ou CEP	6
Brevet, BEPC, DNB	6
CAP-BEP ou équivalent	6
BAC ou équivalent	6
BAC+2	6
BAC+3 ou +4	6
BAC+5 ou plus	6
Composition des ménages	6
Couple sans enfant	6
Couple avec enfant(s)	6
Famille monoparentale	6
Colocation / Autre	6
Personnes seules	6
Profils électoraux	7
Premier tour	7
Sécurité	8
Evolution du nombre d'infractions	8
Pour comparer	9
Services à la population	10
Commerce	10
Éducation	10
Villes autour de Julianges	12

Situation géographique



i Informations clés

- **Région** : Occitanie
- **Département** : Lozère
- **Code postal** : 48140
- **Superficie** : 9 km²



Statistiques sur la population



Nombre d'habitants

50



Age moyen

56 ans



Pop active

44%



Taux chômage

3.7%



Pop densité

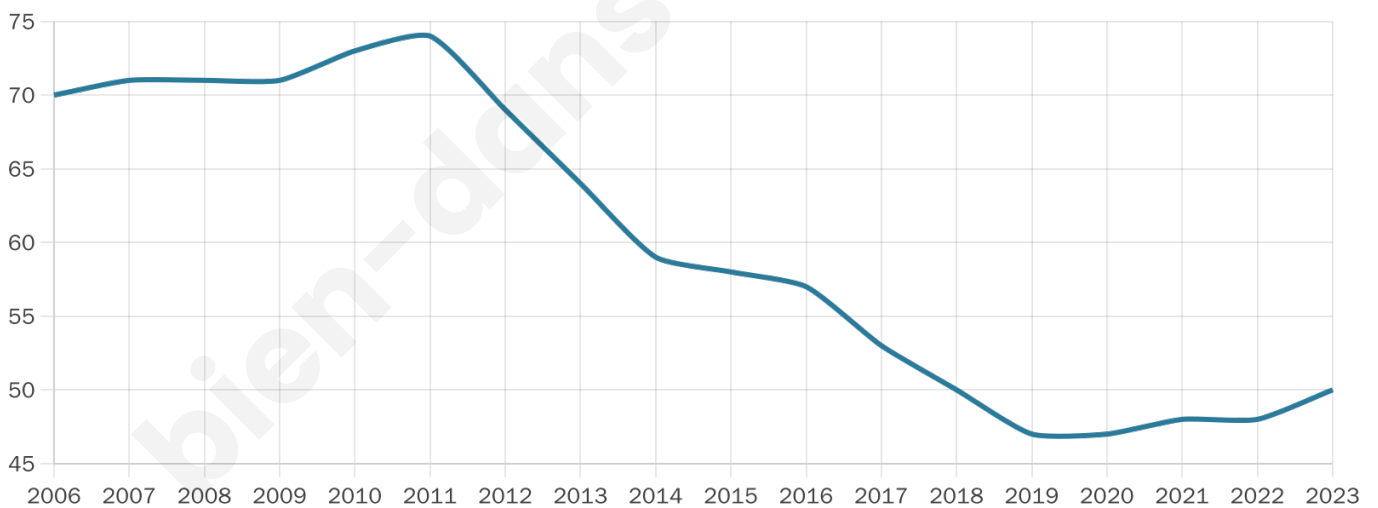
6 h/km²



Revenu moyen

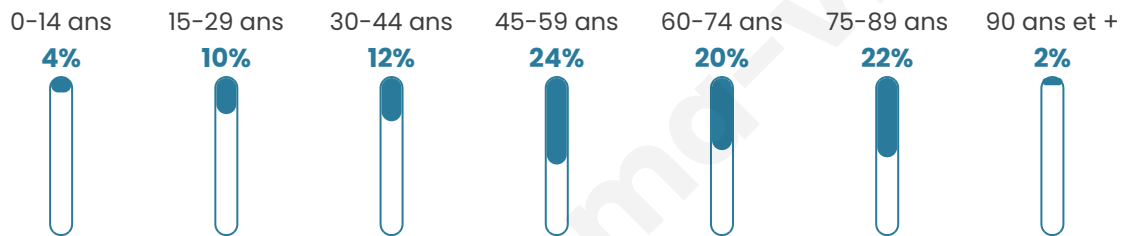
NC

Evolution du nombre d'habitants

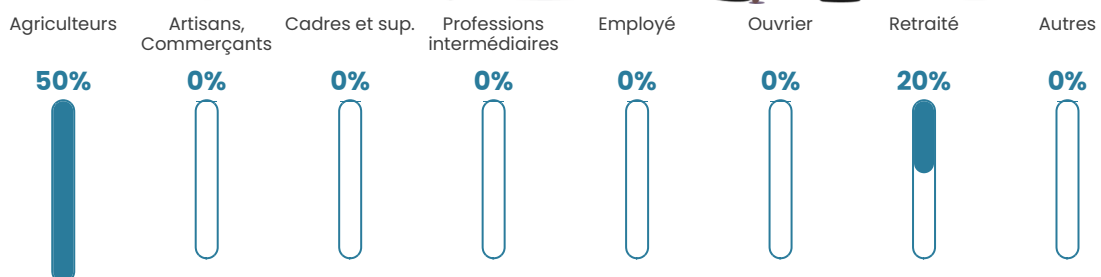


Sources : Institut national de la statistique et des études économiques (insee) selon Les dernières parutions officielles de 2024 portant sur les années 2020, 2021 et 2022.

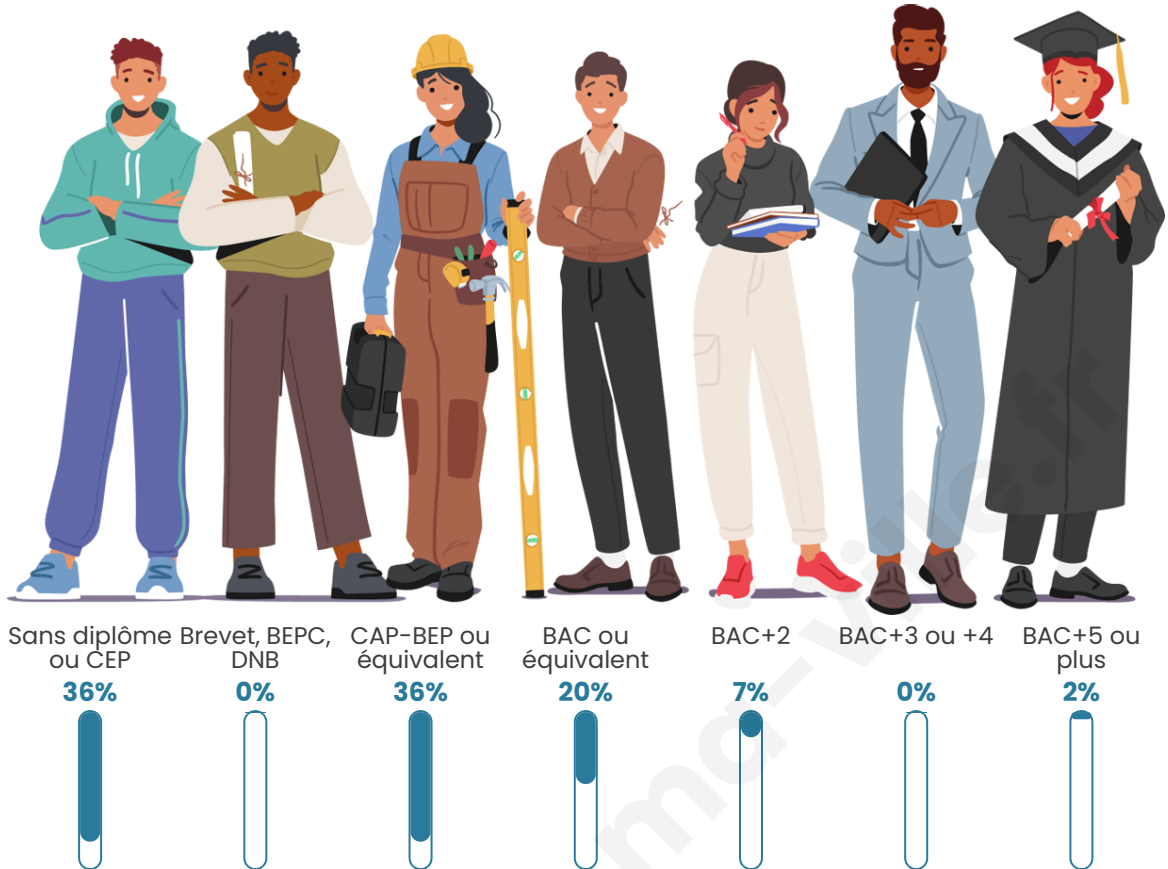
Tranche d'âge




Activité professionnelle



Niveau de diplôme















Composition des ménages



Profils électoraux

Premier tour

	Marine LE PEN	30.43 %
	Jean LASSALLE	21.74 %
	Emmanuel MACRON	19.57 %
	Éric ZEMMOUR	8.70 %
	Jean-Luc MÉLENCHON	6.52 %
	Valérie PÉCRESSÉ	4.35 %
	Nicolas DUPONT-AIGNAN	4.35 %
	Nathalie ARTHAUD	2.17 %
	Fabien ROUSSEL	2.17 %
	Anne HIDALGO	0.00 %
	Yannick JADOT	0.00 %
	Philippe POUTOU	0.00 %



63 inscrits

Participation : 74.6%

Votes blancs : 2.13%

Votes nuls : 0.00%

Second tour

	Emmanuel MACRON	38,64 %
	Marine LE PEN	61,36 %

63 inscrits

Participation : 79.37%

Votes blancs : 6%

Votes nuls : 6%

Sécurité



Agressions physiques / sexuelles

0



Cambriolages

0



Vols / dégradations

0



Stupéfiants

0

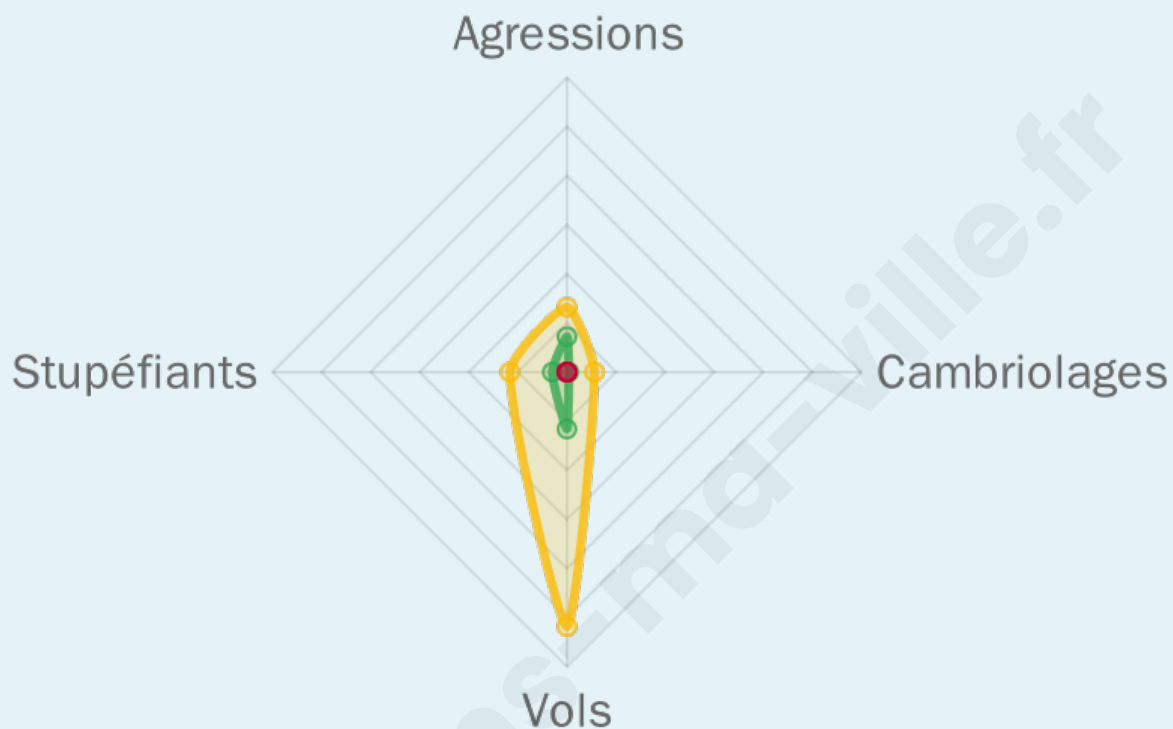
Evolution du nombre d'infractions



Pour comparer

(en proportion du nombre d'habitants)

■ Ville ■ Département ■ Région



Sources : Bases statistiques communale, départementale et régionale de la délinquance enregistrée par la police et la gendarmerie nationales selon les dernières parutions officielles de 2025 portant sur l'année 2024 ([data.gouv](https://data.gouv.fr)).

Agressions physiques / sexuelles : Violences sexuelles, coups et blessures volontaires intrafamiliaux, coups et blessures volontaires, autres coups, blessures volontaires et vols violents sans arme.

Cambriolages : Cambriolages de logements.

Vols : Vols avec armes, vols d'accessoires sur véhicules, vols dans les véhicules, vols de véhicules, vols sans violence contre des personnes, destructions, dégradations volontaires et escroqueries.

Stupéfiants : Trafic de stupéfiants dont (AFD) et usage de stupéfiants.

Services à la population



Commerce

Hypermarché	X Saint-Georges 18km
Supermarché	X Le Malzieu-Ville 9km
Superette	X Albaret-Sainte-Marie 8km
Boulangerie	X Le Malzieu-Ville 9km
Boucherie	X Le Malzieu-Ville 7km
Restaurant	X Auvers 6km
Garage	X Albaret-Sainte-Marie 8km
Station-service	X Albaret-Sainte-Marie 7km
Banque	X Le Malzieu-Ville 9km
La poste	X Le Malzieu-Ville 9km
Coiffeur	X Ayrens 6km
Tabac	X Saint-Chély-d'Apcher 15km
Bars / discothèque	X Le Malzieu-Ville 8km
Bibliothèque	X Saint-Flour 21km
Cinéma	X Saint-Alban-sur-Limagnole 18km
Vétérinaire	X Le Malzieu-Ville 8km



Santé

Pharmacie	X Le Malzieu-Ville 9km
Hôpital	X Saint-Flour 21km
Laboratoire d'analyses médicales	X Saint-Flour 21km
Etablissement pour handicapé	X Saint-Chély-d'Apcher 14km
EHPA	X Le Malzieu-Ville 8km
Médecin	X Le Malzieu-Ville 9km
Dentiste	X Saint-Chély-d'Apcher 14km
Chirurgien	X Saint-Chély-d'Apcher 15km
Dermatologue	X Marvejols 41km
Anesthésiste	X Le Puy-en-Velay 46km
Gastro-entérologue	X Saint-Chély-d'Apcher 15km
Gynécologue	X Saint-Flour 21km
Cancérologue	X Aurillac 70km
Neurologue	X Yssingeaux 68km
Ophthalmologue	X Saint-Alban-sur-Limagnole 18km
ORL	X Le Puy-en-Velay 46km
Cardiologue	X Saugues 18km
Pédiatre	X Saint-Flour 21km
Pneumologue	X Peyre en Aubrac 28km
Psychologue	X Polignac 45km
Radiologue	X Marvejols 41km
Rhumatologue	X Lorcières 4km
Sage-femme	X Saint-Chély-d'Apcher 15km



Éducation

Crèche	X Saint-Chély-d'Apcher 15km
Ecole maternelle Public	X Saint-Chély-d'Apcher 15km
Ecole maternelle Privé	X Espalion 63km
Ecole primaire Public	X Val d'Arcomie 8km
Ecole primaire Privé	X Le Malzieu-Ville 9km
Collège Public	X Saint-Chély-d'Apcher 14km
Collège Privé	X Saint-Chély-d'Apcher 15km
Lycée Public	X Saint-Chély-d'Apcher 14km
Lycée Privé	X Saint-Chély-d'Apcher 15km

Sources : Base Sirene des entreprises et de leurs établissements selon les dernières parutions officielles de 2025 portant sur l'année 2024 ([data.gouv](#)). Liste, localisation et tarifs des professionnels de santé selon les dernières parutions officielles de 2025 portant sur l'année 2024 ([opendatasoft](#)) et FINESS Extraction du Fichier des établissements selon les dernières parutions officielles de 2025 portant sur l'année 2024 ([data.gouv](#)). Adresse et géolocalisation des établissements d'enseignement du premier et second degrés selon les

bien-dans-ma-ville.fr

Villes autour de Julianges

Ville	Habitants	Superficie	Pop densité	Pop active	Taux chômage	Revenu moyen	Prix immobilier
Saint-Privat-du-Fau	115	22 km ²	5 h/km ²	34.8%	2.6%	19 440 €/an	NC
Saint-Léger-du-Malzieu	212	18 km ²	12 h/km ²	40.6%	2.4%	18 250 €/an	877 €/m ²
Chaulhac	58	9 km ²	6 h/km ²	29.3%	0%	NC	811 €/m ²
Blavignac	252	13 km ²	19 h/km ²	44.4%	2%	21 220 €/an	1 875 €/m ²
Albaret-Sainte-Marie	559	16 km ²	35 h/km ²	51%	3.8%	22 580 €/an	1 058 €/m ²
Chaliers	139	18 km ²	8 h/km ²	45.3%	1.4%	18 090 €/an	765 €/m ²
Val d'Arcomie	922	86 km ²	11 h/km ²	46.6%	2.8%	19 760 €/an	1 917 €/m ²
Lorcières	162	21 km ²	8 h/km ²	33.3%	3.7%	18 110 €/an	340 €/m ²
La Besseyre-Saint-Mary	103	21 km ²	5 h/km ²	43.7%	2.9%	NC	NC
Le Malzieu-Forain (1 avis)	484	48 km ²	10 h/km ²	47.5%	4.1%	22 710 €/an	891 €/m ²
Paulhac-en-Margeride	87	15 km ²	6 h/km ²	41.4%	2.3%	NC	520 €/m ²
Saint-Pierre-le-Vieux	308	15 km ²	21 h/km ²	49.4%	2.6%	20 840 €/an	NC
Le Malzieu-Ville	745	7 km ²	106 h/km ²	36.4%	3%	21 370 €/an	1 281 €/m ²
Ruynes-en-Margeride (1 avis)	719	29 km ²	25 h/km ²	47.3%	3.8%	22 300 €/an	4 012 €/m ²
Auvers	48	21 km ²	2 h/km ²	37.5%	0%	NC	1 667 €/m ²

bien-dans-ma-ville.fr



Vous aimez votre ville ? Notez-la !

Et faites-nous part de vos remarques constructives



Avec

BIEN dans ma **VILLE** 