



Version web

Ville de Juignettes

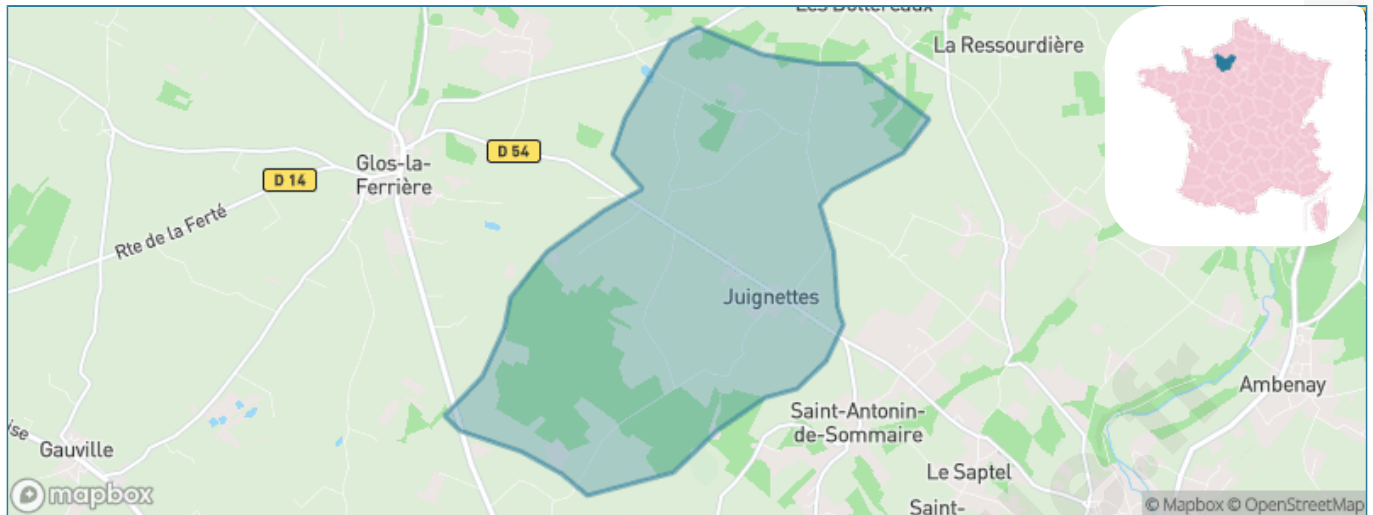
Présenté par

BIEN dans
ma **VILLE** 

Sommaire

Situation géographique	3
Statistiques sur la population	4
Evolution du nombre d'habitants	4
Tranche d'âge	5
0-14 ans	5
15-29 ans	5
30-44 ans	5
45-59 ans	5
60-74 ans	5
75-89 ans	5
90 ans et +	5
Activité professionnelle	5
Agriculteurs	5
Artisans, Commerçants	5
Cadres et sup.	5
Professions intermédiaires	5
Employé	5
Ouvrier	5
Retraité	5
Autres	5
Niveau de diplôme	6
Sans diplôme ou CEP	6
Brevet, BEPC, DNB	6
CAP-BEP ou équivalent	6
BAC ou équivalent	6
BAC+2	6
BAC+3 ou +4	6
BAC+5 ou plus	6
Composition des ménages	6
Couple sans enfant	6
Couple avec enfant(s)	6
Famille monoparentale	6
Colocation / Autre	6
Personnes seules	6
Profils électoraux	7
Premier tour	7
Sécurité	9
Evolution du nombre d'infractions	9
Pour comparer	10
Services à la population	11
Commerce	11
Éducation	11
Villes autour de Juignettes	12

Situation géographique



i Informations clés

- **Région** : Normandie
- **Département** : Eure
- **Code postal** : 27250
- **Superficie** : 13 km²



Statistiques sur la population



Nombre d'habitants

282



Age moyen

44 ans



Pop active

28.7%



Taux chômage

4%



Pop densité

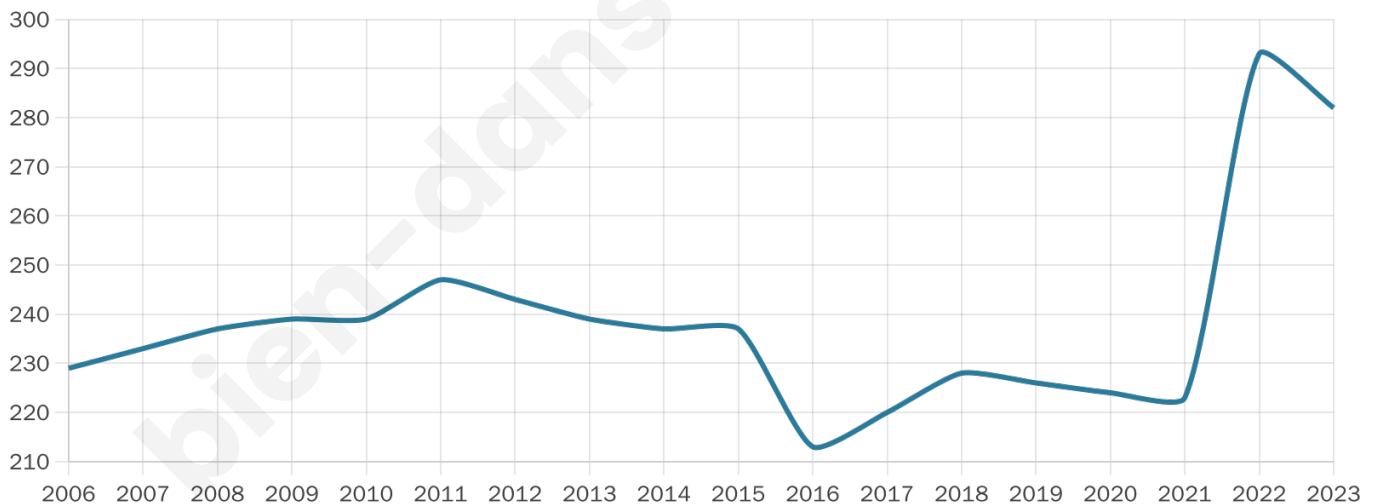
22 h/km²



Revenu moyen

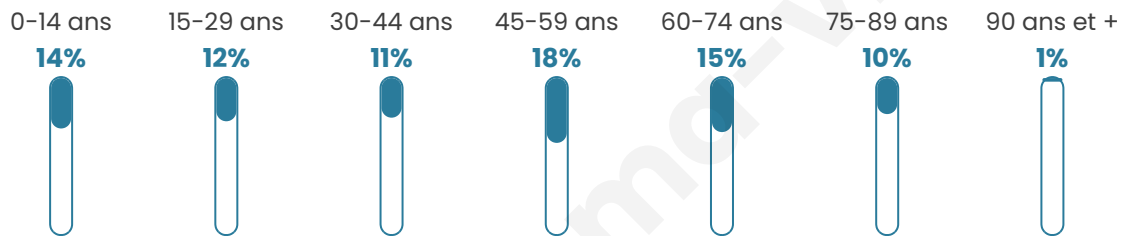
21 020 €/an

Evolution du nombre d'habitants

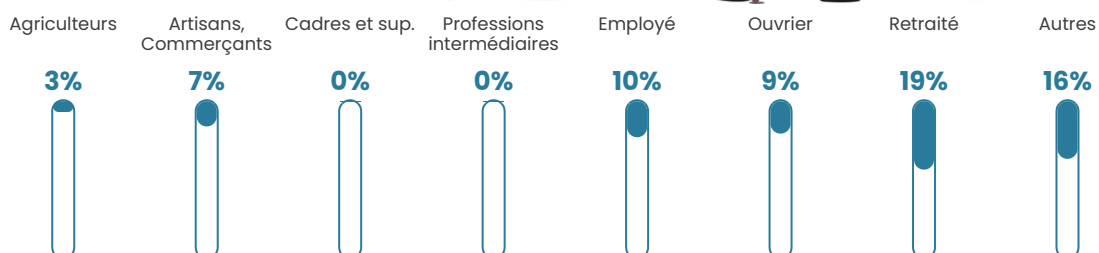


Sources : Institut national de la statistique et des études économiques (insee) selon Les dernières parutions officielles de 2024 portant sur les années 2020, 2021 et 2022.


Tranche d'âge




Activité professionnelle

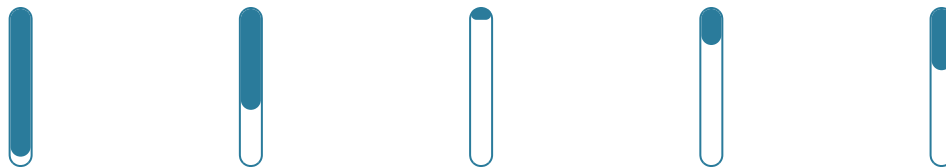


Niveau de diplôme







Composition des ménages





Profils électoraux

Premier tour

	Marine LE PEN	50.00 %
	Emmanuel MACRON	23.68 %
	Jean-Luc MÉLENCHON	8.77 %
	Éric ZEMMOUR	5.26 %
	Valérie PÉCRESE	4.39 %
	Fabien ROUSSEL	3.51 %
	Jean LASSALLE	1.75 %
	Yannick JADOT	0.88 %
	Philippe POUTOU	0.88 %
	Nicolas DUPONT-AIGNAN	0.88 %
	Nathalie ARTHAUD	0.00 %
	Anne HIDALGO	0.00 %

187 inscrits

Participation : 61.5%

Votes blancs : 0.87%

Votes nuls : 0.00%

Second tour



Emmanuel
MACRON

34,71 %



Marine LE PEN

65,29 %

187 inscrits

Participation : 68.45%

Votes blancs : 4.69%

Votes nuls : 0.78%

bien-dans-ma-ville.fr

Sécurité



Agressions physiques / sexuelles

0



Cambriolages

0



Vols / dégradations

0



Stupéfiants

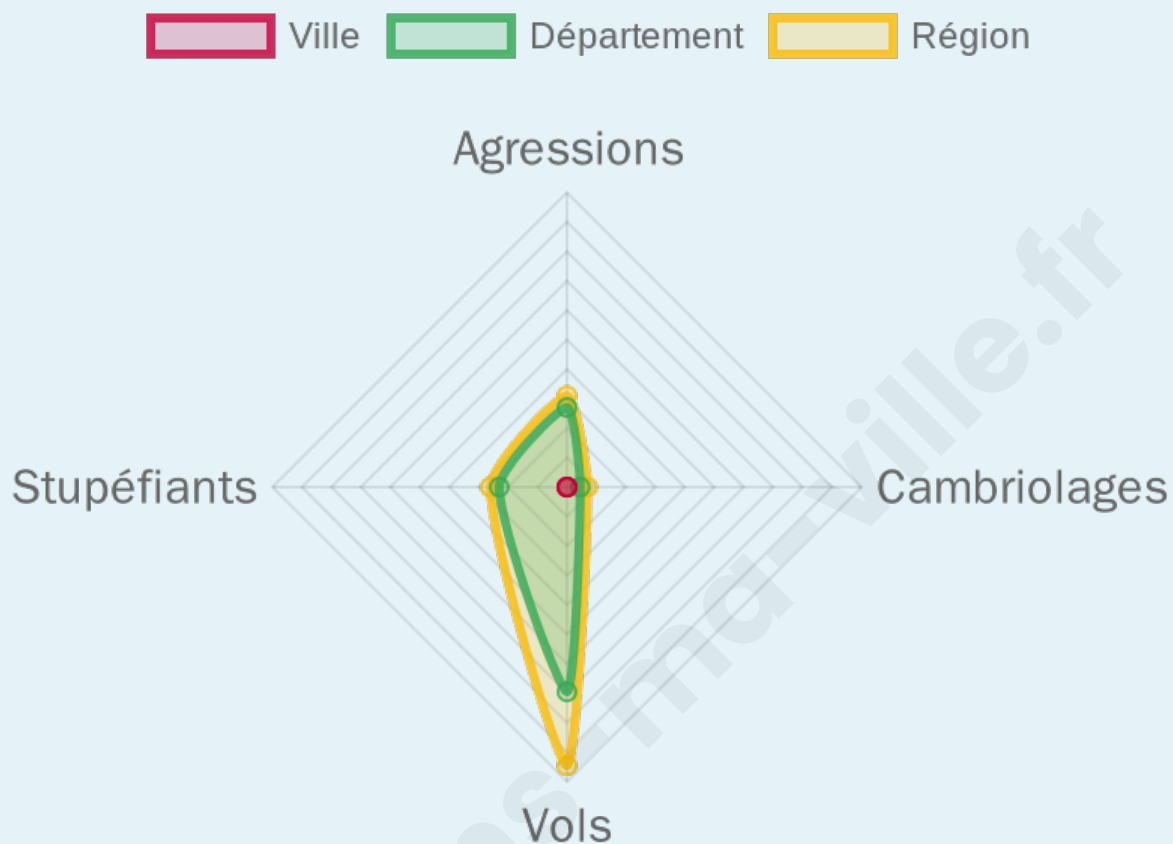
0

Evolution du nombre d'infractions



Pour comparer

(en proportion du nombre d'habitants)



Sources : Bases statistiques communale, départementale et régionale de la délinquance enregistrée par la police et la gendarmerie nationales selon les dernières parutions officielles de 2025 portant sur l'année 2024 ([data.gouv](https://data.gouv.fr)).

Agressions physiques / sexuelles : Violences sexuelles, coups et blessures volontaires intrafamiliaux, coups et blessures volontaires, autres coups, blessures volontaires et vols violents sans arme.

Cambriolages : Cambriolages de logements.

Vols : Vols avec armes, vols d'accessoires sur véhicules, vols dans les véhicules, vols de véhicules, vols sans violence contre des personnes, destructions, dégradations volontaires et escroqueries.

Stupéfiants : Trafic de stupéfiants dont (AFD) et usage de stupéfiants.

Services à la population



Commerce

Hypermarché	X <u>Saint-Sulpice-sur-Risle</u> 9km
Supermarché	X <u>Saint-Sulpice-sur-Risle</u> 10km
Superette	X <u>Rugles</u> 4km
Boulangerie	X <u>Rugles</u> 4km
Boucherie	X <u>Rugles</u> 4km
Restaurant	X <u>Rugles</u> 4km
Garage	X <u>Rugles</u> 4km
Station-service	X <u>Rugles</u> 4km
Banque	X <u>Rugles</u> 4km
La poste	X <u>Saint-Martin-d'Écublei</u> 5km
Coiffeur	X <u>Rugles</u> 4km
Tabac	X <u>L'Aigle</u> 10km
Bars / discothèque	X <u>Rugles</u> 4km
Bibliothèque	X <u>La Ferrière-sur-Risle</u> 17km
Cinéma	X <u>L'Aigle</u> 10km
Vétérinaire	X <u>Saint-Sulpice-sur-Risle</u> 10km



Santé

Pharmacie	X <u>Rugles</u> 4km
Hôpital	X <u>L'Aigle</u> 10km
Laboratoire d'analyses médicales	X <u>L'Aigle</u> 10km
Etablissement pour handicapé	X <u>Rugles</u> 6km
EHPA	X <u>Rugles</u> 4km
Médecin	X <u>Rugles</u> 4km
Dentiste	X <u>Rugles</u> 4km
Chirurgien	X <u>L'Aigle</u> 10km
Dermatologue	X <u>L'Aigle</u> 10km
Anesthésiste	X <u>Verneuil d'Avre et d'Iton</u> 23km
Gastro-entérologue	X <u>Bernay</u> 27km
Gynécologue	X <u>Verneuil d'Avre et d'Iton</u> 23km
Cancérologue	X <u>Rouen</u> 71km
Neurologue	X <u>L'Aigle</u> 10km
Ophthalmologue	X <u>Verneuil d'Avre et d'Iton</u> 23km
ORL	X <u>Verneuil d'Avre et d'Iton</u> 22km
Cardiologue	X <u>L'Aigle</u> 10km
Pédiatre	X <u>L'Aigle</u> 10km
Pneumologue	X <u>L'Aigle</u> 10km
Psychologue	X <u>Saint-Nicolas-de-Sommaire</u> 8km
Radiologue	X <u>L'Aigle</u> 10km
Rhumatologue	X <u>Fontaine-Simon</u> 46km
Sage-femme	X <u>Verneuil d'Avre et d'Iton</u> 23km



Éducation

Crèche	X <u>L'Aigle</u> 10km
Ecole maternelle Public	X <u>Bois-Normand-près-Lyre</u> 6km
Ecole maternelle Privé	X <u>Morainville-Jouveaux</u> 44km
Ecole primaire Public	X <u>Saint-Antonin-de-Sommaire</u> 2km
Ecole primaire Privé	X <u>L'Aigle</u> 10km
Collège Public	X <u>Rugles</u> 4km
Collège Privé	X <u>L'Aigle</u> 10km
Lycée Public	X <u>L'Aigle</u> 10km
Lycée Privé	X <u>Mesnil-en-Ouche</u> 18km

Sources : Base Sirene des entreprises et de leurs établissements selon les dernières parutions officielles de 2025 portant sur l'année 2024 ([data.gouv](#)). Liste, localisation et tarifs des professionnels de santé selon les dernières parutions officielles de 2025 portant sur l'année 2024 ([opendatasoft](#)) et FINISS Extraction du Fichier des établissements selon les dernières parutions officielles de 2025 portant sur l'année 2024 ([data.gouv](#)). Adresse et géolocalisation des établissements d'enseignement du premier et second degrés selon les dernières parutions officielles de 2025 portant sur l'année 2024 ([data.education.gouv](#))

Villes autour de Juignettes

Ville	Habitants	Superficie	Pop densité	Pop active	Taux chômage	Revenu moyen	Prix immobilier
Saint-Antonin-de-Sommaire	216	7 km ²	31 h/km ²	44%	1.9%	23 210 €/an	1 388 €/m ²
Les Bottereaux	351	22 km ²	16 h/km ²	45.3%	3.7%	22 860 €/an	1 490 €/m ²
Rugles (1 avis)	2 199	14 km ²	157 h/km ²	37.7%	6.9%	19 920 €/an	1 129 €/m ²
Ambenay	544	16 km ²	34 h/km ²	48.7%	6.8%	19 510 €/an	1 186 €/m ²
Neaufles-Auvergny	410	17 km ²	24 h/km ²	41.5%	7.6%	22 840 €/an	1 355 €/m ²
Bois-Normand-près-Lyre	369	16 km ²	23 h/km ²	44.2%	2.7%	21 470 €/an	1 385 €/m ²
Bois-Arnault	704	12 km ²	59 h/km ²	47.4%	4.4%	22 910 €/an	1 165 €/m ²
Saint-Nicolas-de-Sommaire	261	16 km ²	16 h/km ²	50.2%	5.4%	25 270 €/an	1 589 €/m ²
Chambord	167	14 km ²	12 h/km ²	46.1%	5.4%	22 370 €/an	1 086 €/m ²
Saint-Martin-d'Écublei (1 avis)	625	11 km ²	57 h/km ²	51.2%	5.1%	24 660 €/an	1 511 €/m ²
Saint-Sulpice-sur-Risle (1 avis)	1 583	28 km ²	57 h/km ²	46.6%	3.7%	22 880 €/an	1 147 €/m ²
Bois-Anzeray (1 avis)	193	11 km ²	18 h/km ²	39.9%	4.1%	18 540 €/an	2 097 €/m ²
La Neuve-Lyre (1 avis)	511	2 km ²	256 h/km ²	45.2%	6.5%	18 760 €/an	1 144 €/m ²
La Haye-Saint-Sylvestre	285	18 km ²	16 h/km ²	44.6%	4.9%	20 820 €/an	1 254 €/m ²
Chéronvilliers (1 avis)	455	21 km ²	22 h/km ²	44.8%	5.1%	22 310 €/an	1 146 €/m ²

bien-dans-ma-ville.fr



Vous aimez votre ville ? Notez-la !

Et faites-nous part de vos remarques constructives



Avec

BIEN dans ma **VILLE** 