



Version web

Ville de Jugon-les-Lacs - Commune nouvelle

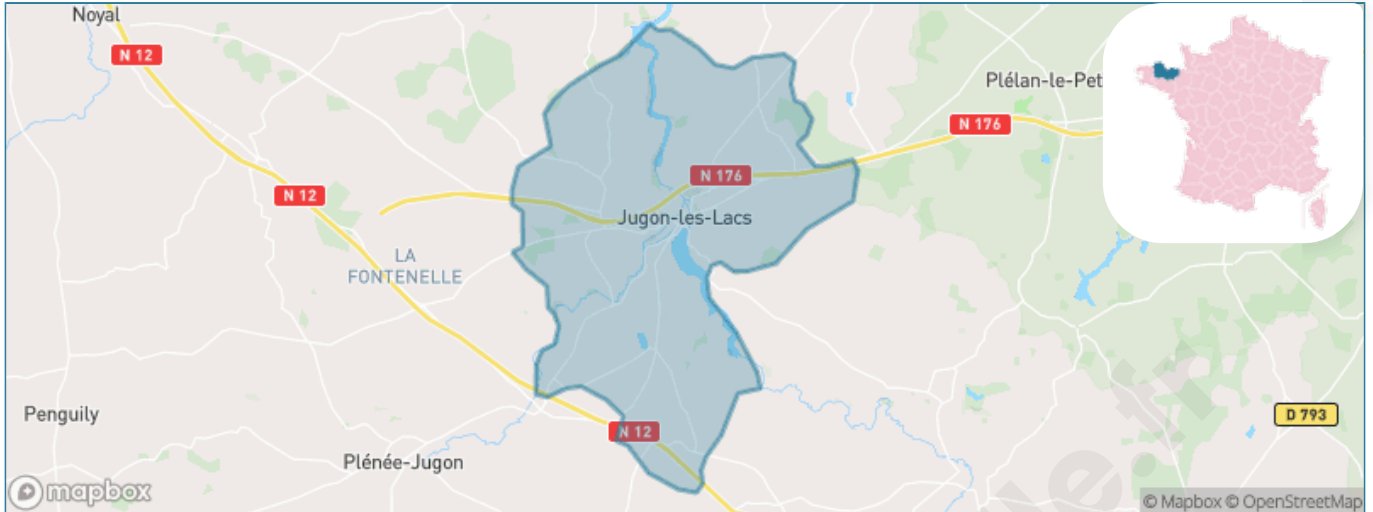
Présenté par

BIEN dans
ma **VILLE** 

Sommaire

Situation géographique	3
Statistiques sur la population	4
Evolution du nombre d'habitants	4
Tranche d'âge	5
0-14 ans	5
15-29 ans	5
30-44 ans	5
45-59 ans	5
60-74 ans	5
75-89 ans	5
90 ans et +	5
Activité professionnelle	5
Agriculteurs	5
Artisans, Commerçants	5
Cadres et sup.	5
Professions intermédiaires	5
Employé	5
Ouvrier	5
Retraité	5
Autres	5
Niveau de diplôme	6
Sans diplôme ou CEP	6
Brevet, BEPC, DNB	6
CAP-BEP ou équivalent	6
BAC ou équivalent	6
BAC+2	6
BAC+3 ou +4	6
BAC+5 ou plus	6
Composition des ménages	6
Couple sans enfant	6
Couple avec enfant(s)	6
Famille monoparentale	6
Colocation / Autre	6
Personnes seules	6
Profils électoraux	7
Premier tour	7
Sécurité	8
Evolution du nombre d'infractions	8
Pour comparer	9
Services à la population	10
Commerce	10
Éducation	10
Villes autour de Jugon-les-Lacs - Commune nouvelle	11
Avis sur la ville de Jugon-les-Lacs - Commune nouvelle	12
Moyenne par critère	12
Villes autour de Jugon-les-Lacs - Commune nouvelle	12
Répartition des avis par note	12
Répartition des avis par note	12

Situation géographique



i Informations clés

- **Région** : Bretagne
- **Département** : Côtes-d'armor
- **Code postal** : 22270
- **Superficie** : 38 km²



Côtes d'Armor
le Département 

Statistiques sur la population



Nombre d'habitants

2 541



Age moyen

41 ans



Pop active

46.4%



Taux chômage

6.4%



Pop densité

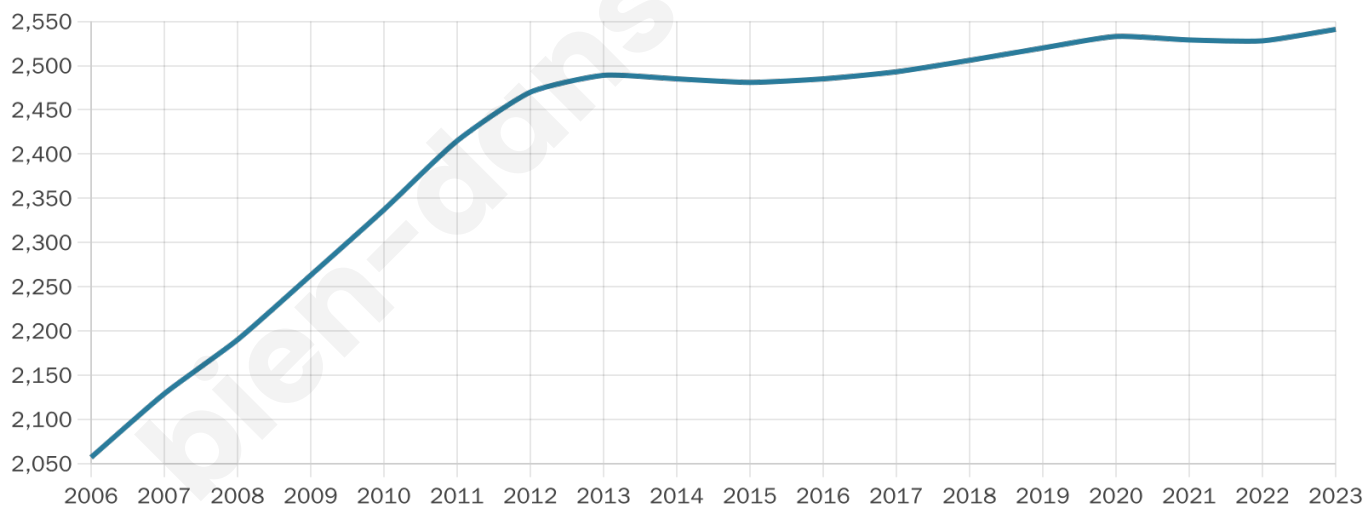
67 h/km²



Revenu moyen

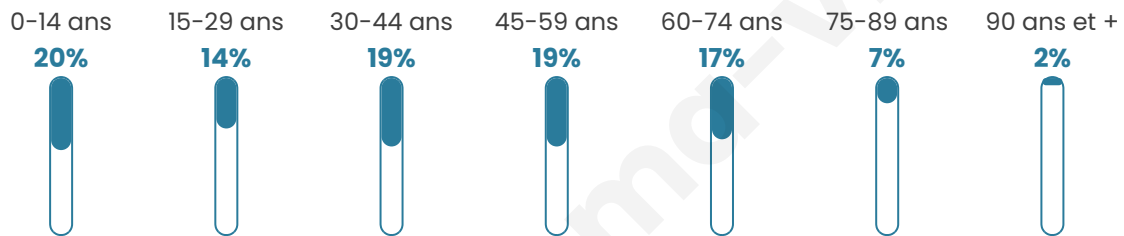
22 170 €/an

Evolution du nombre d'habitants

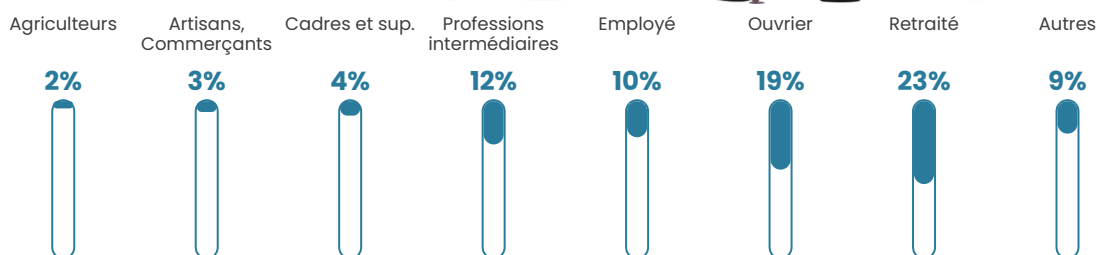


Sources : Institut national de la statistique et des études économiques (insee) selon Les dernières parutions officielles de 2024 portant sur les années 2020, 2021 et 2022.


Tranche d'âge




Activité professionnelle



Niveau de diplôme












Composition des ménages



Profils électoraux

Premier tour

	Emmanuel MACRON	29.09 %
	Marine LE PEN	25.02 %
	Jean-Luc MÉLENCHON	19.50 %
	Éric ZEMMOUR	5.06 %
	Yannick JADOT	4.66 %
	Valérie PÉCRESE	3.81 %
	Fabien ROUSSEL	3.48 %
	Jean LASSALLE	3.02 %
	Anne HIDALGO	2.36 %
	Nicolas DUPONT- AIGNAN	2.36 %
	Nathalie ARTHAUD	0.85 %
	Philippe POUTOU	0.79 %



1 900 inscrits

Participation : 82.21%

Votes blancs : 1.22%

Votes nuls : 1.28%

Second tour

	Emmanuel MACRON	57,55 %
	Marine LE PEN	42,45 %

1 899 inscrits

Participation : 82.31%

Votes blancs : 5.82%

Votes nuls : 3.9%

Sécurité



Agressions physiques / sexuelles

20



Cambriolages

0



Vols / dégradations

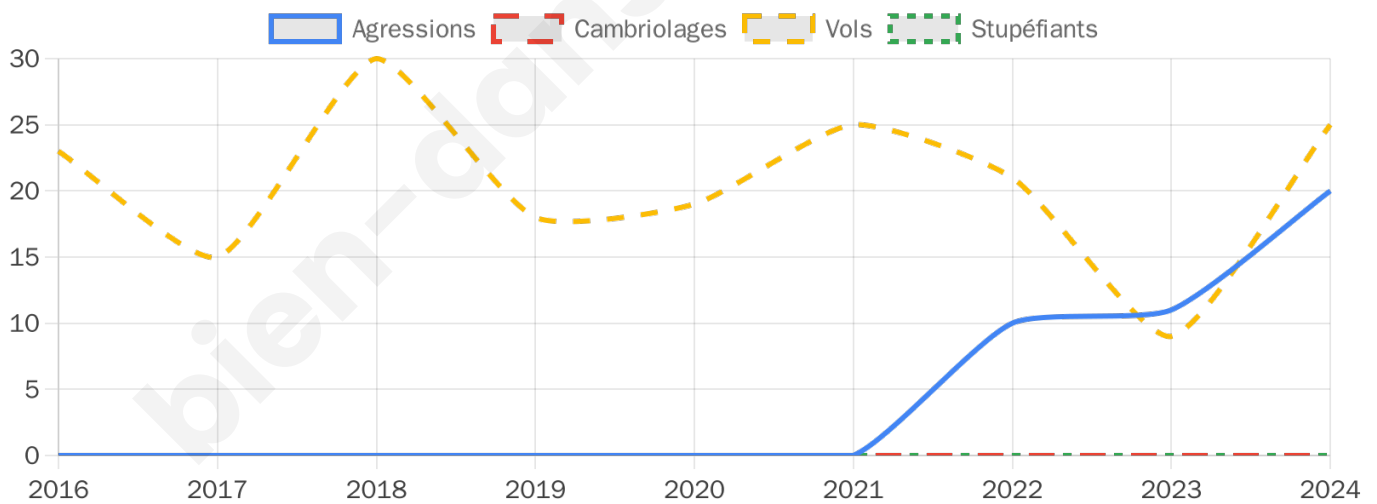
25



Stupéfiants

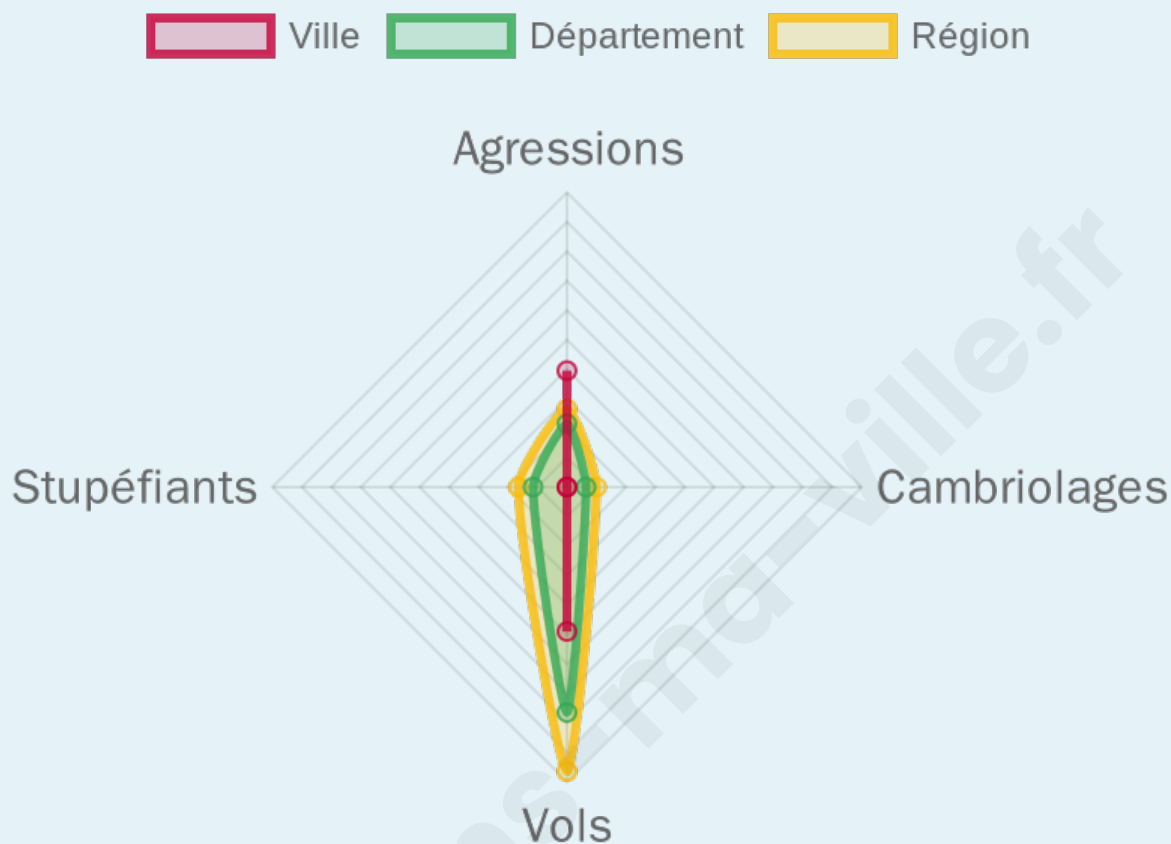
0

Evolution du nombre d'infractions



Pour comparer

(en proportion du nombre d'habitants)



Sources : Bases statistiques communale, départementale et régionale de la délinquance enregistrée par la police et la gendarmerie nationales selon les dernières parutions officielles de 2025 portant sur l'année 2024 ([data.gouv](https://data.gouv.fr)).

Agressions physiques / sexuelles : Violences sexuelles, coups et blessures volontaires intrafamiliaux, coups et blessures volontaires, autres coups, blessures volontaires et vols violents sans arme.

Cambriolages : Cambriolages de logements.

Vols : Vols avec armes, vols d'accessoires sur véhicules, vols dans les véhicules, vols de véhicules, vols sans violence contre des personnes, destructions, dégradations volontaires et escroqueries.

Stupéfiants : Trafic de stupéfiants dont (AFD) et usage de stupéfiants.

Services à la population



Commerce

Hypermarché	X <u>Broons</u> 11km
Supermarché	X <u>Plénée-Jugon</u> 7km
Superette	1
Boulangerie	4
Boucherie	1
Restaurant	7
Garage	3
Station-service	1
Banque	4
La poste	X <u>Plénée-Jugon</u> 5km
Coiffeur	2
Tabac	X <u>Plélan-le-Petit</u> 8km
Bars / discothèque	6
Bibliothèque	X <u>Quintenic</u> 14km
Cinéma	X <u>Lamballe-Armor</u> 15km
Vétérinaire	2



Santé

Pharmacie	1
Hôpital	X <u>Lamballe-Armor</u> 16km
Laboratoire d'analyses médicales	X <u>Plancoët</u> 14km
Etablissement pour handicapé	X <u>Plénée-Jugon</u> 5km
EHPA	1
Médecin	5
Dentiste	2
Chirurgien	X <u>Corseul</u> 14km
Dermatologue	X <u>Lamballe-Armor</u> 15km
Anesthésiste	X <u>Dinan</u> 21km
Gastro-entérologue	X <u>Dinan</u> 21km
Gynécologue	X <u>Lamballe-Armor</u> 16km
Cancérologue	X <u>Saint-Malo</u> 34km
Neurologue	X <u>Saint-Brieuc</u> 34km
Ophthalmologue	2
ORL	X <u>Quévert</u> 20km
Cardiologue	X <u>Lamballe-Armor</u> 16km
Pédiatre	X <u>Plénée-Jugon</u> 7km
Pneumologue	X <u>Saint-Brieuc</u> 34km
Psychologue	X <u>Lamballe-Armor</u> 15km
Radiologue	X <u>Plancoët</u> 14km
Rhumatologue	X <u>Saint-Brieuc</u> 34km
Sage-femme	1



Éducation

Crèche	1
Ecole maternelle Public	X <u>Tramain</u> 6km
Ecole maternelle Privé	X <u>Saint-Malo</u> 37km
Ecole primaire Public	1
Ecole primaire Privé	1
Collège Public	X <u>Plénée-Jugon</u> 8km
Collège Privé	X <u>Plénée-Jugon</u> 8km
Lycée Public	X <u>Lamballe-Armor</u> 15km
Lycée Privé	X <u>Lamballe-Armor</u> 15km

Sources : Base Sirene des entreprises et de leurs établissements selon les dernières parutions officielles de 2025 portant sur l'année 2024 ([data.gov](#)). Liste, localisation et tarifs des professionnels de santé selon les dernières parutions officielles de 2025 portant sur l'année 2024 ([opendatasoft](#)) et FINISS Extraction du Fichier des établissements selon les dernières parutions officielles de 2025 portant sur l'année 2024 ([data.gov](#)). Adresse et géolocalisation des établissements d'enseignement du premier et second degrés selon les dernières parutions officielles de 2025 portant sur l'année 2024 ([data.education.gov](#))

Villes autour de Jugon-les-Lacs - Commune nouvelle

Ville	Habitants	Superficie	Pop densité	Pop active	Taux chômage	Revenu moyen	Prix immobilier
Tramain	704	9 km ²	78 h/km ²	50.4%	4%	23 270 €/an	1 547 €/m ²
Plédéliac	1 662	51 km ²	33 h/km ²	42.5%	2.1%	22 610 €/an	1 289 €/m ²
Plélan-le-Petit (1 avis)	1 992	21 km ²	95 h/km ²	40.4%	3.4%	23 190 €/an	1 562 €/m ²
Mégrit	812	20 km ²	41 h/km ²	49.8%	3.7%	21 260 €/an	1 121 €/m ²
Plénée-Jugon	2 579	61 km ²	42 h/km ²	46.3%	2.9%	22 310 €/an	1 318 €/m ²
Trémeur	809	14 km ²	58 h/km ²	46.2%	3.2%	22 940 €/an	989 €/m ²
Dinan (41 avis)	14 764	8 km ²	1 846 h/km ²	39.9%	5.9%	23 290 €/an	2 016 €/m ²
Languédias	563	8 km ²	70 h/km ²	46.4%	4.8%	20 520 €/an	1 055 €/m ²
Plorec-sur-Arguenon	467	13 km ²	36 h/km ²	37.9%	3.9%	21 600 €/an	1 221 €/m ²
Pléven	609	9 km ²	68 h/km ²	47.3%	5.4%	21 550 €/an	1 302 €/m ²
Saint-Rieul	551	6 km ²	92 h/km ²	47%	3.4%	21 400 €/an	1 239 €/m ²
Sévignac (1 avis)	1 117	43 km ²	26 h/km ²	46.4%	4.7%	20 900 €/an	879 €/m ²
Bourseul	1 277	22 km ²	58 h/km ²	42.6%	3.3%	21 470 €/an	1 292 €/m ²
Trédias	513	11 km ²	47 h/km ²	40.2%	3.7%	20 460 €/an	1 427 €/m ²
Plestan (1 avis)	1 635	32 km ²	51 h/km ²	50%	3.2%	23 360 €/an	1 410 €/m ²

Avis sur la ville de Jugon-les-Lacs - Commune nouvelle



Moyenne par critère



Villes autour de Jugon-les-Lacs - Commune nouvelle

Ville	Note globale	Sécurité	Éducation	Sport Loisir	Environnement	Vie pratique
Tramain	-	-	-	-	-	-
Plédéliac	-	-	-	-	-	-
Plélan-le-Petit (1 avis)	3.2	4.0	4.0	2.0	4.0	2.0
Mégrit	-	-	-	-	-	-
Plénée-Jugon	-	-	-	-	-	-
Trémeur	-	-	-	-	-	-
Dinan (41 avis)	3.8	3.6	4.0	3.5	4.0	3.7
Languédias	-	-	-	-	-	-
Plorec-sur-Arguenon	-	-	-	-	-	-
Pléven	-	-	-	-	-	-
Saint-Rieul	-	-	-	-	-	-
Sévignac (1 avis)	5.0	5.0	5.0	5.0	5.0	5.0
Bourseul	-	-	-	-	-	-
Trédias	-	-	-	-	-	-
Plestan (1 avis)	4.8	5.0	4.0	5.0	5.0	5.0



Vous aimez votre ville ? Notez-la !

Et faites-nous part de vos remarques constructives



Avec

BIEN dans ma **VILLE** 