



Version web

Ville de Jougne

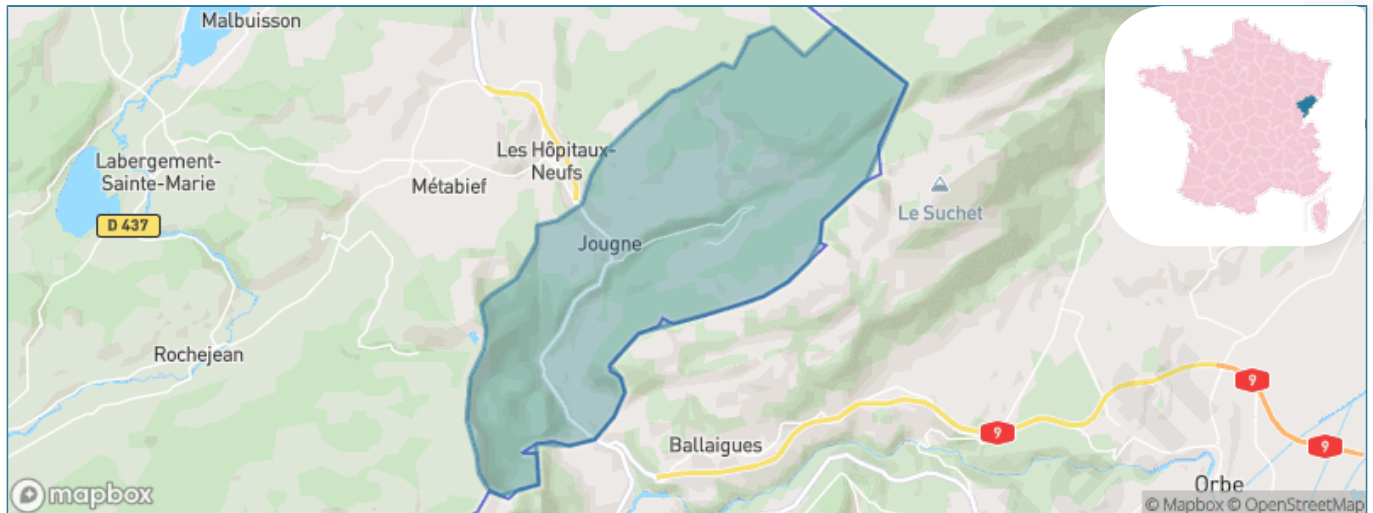
Présenté par

BIEN dans
ma **VILLE** 

Sommaire

Situation géographique	3
Statistiques sur la population	4
Evolution du nombre d'habitants	4
Tranche d'âge	5
0-14 ans	5
15-29 ans	5
30-44 ans	5
45-59 ans	5
60-74 ans	5
75-89 ans	5
90 ans et +	5
Activité professionnelle	5
Agriculteurs	5
Artisans, Commerçants	5
Cadres et sup.	5
Professions intermédiaires	5
Employé	5
Ouvrier	5
Retraité	5
Autres	5
Niveau de diplôme	6
Sans diplôme ou CEP	6
Brevet, BEPC, DNB	6
CAP-BEP ou équivalent	6
BAC ou équivalent	6
BAC+2	6
BAC+3 ou +4	6
BAC+5 ou plus	6
Composition des ménages	6
Couple sans enfant	6
Couple avec enfant(s)	6
Famille monoparentale	6
Colocation / Autre	6
Personnes seules	6
Profil électoraux	7
Premier tour	7
Sécurité	8
Evolution du nombre d'infractions	8
Pour comparer	9
Services à la population	10
Commerce	10
Éducation	10
Villes autour de Jougne	11
Avis sur la ville de Jougne	12
Moyenne par critère	12
Villes autour de Jougne	12
Répartition des avis par note	12
Répartition des avis par note	12

Situation géographique



i Informations clés

- **Région** : Bourgogne-Franche-Comté
- **Département** : Doubs
- **Code postal** : 25370
- **Superficie** : 29 km²

RÉGION
BOURGOGNE
FRANCHE
COMTE

Doubs
le Département

Statistiques sur la population



Nombre d'habitants

1 937



Age moyen

37 ans



Pop active

54.5%



Taux chômage

6.1%



Pop densité

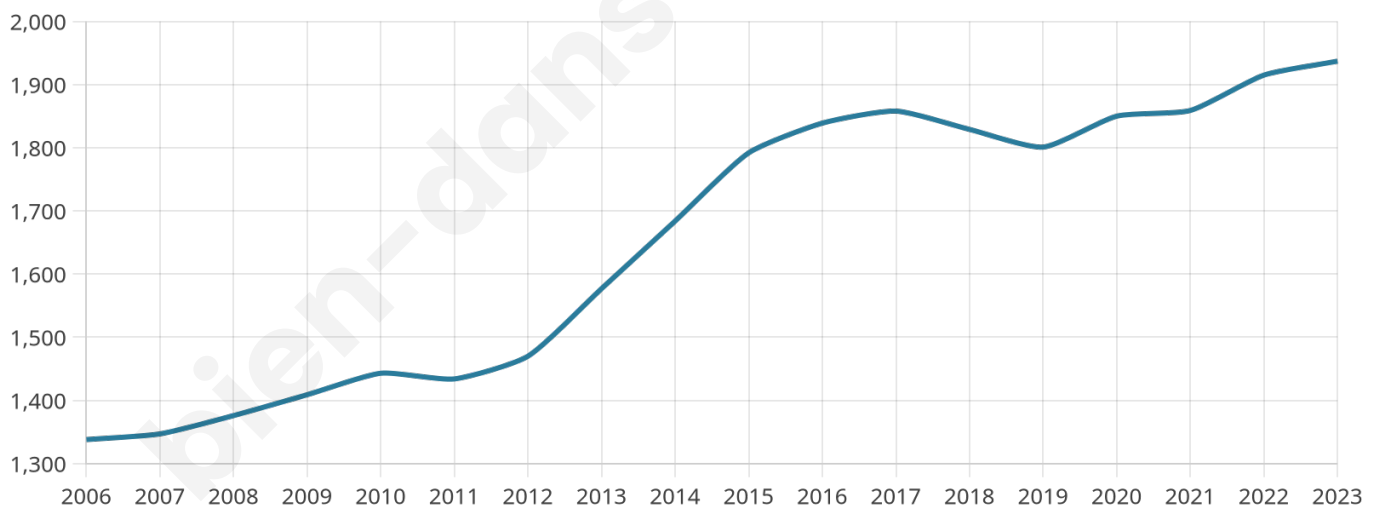
67 h/km²



Revenu moyen

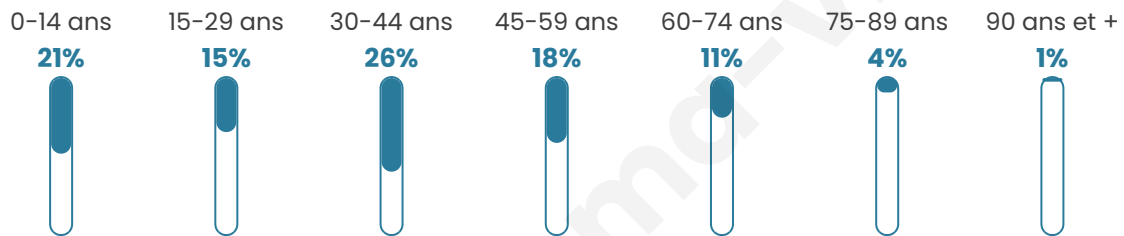
39 910 €/an

Evolution du nombre d'habitants

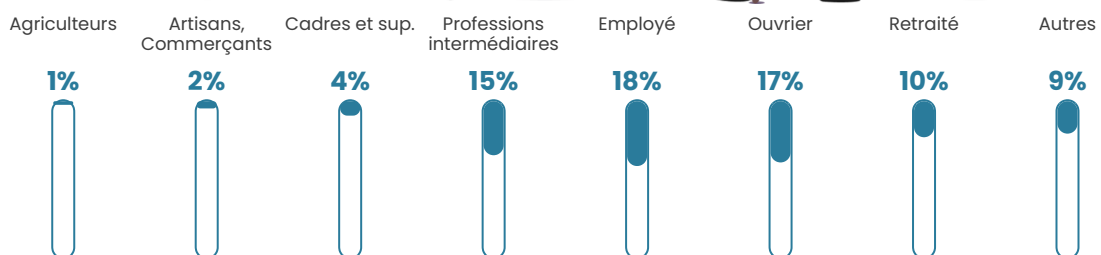


Sources : Institut national de la statistique et des études économiques (insee) selon Les dernières parutions officielles de 2024 portant sur les années 2020, 2021 et 2022.

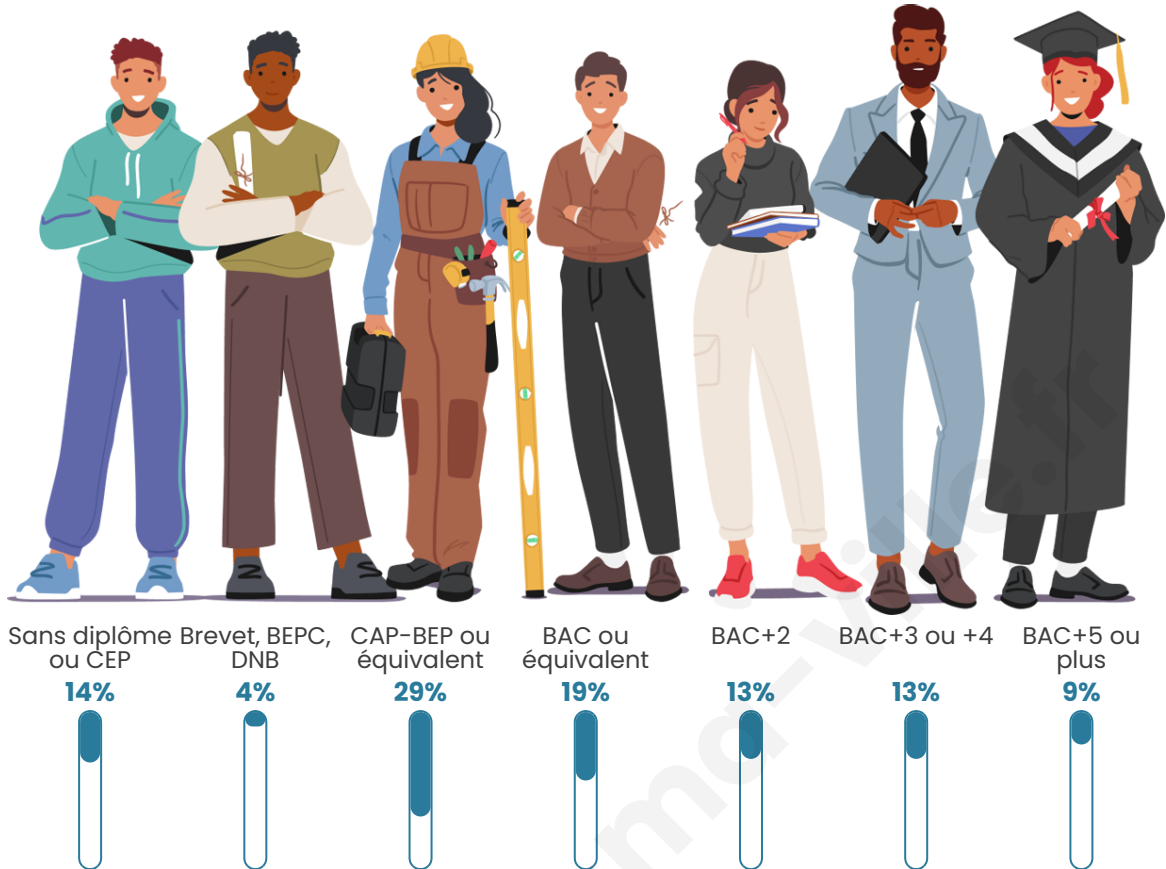
Tranche d'âge




Activité professionnelle



Niveau de diplôme



Composition des ménages



Profils électoraux

Premier tour

	Emmanuel MACRON	30.37 %
	Marine LE PEN	24.13 %
	Jean-Luc MÉLENCHON	14.43 %
	Éric ZEMMOUR	9.24 %
	Valérie PÉCRESE	6.58 %
	Yannick JADOT	5.66 %
	Nicolas DUPONT- AIGNAN	3.93 %
	Jean LASSALLE	3.81 %
	Anne HIDALGO	1.04 %
	Philippe POUTOU	0.58 %
	Nathalie ARTHAUD	0.23 %
	Fabien ROUSSEL	0.00 %



1 205 inscrits

Participation : 73.94%

Votes blancs : 2.02%

Votes nuls : 0.79%

Second tour

	Emmanuel MACRON	56,53 %
	Marine LE PEN	43,47 %

1 205 inscrits

Participation : 71.2%

Votes blancs : 5.24%

Votes nuls : 1.98%

Sécurité



Agressions physiques / sexuelles

0



Cambriolages

0



Vols / dégradations

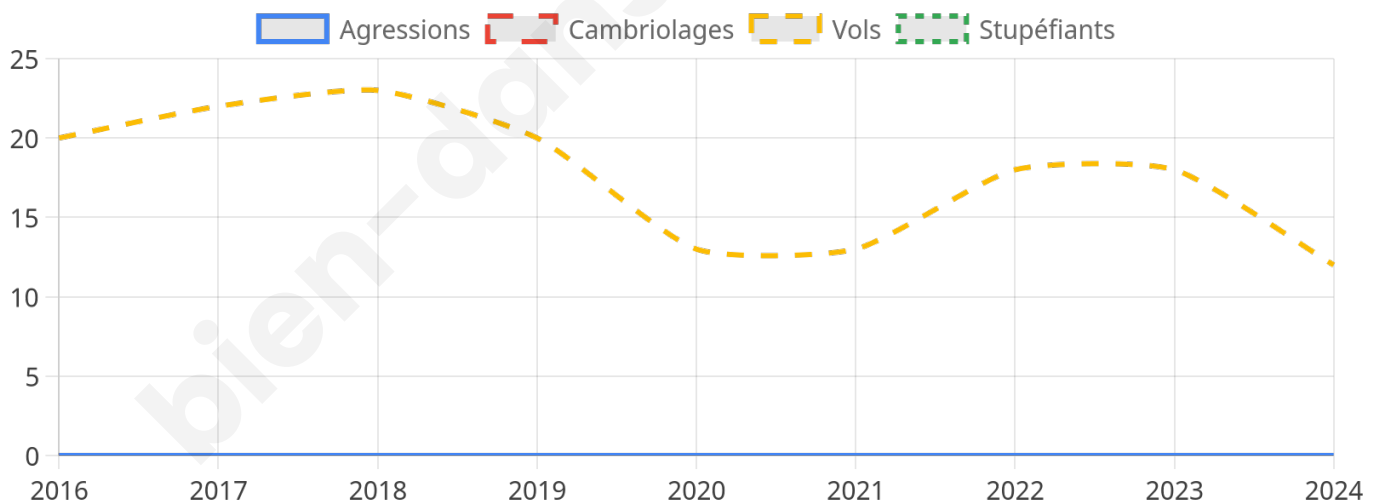
12



Stupéfiants

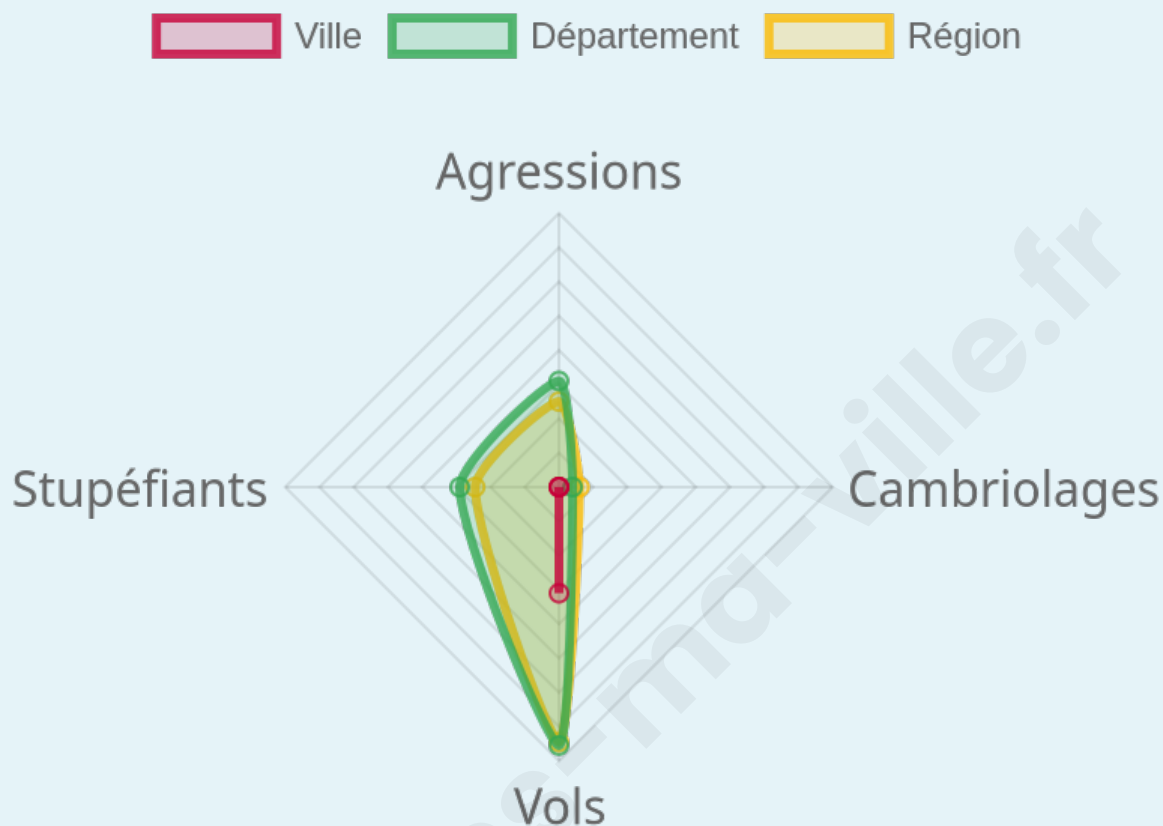
0

Evolution du nombre d'infractions



Pour comparer

(en proportion du nombre d'habitants)



Sources : Bases statistiques communale, départementale et régionale de la délinquance enregistrée par la police et la gendarmerie nationales selon les dernières parutions officielles de 2025 portant sur l'année 2024 ([data.gouv](https://data.gouv.fr)).

Agressions physiques / sexuelles : Violences sexuelles, coups et blessures volontaires intrafamiliaux, coups et blessures volontaires, autres coups, blessures volontaires et vols violents sans arme.

Cambriolages : Cambriolages de logements.

Vols : Vols avec armes, vols d'accessoires sur véhicules, vols dans les véhicules, vols de véhicules, vols sans violence contre des personnes, destructions, dégradations volontaires et escroqueries.

Stupéfiants : Trafic de stupéfiants dont (AFD) et usage de stupéfiants.

Services à la population



Commerce

Hypermarché	X Pontarlier 17km
Supermarché	1
Superette	1
Boulangerie	1
Boucherie	X Les Hôpitaux-Neufs 2km
Restaurant	8
Garage	5
Station-service	X Les Hôpitaux-Neufs 2km
Banque	1
La poste	1
Coiffeur	4
Tabac	2
Bars / discothèque	1
Bibliothèque	X Pontarlier 16km
Cinéma	X Métabief 4km
Vétérinaire	X Labergement-Sainte-Marie 9km



Santé

Pharmacie	X Les Hôpitaux-Neufs 2km
Hôpital	X Pontarlier 15km
Laboratoire d'analyses médicales	X Pontarlier 16km
Etablissement pour handicapé	X Pontarlier 16km
EHPA	X Mouthe 17km
Médecin	X Les Hôpitaux-Neufs 2km
Dentiste	3
Chirurgien	X Pontarlier 15km
Dermatologue	X Pontarlier 16km
Anesthésiste	X Salins-les-Bains 44km
Gastro-entérologue	X Pontarlier 15km
Gynécologue	X Pontarlier 15km
Cancérologue	X Annemasse 66km
Neurologue	X Labergement-Sainte-Marie 9km
Ophtalmologue	X Lods 33km
ORL	X Évian-les-Bains 43km
Cardiologue	X Pontarlier 16km
Pédiatre	X Labergement-Sainte-Marie 9km
Pneumologue	X Besançon 60km
Psychologue	X Pontarlier 16km
Radiologue	X Pontarlier 15km
Rhumatologue	X Quingey 54km
Sage-femme	X Pontarlier 15km



Éducation

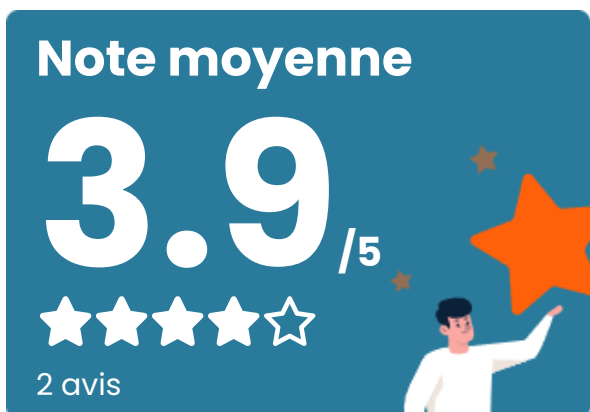
Crèche	3
Ecole maternelle Public	X Les Hôpitaux-Neufs 2km
Ecole maternelle Privé	X Divonne-les-Bains 50km
Ecole primaire Public	1
Ecole primaire Privé	X Labergement-Sainte-Marie 9km
Collège Public	X Pontarlier 15km
Collège Privé	X Labergement-Sainte-Marie 9km
Lycée Public	X Pontarlier 17km
Lycée Privé	X Pontarlier 15km

Sources : Base Sirene des entreprises et de leurs établissements selon les dernières parutions officielles de 2025 portant sur l'année 2024 ([data.gouv](#)). Liste, localisation et tarifs des professionnels de santé selon les dernières parutions officielles de 2025 portant sur l'année 2024 ([opendatasoft](#)) et FINISS Extraction du Fichier des établissements selon les dernières parutions officielles de 2025 portant sur l'année 2024 ([data.gouv](#)). Adresse et géolocalisation des établissements d'enseignement du premier et second degrés selon les dernières parutions officielles de 2025 portant sur l'année 2024 ([data.education.gouv](#))

Villes autour de Jougne

Ville	Habitants	Superficie	Pop densité	Pop active	Taux chômage	Revenu moyen	Prix immobilier
Les Hôpitaux-Neufs	967	6 km ²	161 h/km ²	61.5%	5%	39 630 €/an	2 807 €/m ²
Les Hôpitaux-Vieux	462	14 km ²	33 h/km ²	55.2%	3.7%	36 170 €/an	2 894 €/m ²
Métabief	1 375	5 km ²	275 h/km ²	69.2%	5.6%	38 280 €/an	3 401 €/m ²
Touillon-et-Loutelet	262	4 km ²	66 h/km ²	55.3%	2.7%	37 280 €/an	1 935 €/m ²
Saint-Antoine	305	4 km ²	76 h/km ²	55.1%	2.3%	36 770 €/an	4 375 €/m ²
Fourcatier-et-Maison-Neuve	130	2 km ²	65 h/km ²	50%	3.1%	34 890 €/an	NC
Les Fourgs (2 avis)	1 443	28 km ²	52 h/km ²	54.9%	2.6%	31 340 €/an	3 086 €/m ²
Rochejean	754	24 km ²	31 h/km ²	54.8%	4.5%	35 080 €/an	1 997 €/m ²
Longevilles-Mont-d'Or	625	13 km ²	48 h/km ²	55%	1.8%	39 190 €/an	3 088 €/m ²
Malbuisson (1 avis)	903	6 km ²	151 h/km ²	51.9%	3.3%	35 800 €/an	2 899 €/m ²
Montperreux (1 avis)	940	11 km ²	85 h/km ²	53.8%	2.9%	39 780 €/an	1 906 €/m ²
Labergement-Sainte-Marie (1 avis)	1 273	22 km ²	58 h/km ²	53.7%	4.2%	36 220 €/an	2 192 €/m ²
Saint-Point-Lac	306	4 km ²	77 h/km ²	54.9%	5.2%	35 190 €/an	4 601 €/m ²
Les Grangettes	334	5 km ²	67 h/km ²	47.9%	4.5%	32 320 €/an	3 367 €/m ²
Oye-et-Pallet	709	10 km ²	71 h/km ²	55.9%	3.5%	35 270 €/an	2 015 €/m ²

Avis sur la ville de Jougne



Moyenne par critère



Villes autour de Jougne

Ville	Note globale	Sécurité	Éducation	Sport Loisir	Environnement	Vie pratique
Les Hôpitaux-Neufs	-	-	-	-	-	-
Les Hôpitaux-Vieux	-	-	-	-	-	-
Métabief	-	-	-	-	-	-
Touillon-et-Loutelet	-	-	-	-	-	-
Saint-Antoine	-	-	-	-	-	-
Fourcatier-et-Maison-Neuve	-	-	-	-	-	-
Les Fourgs (2 avis)	3.9	3.5	4.5	4.5	4.5	2.5
Rochejean	-	-	-	-	-	-
Longevilles-Mont-d'Or	-	-	-	-	-	-
Malbuisson (1 avis)	4.0	4.0	4.0	4.0	4.0	4.0
Montperreux (1 avis)	3.2	4.0	4.0	4.0	4.0	0.0
Labergement-Sainte-Marie (1 avis)	1.2	0.0	2.0	2.0	2.0	0.0
Saint-Point-Lac	-	-	-	-	-	-
Les Grangettes	-	-	-	-	-	-
Oye-et-Pallet	-	-	-	-	-	-



Vous aimez votre ville ? Notez-la !

Et faites-nous part de vos remarques constructives



Avec

BIEN dans
ma **VILLE** 