



Version web

# Ville de Jonzier-Épagny

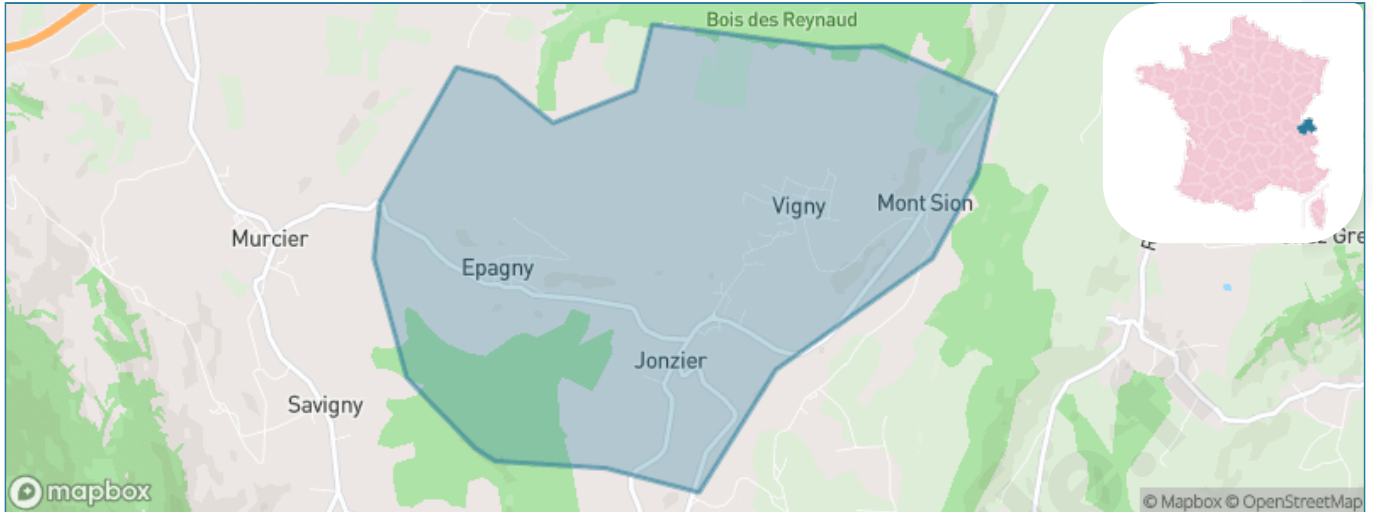
Présenté par

**BIEN** dans  
ma **VILLE** 

# Sommaire

Situation géographique .....	3
Statistiques sur la population .....	4
Evolution du nombre d'habitants .....	4
Tranche d'âge .....	5
0-14 ans .....	5
15-29 ans .....	5
30-44 ans .....	5
45-59 ans .....	5
60-74 ans .....	5
75-89 ans .....	5
90 ans et + .....	5
Activité professionnelle .....	5
Agriculteurs .....	5
Artisans, Commerçants .....	5
Cadres et sup. ....	5
Professions intermédiaires .....	5
Employé .....	5
Ouvrier .....	5
Retraité .....	5
Autres .....	5
Niveau de diplôme .....	6
Sans diplôme ou CEP .....	6
Brevet, BEPC, DNB .....	6
CAP-BEP ou équivalent .....	6
BAC ou équivalent .....	6
BAC+2 .....	6
BAC+3 ou +4 .....	6
BAC+5 ou plus .....	6
Composition des ménages .....	6
Couple sans enfant .....	6
Couple avec enfant(s) .....	6
Famille monoparentale .....	6
Colocation / Autre .....	6
Personnes seules .....	6
Profils électoraux .....	7
Premier tour .....	7
Sécurité .....	8
Evolution du nombre d'infractions .....	8
Pour comparer .....	9
Services à la population .....	10
Commerce .....	10
Éducation .....	10
Villes autour de Jonzier-Épagny .....	11

# Situation géographique



## i Informations clés

- **Région** : Auvergne-Rhône-Alpes
- **Département** : Haute-Savoie
- **Code postal** : 74520
- **Superficie** : 7 km<sup>2</sup>



**haute**  
**savoie**  
le Département

# Statistiques sur la population



Nombre d'habitants

**942**



Age moyen

**36 ans**



Pop active

**49.2%**



Taux chômage

**7%**



Pop densité

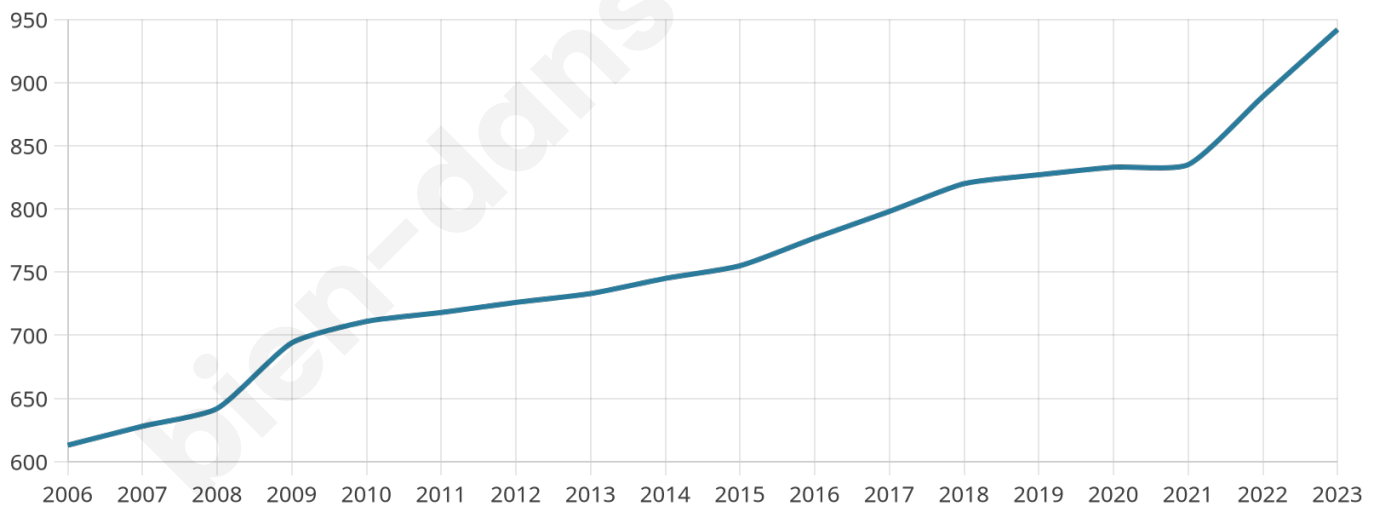
**135 h/km<sup>2</sup>**



Revenu moyen

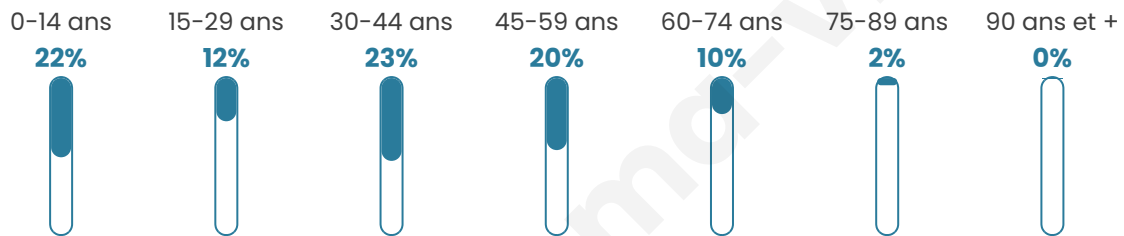
**41 670 €/an**

## Evolution du nombre d'habitants

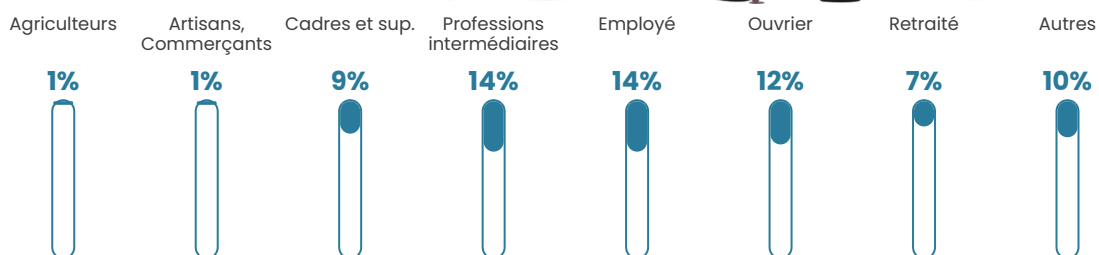


Sources : Institut national de la statistique et des études économiques (insee) selon Les dernières parutions officielles de 2024 portant sur les années 2020, 2021 et 2022.


## Tranche d'âge



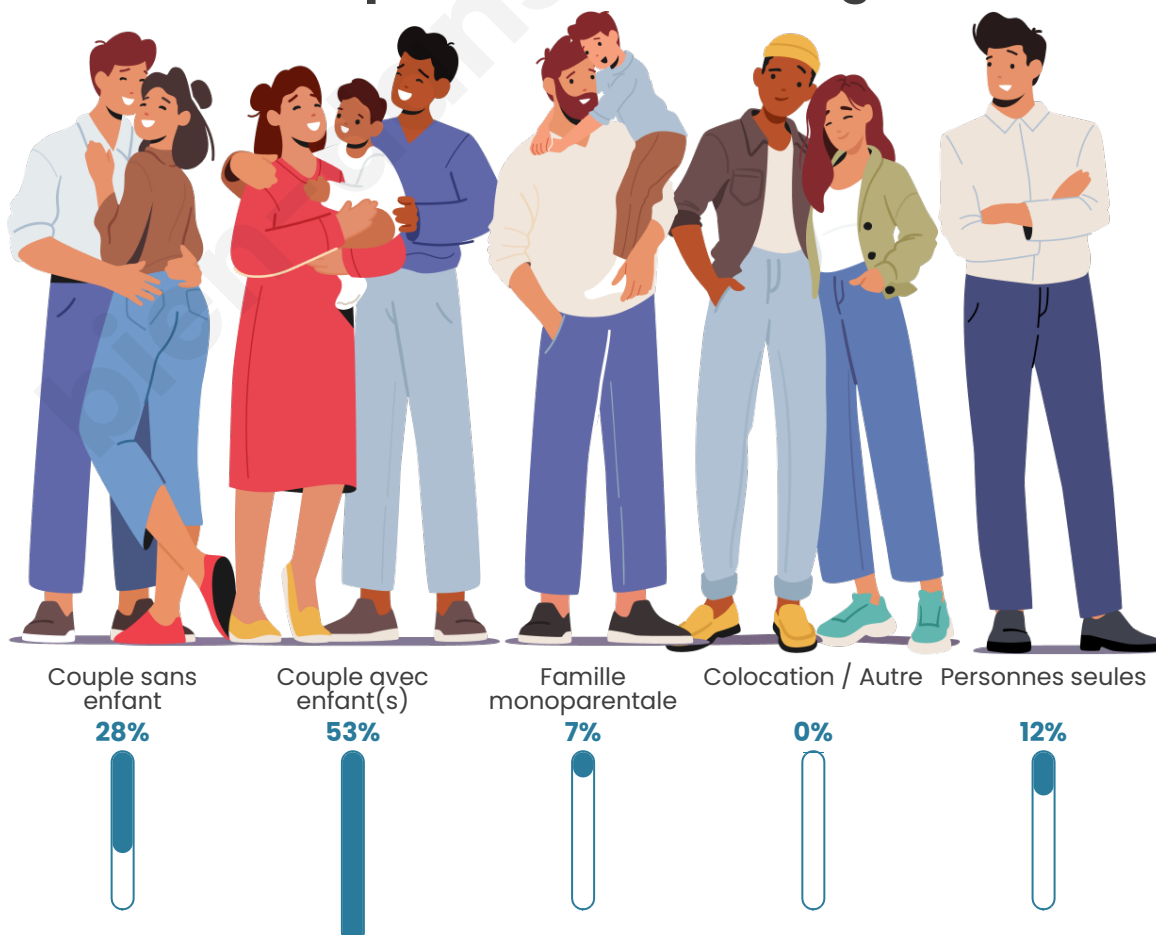
## Activité professionnelle



## Niveau de diplôme













## Composition des ménages



# Profils électoraux



## Premier tour

	Emmanuel MACRON	33.93 %
	Jean-Luc MÉLENCHON	19.20 %
	Marine LE PEN	17.41 %
	Yannick JADOT	8.26 %
	Éric ZEMMOUR	6.47 %
	Jean LASSALLE	4.24 %
	Nicolas DUPONT- AIGNAN	3.35 %
	Valérie PÉCRESE	2.01 %
	Fabien ROUSSEL	1.79 %
	Anne HIDALGO	1.79 %
	Philippe POUTOU	1.12 %
	Nathalie ARTHAUD	0.45 %

### 616 inscrits

Participation : 74.35%  
Votes blancs : 1.97%  
Votes nuls : 0.22%

## Second tour

	Emmanuel MACRON	64,71 %
	Marine LE PEN	35,29 %

### 616 inscrits

Participation : 74.03%  
Votes blancs : 5.48%  
Votes nuls : 1.32%

# Sécurité



Agressions physiques / sexuelles

0



Cambriolages

0



Vols / dégradations

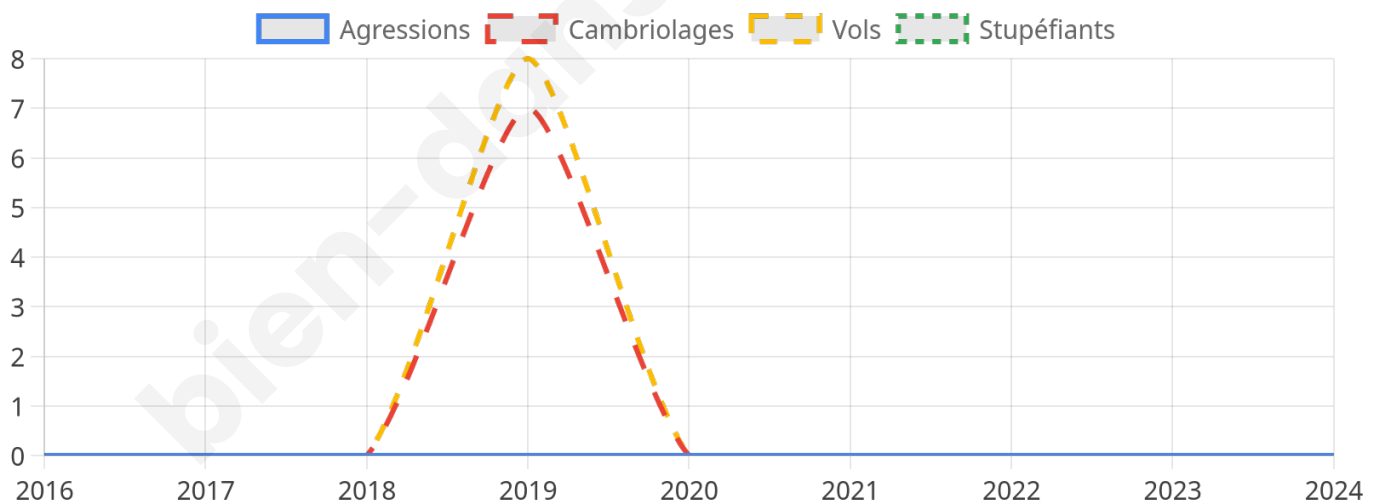
0



Stupéfiants

0

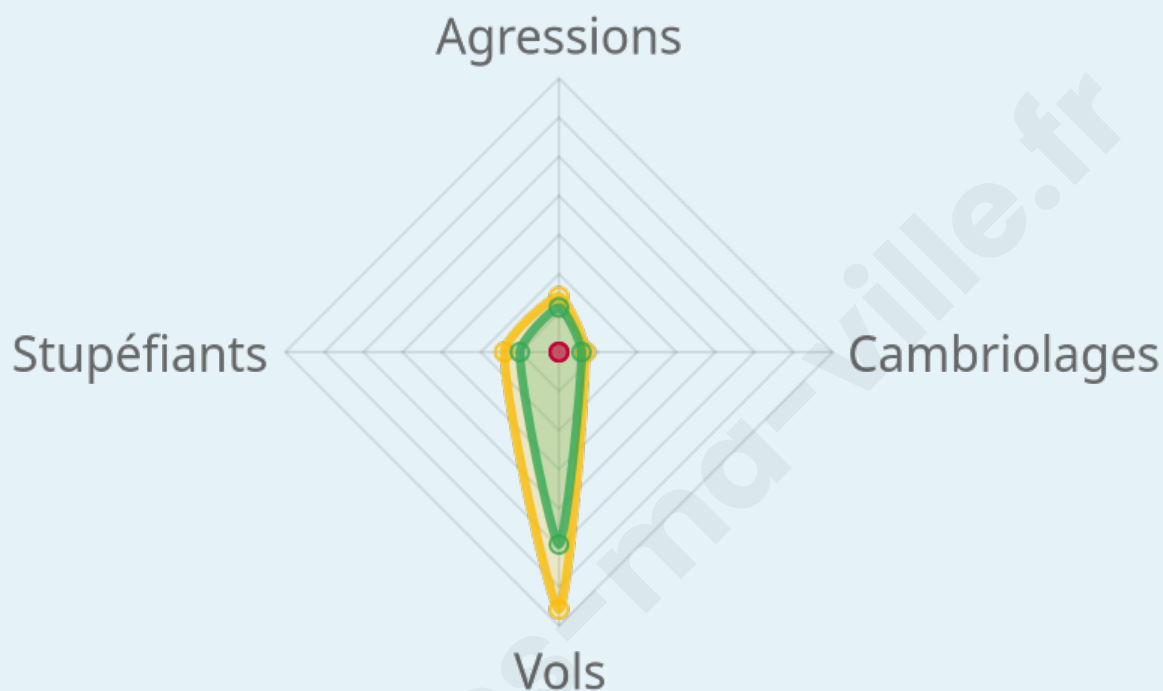
## Evolution du nombre d'infractions



## Pour comparer

(en proportion du nombre d'habitants)

Ville  Département  Région



Sources : Bases statistiques communale, départementale et régionale de la délinquance enregistrée par la police et la gendarmerie nationales selon les dernières parutions officielles de 2025 portant sur l'année 2024 ([data.gouv](https://data.gouv.fr)).

Agressions physiques / sexuelles : Violences sexuelles, coups et blessures volontaires intrafamiliaux, coups et blessures volontaires, autres coups, blessures volontaires et vols violents sans arme.

Cambriolages : Cambriolages de logements.

Vols : Vols avec armes, vols d'accessoires sur véhicules, vols dans les véhicules, vols de véhicules, vols sans violence contre des personnes, destructions, dégradations volontaires et escroqueries.

Stupéfiants : Trafic de stupéfiants dont (AFD) et usage de stupéfiants.

# Services à la population



## Commerce

Hypermarché	X <u>Saint-Julien-en-Genevois</u> 10km
Supermarché	X <u>Vulbens</u> 5km
Superette	2
Boulangerie	1
Boucherie	X <u>Dingy-en-Vuache</u> 3km
Restaurant	1
Garage	1
Station-service	X <u>Vulbens</u> 5km
Banque	X <u>Valleiry</u> 5km
La poste	X <u>Vers</u> 4km
Coiffeur	1
Tabac	X <u>Beaumont</u> 10km
Bars / discothèque	X <u>Valleiry</u> 5km
Bibliothèque	X <u>Vers</u> 4km
Cinéma	X <u>Saint-Julien-en-Genevois</u> 11km
Vétérinaire	X <u>Valleiry</u> 5km



## Santé

Pharmacie	X <u>Valleiry</u> 5km
Hôpital	X <u>Saint-Julien-en-Genevois</u> 12km
Laboratoire d'analyses médicales	X <u>Valleiry</u> 5km
Etablissement pour handicapé	X <u>Chaumont</u> 3km
EHPA	X <u>Frangy</u> 7km
Médecin	X <u>Valleiry</u> 5km
Dentiste	X <u>Valleiry</u> 5km
Chirurgien	X <u>Saint-Julien-en-Genevois</u> 12km
Dermatologue	X <u>Saint-Julien-en-Genevois</u> 11km
Anesthésiste	X <u>Epagny Metz-Tessy</u> 18km
Gastro-entérologue	X <u>Annecy</u> 18km
Gynécologue	X <u>Archamps</u> 13km
Cancérologue	X <u>Annemasse</u> 23km
Neurologue	X <u>Saint-Julien-en-Genevois</u> 12km
Ophtalmologue	X <u>Chêne-en-Semine</u> 9km
ORL	X <u>Saint-Julien-en-Genevois</u> 12km
Cardiologue	X <u>Valleiry</u> 5km
Pédiatre	X <u>Saint-Julien-en-Genevois</u> 11km
Pneumologue	X <u>Saint-Julien-en-Genevois</u> 12km
Psychologue	X <u>Cruseilles</u> 11km
Radiologue	X <u>Saint-Julien-en-Genevois</u> 11km
Rhumatologue	X <u>Annecy</u> 19km
Sage-femme	X <u>Frangy</u> 7km



## Éducation

Crèche	X <u>Savigny</u> 2km
Ecole maternelle Public	X <u>Valleiry</u> 5km
Ecole maternelle Privé	X <u>Gaillard</u> 22km
Ecole primaire Public	1
Ecole primaire Privé	X <u>Cruseilles</u> 10km
Collège Public	X <u>Vulbens</u> 5km
Collège Privé	X <u>Saint-Julien-en-Genevois</u> 11km
Lycée Public	X <u>Saint-Julien-en-Genevois</u> 11km
Lycée Privé	X <u>Saint-Julien-en-Genevois</u> 11km

Sources : Base Sirene des entreprises et de leurs établissements selon les dernières parutions officielles de 2025 portant sur l'année 2024 ([data.gouv](#)). Liste, localisation et tarifs des professionnels de santé selon les dernières parutions officielles de 2025 portant sur l'année 2024 ([opendatasoft](#)) et FINISS Extraction du Fichier des établissements selon les dernières parutions officielles de 2025 portant sur l'année 2024 ([data.gouv](#)). Adresse et géolocalisation des établissements d'enseignement du premier et second degrés selon les dernières parutions officielles de 2025 portant sur l'année 2024 ([data.education.gouv](#))

## Villes autour de Jonzier-Épagny

Ville	Habitants	Superficie	Pop densité	Pop active	Taux chômage	Revenu moyen	Prix immobilier
Savigny	1 041	10 km <sup>2</sup>	104 h/km <sup>2</sup>	51.5%	4.2%	39 080 €/an	4 158 €/m <sup>2</sup>
Minzier	1 090	8 km <sup>2</sup>	136 h/km <sup>2</sup>	54%	3.7%	37 680 €/an	2 675 €/m <sup>2</sup>
Chavannaz	249	3 km <sup>2</sup>	83 h/km <sup>2</sup>	46.2%	3.2%	33 450 €/an	4 137 €/m <sup>2</sup>
Contamine-Sarzin	733	6 km <sup>2</sup>	122 h/km <sup>2</sup>	58.1%	3.7%	37 900 €/an	2 692 €/m <sup>2</sup>
Marlioz (1 avis)	1 062	8 km <sup>2</sup>	133 h/km <sup>2</sup>	53.5%	3.2%	38 030 €/an	3 933 €/m <sup>2</sup>
Chaumont (2 avis)	555	12 km <sup>2</sup>	46 h/km <sup>2</sup>	46.3%	2.3%	31 920 €/an	3 588 €/m <sup>2</sup>
Cernex (3 avis)	1 184	12 km <sup>2</sup>	99 h/km <sup>2</sup>	47.8%	3.8%	45 750 €/an	4 258 €/m <sup>2</sup>
Vulbens (2 avis)	1 783	12 km <sup>2</sup>	149 h/km <sup>2</sup>	50%	3.7%	37 180 €/an	4 121 €/m <sup>2</sup>
Dingy-en-Vuache (1 avis)	819	7 km <sup>2</sup>	117 h/km <sup>2</sup>	51.2%	3.5%	43 160 €/an	5 101 €/m <sup>2</sup>
Vers	975	5 km <sup>2</sup>	195 h/km <sup>2</sup>	52%	3%	41 880 €/an	2 837 €/m <sup>2</sup>
Valleiry (4 avis)	5 264	7 km <sup>2</sup>	752 h/km <sup>2</sup>	53.6%	5.5%	37 380 €/an	3 321 €/m <sup>2</sup>
Chênex	791	5 km <sup>2</sup>	158 h/km <sup>2</sup>	53.1%	4.2%	44 990 €/an	4 519 €/m <sup>2</sup>
Musièges	422	3 km <sup>2</sup>	141 h/km <sup>2</sup>	55.2%	3.3%	32 920 €/an	5 114 €/m <sup>2</sup>
Andilly (1 avis)	1 013	6 km <sup>2</sup>	169 h/km <sup>2</sup>	52.6%	3.9%	51 610 €/an	4 350 €/m <sup>2</sup>
Copponex	1 340	9 km <sup>2</sup>	149 h/km <sup>2</sup>	55.8%	3.7%	46 120 €/an	3 209 €/m <sup>2</sup>

bien-dans-ma-ville.fr



# Vous aimez votre ville ? Notez-la !

Et faites-nous part de vos remarques constructives



Avec

**BIEN** dans ma **VILLE** 