



Version web

Ville de Jonquières

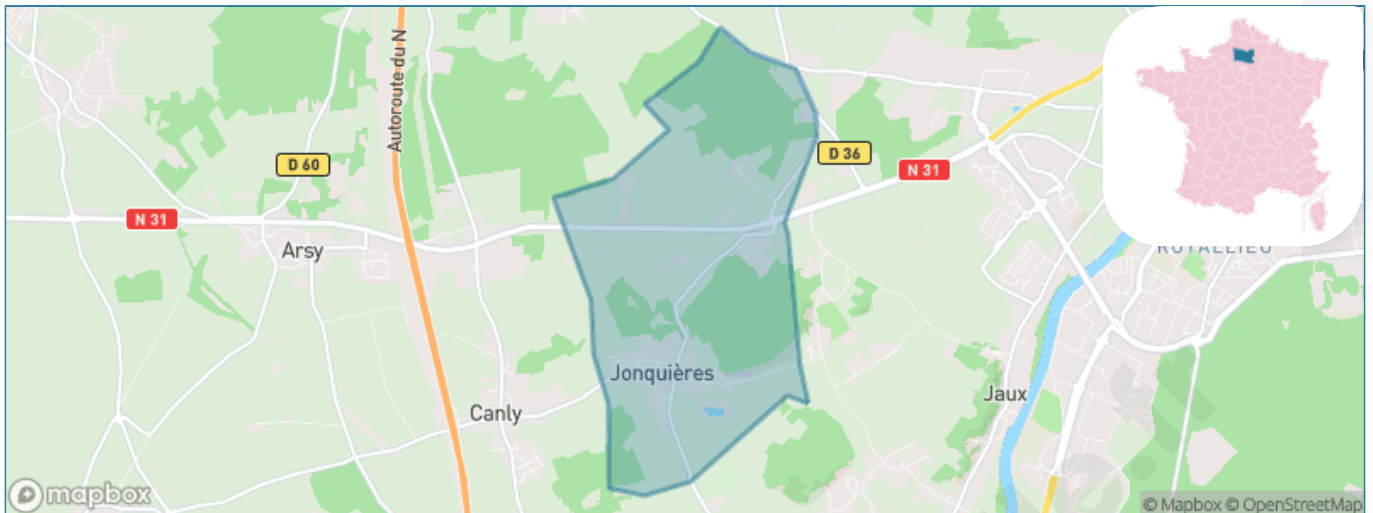
Présenté par

BIEN dans
ma **VILLE** 

Sommaire

Situation géographique	3
Statistiques sur la population	4
Evolution du nombre d'habitants	4
Tranche d'âge	5
0-14 ans	5
15-29 ans	5
30-44 ans	5
45-59 ans	5
60-74 ans	5
75-89 ans	5
90 ans et +	5
Activité professionnelle	5
Agriculteurs	5
Artisans, Commerçants	5
Cadres et sup.	5
Professions intermédiaires	5
Employé	5
Ouvrier	5
Retraité	5
Autres	5
Niveau de diplôme	6
Sans diplôme ou CEP	6
Brevet, BEPC, DNB	6
CAP-BEP ou équivalent	6
BAC ou équivalent	6
BAC+2	6
BAC+3 ou +4	6
BAC+5 ou plus	6
Composition des ménages	6
Couple sans enfant	6
Couple avec enfant(s)	6
Famille monoparentale	6
Colocation / Autre	6
Personnes seules	6
Profils électoraux	7
Premier tour	7
Sécurité	8
Evolution du nombre d'infractions	8
Pour comparer	9
Services à la population	10
Commerce	10
Éducation	10
Villes autour de Jonquières	11

Situation géographique



i Informations clés

- **Région** : Hauts-de-France
- **Département** : Oise
- **Code postal** : 60680
- **Superficie** : 7 km²



Statistiques sur la population



Nombre d'habitants

588



Age moyen

45 ans



Pop active

48.6%



Taux chômage

5.3%



Pop densité

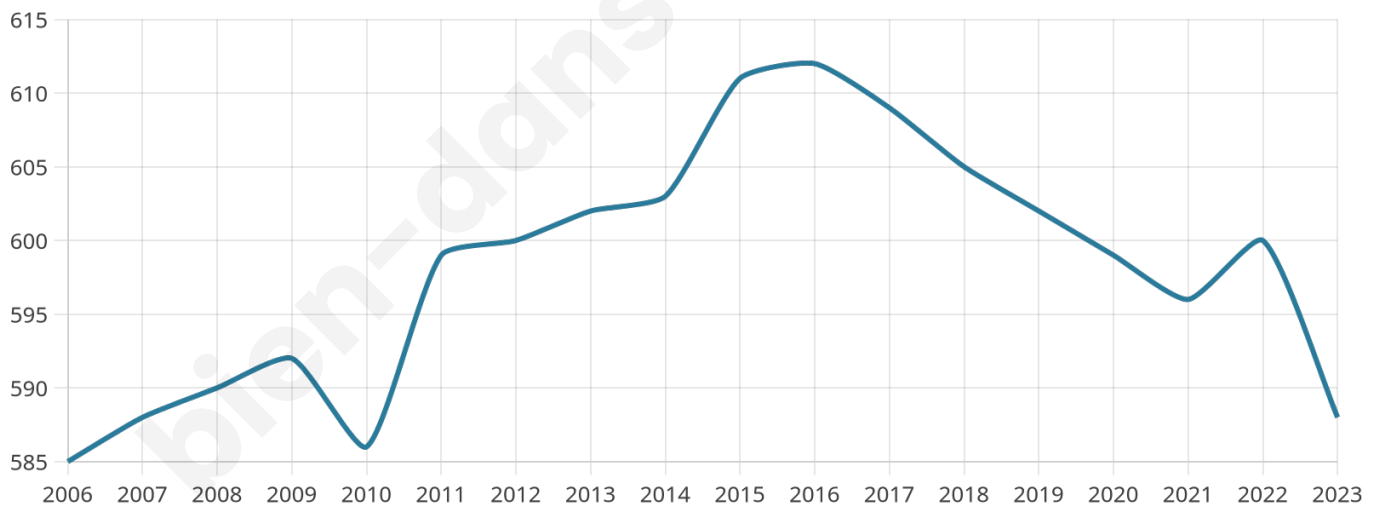
84 h/km²



Revenu moyen

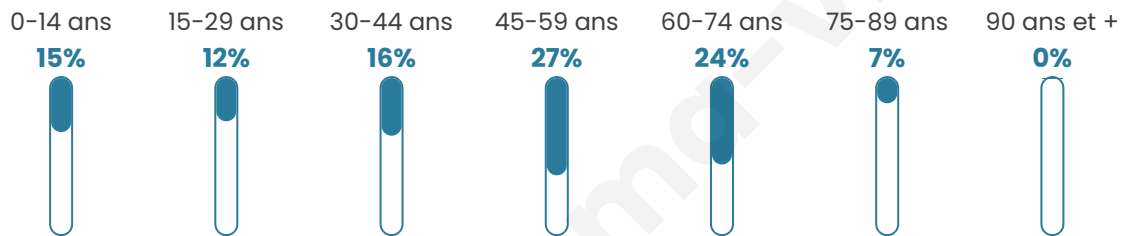
30 990 €/an

Evolution du nombre d'habitants

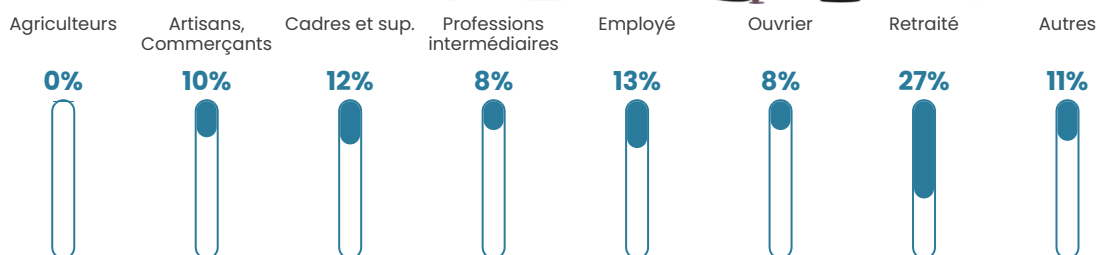


Sources : Institut national de la statistique et des études économiques (insee) selon Les dernières parutions officielles de 2024 portant sur les années 2020, 2021 et 2022.


Tranche d'âge



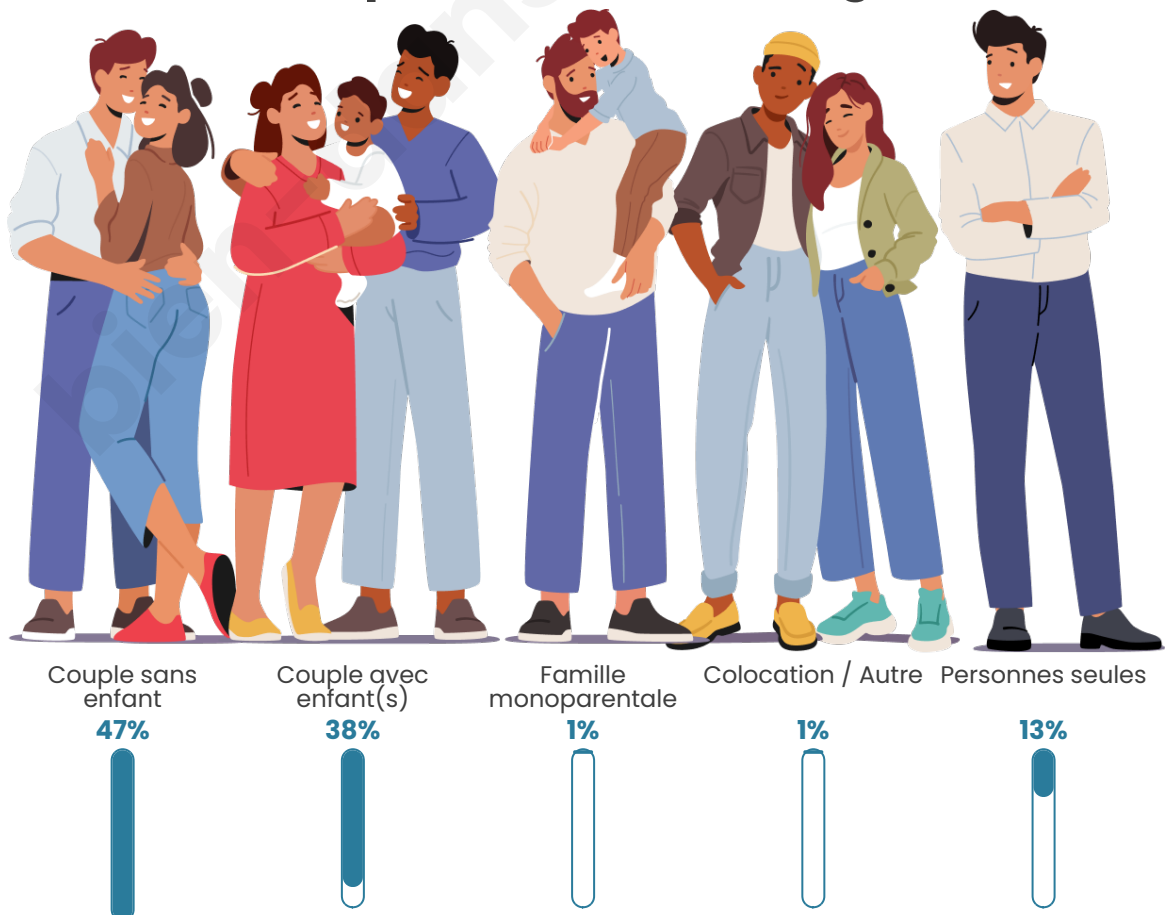
Activité professionnelle



Niveau de diplôme



Composition des ménages



Profils électoraux

Premier tour

	Emmanuel MACRON	32.37 %
	Marine LE PEN	22.46 %
	Jean-Luc MÉLENCHON	16.18 %
	Valérie PÉCRESSÉ	7.49 %
	Éric ZEMMOUR	7.25 %
	Yannick JADOT	6.28 %
	Jean LASSALLE	3.38 %
	Nicolas DUPONT- AIGNAN	2.42 %
	Nathalie ARTHAUD	0.72 %
	Fabien ROUSSEL	0.72 %
	Anne HIDALGO	0.48 %
	Philippe POUTOU	0.24 %



485 inscrits

Participation : 86.19%

Votes blancs : 0.96%

Votes nuls : 0.00%

Second tour

	Emmanuel MACRON	59,79 %
	Marine LE PEN	40,21 %

485 inscrits

Participation : 85.36%

Votes blancs : 5.8%

Votes nuls : 1.69%

Sécurité



Agressions physiques / sexuelles

0



Cambriolages

0



Vols / dégradations

0



Stupéfiants

0

Evolution du nombre d'infractions



Pour comparer

(en proportion du nombre d'habitants)



Sources : Bases statistiques communale, départementale et régionale de la délinquance enregistrée par la police et la gendarmerie nationales selon les dernières parutions officielles de 2025 portant sur l'année 2024 ([data.gouv](https://data.gouv.fr)).

Agressions physiques / sexuelles : Violences sexuelles, coups et blessures volontaires intrafamiliaux, coups et blessures volontaires, autres coups, blessures volontaires et vols violents sans arme.

Cambriolages : Cambriolages de logements.

Vols : Vols avec armes, vols d'accessoires sur véhicules, vols dans les véhicules, vols de véhicules, vols sans violence contre des personnes, destructions, dégradations volontaires et escroqueries.

Stupéfiants : Trafic de stupéfiants dont (AFD) et usage de stupéfiants.

Services à la population



Commerce

Hypermarché	X <u>Venette</u> 4km
Supermarché	X <u>Venette</u> 4km
Superette	X <u>Compiègne</u> 4km
Boulangerie	X <u>Venette</u> 4km
Boucherie	X <u>Venette</u> 4km
Restaurant	X <u>Jaux</u> 3km
Garage	1
Station-service	1
Banque	X <u>Compiègne</u> 4km
La poste	X <u>Jaux</u> 3km
Coiffeur	X <u>Canly</u> 2km
Tabac	X <u>Compiègne</u> 5km
Bars / discothèque	X <u>Canly</u> 2km
Bibliothèque	X <u>Compiègne</u> 5km
Cinéma	X <u>Jaux</u> 3km
Vétérinaire	X <u>Venette</u> 4km



Santé

Pharmacie	X <u>Jaux</u> 3km
Hôpital	X <u>Compiègne</u> 4km
Laboratoire d'analyses médicales	X <u>Compiègne</u> 5km
Etablissement pour handicapé	X <u>Le Meux</u> 4km
EHPA	X <u>Compiègne</u> 5km
Médecin	X <u>Le Meux</u> 4km
Dentiste	X <u>Le Meux</u> 4km
Chirurgien	X <u>Compiègne</u> 4km
Dermatologue	X <u>Compiègne</u> 6km
Anesthésiste	X <u>Compiègne</u> 4km
Gastro-entérologue	X <u>Compiègne</u> 5km
Gynécologue	X <u>Le Meux</u> 4km
Cancérologue	X <u>Compiègne</u> 5km
Neurologue	X <u>Compiègne</u> 4km
Ophtalmologue	X <u>Compiègne</u> 6km
ORL	X <u>Compiègne</u> 5km
Cardiologue	X <u>Compiègne</u> 4km
Pédiatre	X <u>Compiègne</u> 6km
Pneumologue	X <u>Compiègne</u> 5km
Psychologue	X <u>Compiègne</u> 7km
Radiologue	X <u>Compiègne</u> 5km
Rhumatologue	X <u>Compiègne</u> 5km
Sage-femme	X <u>Margny-lès-Compiègne</u> 7km



Éducation

Crèche	X <u>Arsy</u> 3km
Ecole maternelle Public	X <u>Le Meux</u> 4km
Ecole maternelle Privé	X <u>Soissons</u> 43km
Ecole primaire Public	1
Ecole primaire Privé	X <u>Lacroix-Saint-Ouen</u> 4km
Collège Public	X <u>Compiègne</u> 5km
Collège Privé	X <u>Lacroix-Saint-Ouen</u> 4km
Lycée Public	X <u>Compiègne</u> 4km
Lycée Privé	X <u>Compiègne</u> 5km

Sources : Base Sirene des entreprises et de leurs établissements selon les dernières parutions officielles de 2025 portant sur l'année 2024 ([data.gouv](#)). Liste, localisation et tarifs des professionnels de santé selon les dernières parutions officielles de 2025 portant sur l'année 2024 ([opendatasoft](#)) et FINISS Extraction du Fichier des établissements selon les dernières parutions officielles de 2025 portant sur l'année 2024 ([data.gouv](#)). Adresse et géolocalisation des établissements d'enseignement du premier et second degrés selon les dernières parutions officielles de 2025 portant sur l'année 2024 ([data.education.gouv](#))

Villes autour de Jonquières

Ville	Habitants	Superficie	Pop densité	Pop active	Taux chômage	Revenu moyen	Prix immobilier
Le Fayel	233	2 km ²	117 h/km ²	51.1%	3.4%	27 280 €/an	1 710 €/m ²
Canly	741	8 km ²	93 h/km ²	54.3%	3.9%	25 750 €/an	3 128 €/m ²
Armancourt (2 avis)	548	2 km ²	274 h/km ²	50.2%	4.2%	27 750 €/an	2 081 €/m ²
Jaux	2 243	8 km ²	280 h/km ²	48.9%	4.3%	28 450 €/an	2 127 €/m ²
Arsy	832	7 km ²	119 h/km ²	44.6%	2.5%	24 920 €/an	2 462 €/m ²
Le Meux (1 avis)	2 327	7 km ²	332 h/km ²	52.3%	3.5%	27 400 €/an	2 223 €/m ²
Remy (5 avis)	1 928	20 km ²	96 h/km ²	51.6%	5.7%	24 910 €/an	1 811 €/m ²
Venette (3 avis)	2 758	8 km ²	345 h/km ²	49.1%	6.1%	22 570 €/an	2 324 €/m ²
Lachelle	805	9 km ²	89 h/km ²	51.9%	3.6%	28 890 €/an	1 830 €/m ²
Rivecourt	639	3 km ²	213 h/km ²	44.1%	4.1%	26 940 €/an	2 170 €/m ²
Longueil-Sainte-Marie (3 avis)	1 895	17 km ²	111 h/km ²	54.6%	4.3%	26 590 €/an	2 059 €/m ²
Moyvillers (1 avis)	647	9 km ²	72 h/km ²	53.6%	4%	28 240 €/an	2 095 €/m ²
Francières (1 avis)	543	8 km ²	68 h/km ²	57.5%	5.3%	27 000 €/an	1 995 €/m ²
Chevrières	2 036	12 km ²	170 h/km ²	47.1%	5.5%	25 080 €/an	2 025 €/m ²
Lacroix-Saint-Ouen (4 avis)	5 415	20 km ²	271 h/km ²	44.8%	4.7%	25 660 €/an	2 213 €/m ²

bien-dans-ma-ville.fr



Vous aimez votre ville ? Notez-la !

Et faites-nous part de vos remarques constructives



Avec

BIEN dans ma **VILLE** 