



Version web

Ville de Jonquières

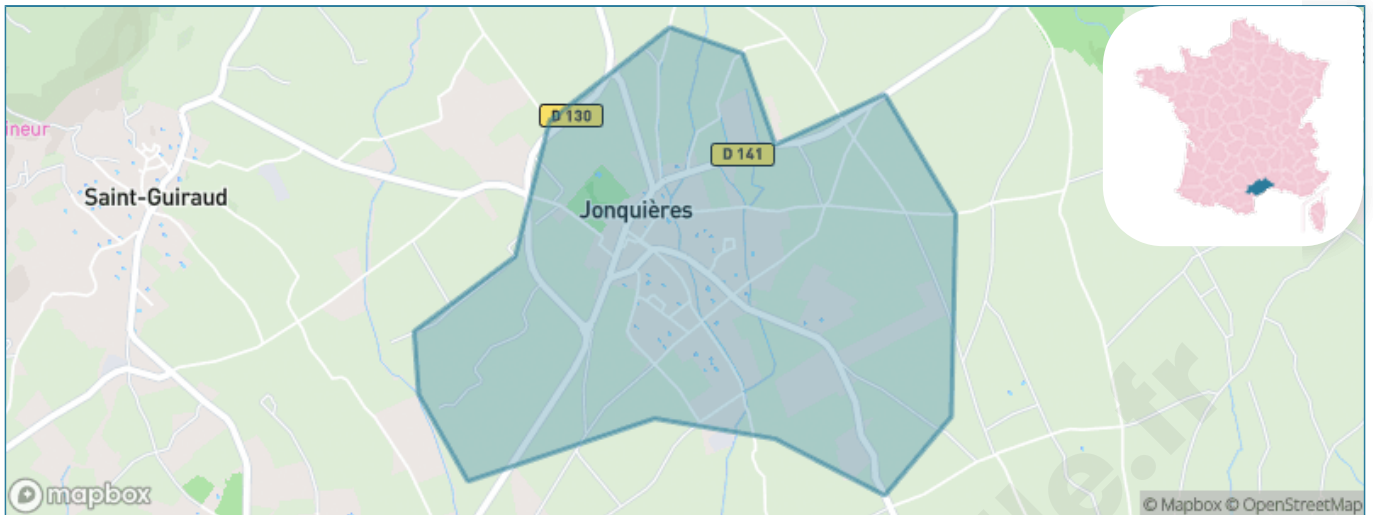
Présenté par

BIEN dans
ma **VILLE** 

Sommaire

Situation géographique	3
Statistiques sur la population	4
Evolution du nombre d'habitants	4
Tranche d'âge	5
0-14 ans	5
15-29 ans	5
30-44 ans	5
45-59 ans	5
60-74 ans	5
75-89 ans	5
90 ans et +	5
Activité professionnelle	5
Agriculteurs	5
Artisans, Commerçants	5
Cadres et sup.	5
Professions intermédiaires	5
Employé	5
Ouvrier	5
Retraité	5
Autres	5
Niveau de diplôme	6
Sans diplôme ou CEP	6
Brevet, BEPC, DNB	6
CAP-BEP ou équivalent	6
BAC ou équivalent	6
BAC+2	6
BAC+3 ou +4	6
BAC+5 ou plus	6
Composition des ménages	6
Couple sans enfant	6
Couple avec enfant(s)	6
Famille monoparentale	6
Colocation / Autre	6
Personnes seules	6
Profils électoraux	7
Premier tour	7
Sécurité	8
Evolution du nombre d'infractions	8
Pour comparer	9
Services à la population	10
Commerce	10
Éducation	10
Villes autour de Jonquières	12

Situation géographique



i Informations clés

- **Région** : Occitanie
- **Département** : Hérault
- **Code postal** : 34725
- **Superficie** : 2 km²



Statistiques sur la population



Nombre d'habitants

590



Age moyen

41 ans



Pop active

45.8%



Taux chômage

10.6%



Pop densité

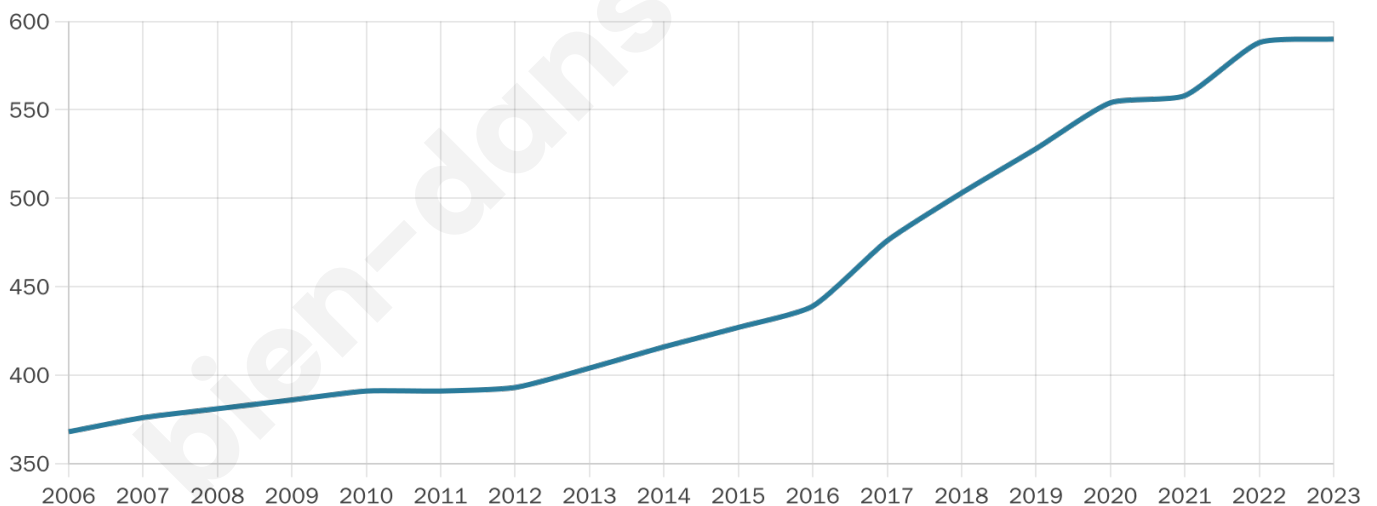
295 h/km²



Revenu moyen

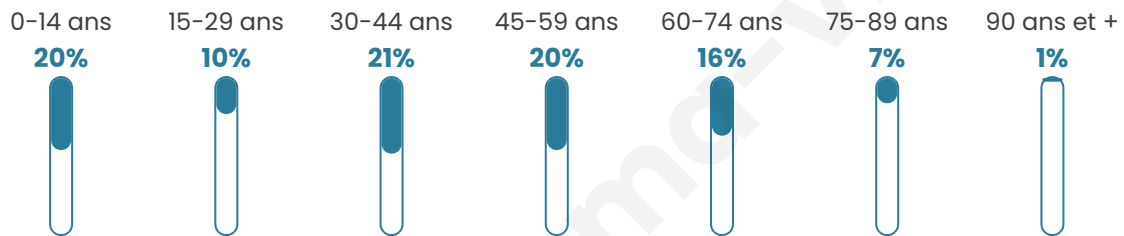
22 180 €/an

Evolution du nombre d'habitants

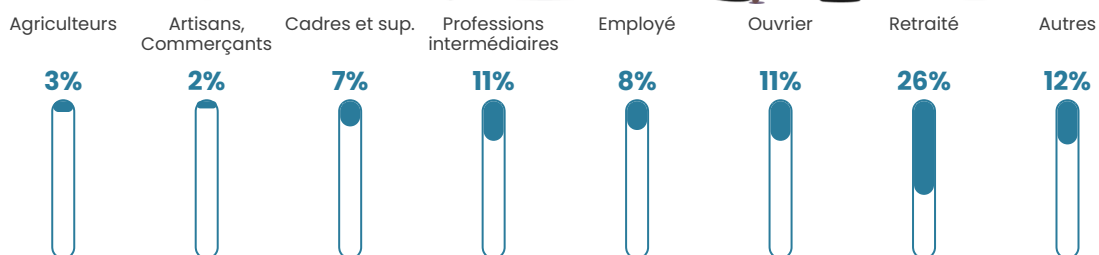


Sources : Institut national de la statistique et des études économiques (insee) selon Les dernières parutions officielles de 2024 portant sur les années 2020, 2021 et 2022.

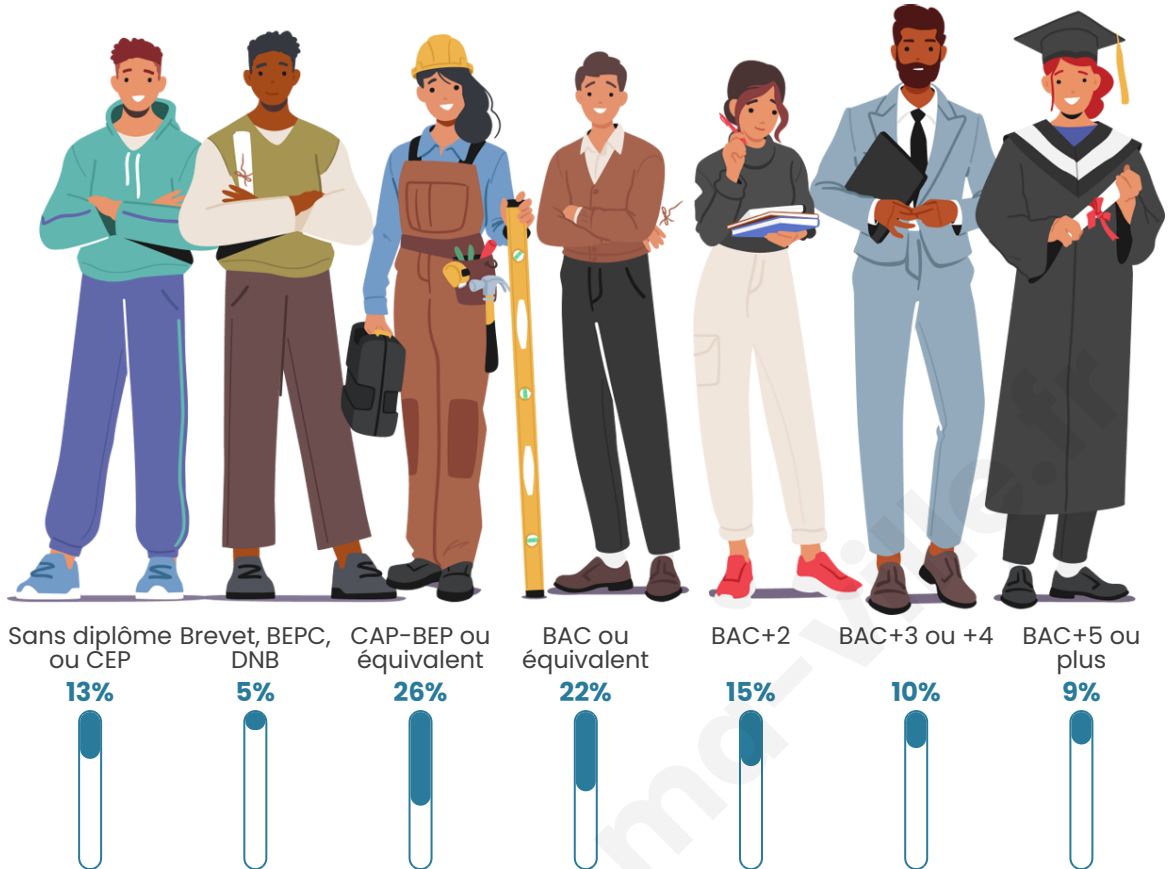
Tranche d'âge




Activité professionnelle



Niveau de diplôme












Composition des ménages



Profils électoraux

Premier tour

	Marine LE PEN	22.89 %
	Emmanuel MACRON	22.29 %
	Jean-Luc MÉLENCHON	19.88 %
	Éric ZEMMOUR	12.05 %
	Jean LASSALLE	6.63 %
	Valérie PÉCRESSE	4.82 %
	Nicolas DUPONT-AIGNAN	4.52 %
	Yannick JADOT	2.11 %
	Philippe POUTOU	1.81 %
	Fabien ROUSSEL	1.51 %
	Anne HIDALGO	1.20 %
	Nathalie ARTHAUD	0.30 %



402 inscrits

Participation : 84.08%

Votes blancs : 1.48%

Votes nuls : 0.30%

Second tour

	Emmanuel MACRON	56,16 %
	Marine LE PEN	43,84 %

402 inscrits

Participation : 82.59%

Votes blancs : 9.04%

Votes nuls : 3.01%

Sécurité



Agressions physiques / sexuelles

0



Cambriolages

0



Vols / dégradations

0



Stupéfiants

0

Evolution du nombre d'infractions



Pour comparer

(en proportion du nombre d'habitants)



Sources : Bases statistiques communale, départementale et régionale de la délinquance enregistrée par la police et la gendarmerie nationales selon les dernières parutions officielles de 2025 portant sur l'année 2024 ([data.gouv](https://data.gouv.fr)).

Agressions physiques / sexuelles : Violences sexuelles, coups et blessures volontaires intrafamiliaux, coups et blessures volontaires, autres coups, blessures volontaires et vols violents sans arme.

Cambriolages : Cambriolages de logements.

Vols : Vols avec armes, vols d'accessoires sur véhicules, vols dans les véhicules, vols de véhicules, vols sans violence contre des personnes, destructions, dégradations volontaires et escroqueries.

Stupéfiants : Trafic de stupéfiants dont (AFD) et usage de stupéfiants.

Services à la population



Commerce

Hypermarché	X Clermont-l'Hérault 7km
Supermarché	X Saint-André-de-Sangonis 5km
Superette	1
Boulangerie	X Saint-Félix-de-Lodez 2km
Boucherie	X Montpeyroux 3km
Restaurant	X Saint-Guiraud 1km
Garage	1
Station-service	X Saint-André-de-Sangonis 5km
Banque	X Clermont-l'Hérault 7km
La poste	1
Coiffeur	X Saint-Félix-de-Lodez 2km
Tabac	X Saint-Saturnin-de-Lucian 1km
Bars / discothèque	X Saint-Félix-de-Lodez 3km
Bibliothèque	X Lodève 13km
Cinéma	X Saint-Félix-de-Lodez 2km
Vétérinaire	X Saint-André-de-Sangonis 5km



Santé

Pharmacie	X Saint-André-de-Sangonis 5km
Hôpital	X Clermont-l'Hérault 7km
Laboratoire d'analyses médicales	X Clermont-l'Hérault 6km
Etablissement pour handicapé	X Saint-André-de-Sangonis 5km
EHPA	X Saint-André-de-Sangonis 4km
Médecin	X Montpeyroux 4km
Dentiste	X Saint-André-de-Sangonis 5km
Chirurgien	X Clermont-l'Hérault 7km
Dermatologue	X Clermont-l'Hérault 7km
Anesthésiste	X Pégairolles-de-l'Escalette 17km
Gastro-entérologue	X Clermont-l'Hérault 7km
Gynécologue	X Clermont-l'Hérault 7km
Cancérologue	X Castelnau-le-Lez 35km
Neurologue	X Lodève 13km
Ophtalmologue	X Clermont-l'Hérault 6km
ORL	X Clermont-l'Hérault 8km
Cardiologue	X Clermont-l'Hérault 8km
Pédiatre	X Clermont-l'Hérault 8km
Pneumologue	X Bédarieux 27km
Psychologue	X Clermont-l'Hérault 7km
Radiologue	X Gignac 7km
Rhumatologue	X Clermont-l'Hérault 8km
Sage-femme	X Clermont-l'Hérault 7km



Éducation

Crèche	X Saint-André-de-Sangonis 4km
Ecole maternelle Public	X Saint-André-de-Sangonis 5km
Ecole maternelle Privé	X Frontignan 35km
Ecole primaire Public	1
Ecole primaire Privé	X Le Bosc 4km
Collège Public	X Saint-André-de-Sangonis 4km
Collège Privé	X Clermont-l'Hérault 8km
Lycée Public	X Clermont-l'Hérault 7km
Lycée Privé	X Clermont-l'Hérault 6km

Sources : Base Sirene des entreprises et de leurs établissements selon les dernières parutions officielles de 2025 portant sur l'année 2024 ([data.gouv](#)). Liste, localisation et tarifs des professionnels de santé selon les dernières parutions officielles de 2025 portant sur l'année 2024 ([opendatasoft](#)) et FINESS Extraction du Fichier des établissements selon les dernières parutions officielles de 2025 portant sur

l'année 2024 ([data.gouv](https://data.gouv.fr)). Adresse et géolocalisation des établissements d'enseignement du premier et second degrés selon les dernières parutions officielles de 2025 portant sur l'année 2024 ([data.education.gouv](https://data.education.gouv.fr))

bien-dans-ma-ville.fr

Villes autour de Jonquières

Ville	Habitants	Superficie	Pop densité	Pop active	Taux chômage	Revenu moyen	Prix immobilier
Saint-Saturnin-de-Lucian	303	9 km ²	34 h/km ²	44.9%	4.3%	20 880 €/an	1 612 €/m ²
Saint-Guiraud	267	6 km ²	45 h/km ²	42.7%	6.4%	25 250 €/an	2 657 €/m ²
Montpeyroux	1 449	22 km ²	66 h/km ²	44.9%	5.9%	22 730 €/an	3 088 €/m ²
Saint-Félix-de-Lodez	1 135	4 km ²	284 h/km ²	52.2%	4.6%	23 930 €/an	1 870 €/m ²
Arboras	107	6 km ²	18 h/km ²	54.2%	8.4%	22 790 €/an	1 933 €/m ²
Ceyras (2 avis)	1 404	7 km ²	201 h/km ²	47.8%	5.2%	22 930 €/an	1 803 €/m ²
Lagamas	111	4 km ²	28 h/km ²	49.5%	9%	24 950 €/an	2 817 €/m ²
Saint-Jean-de-la-Blaquière	698	17 km ²	41 h/km ²	46.7%	5%	21 570 €/an	1 394 €/m ²
Saint-André-de-Sangonis (7 avis)	6 427	19 km ²	338 h/km ²	45.3%	6.1%	21 660 €/an	2 107 €/m ²
Lacoste (1 avis)	303	7 km ²	43 h/km ²	45.9%	7.3%	24 910 €/an	1 807 €/m ²
Usclas-du-Bosc	250	4 km ²	63 h/km ²	45.2%	5.2%	24 390 €/an	2 275 €/m ²
Saint-Jean-de-Fos (1 avis)	1 745	14 km ²	125 h/km ²	46.4%	5.2%	21 990 €/an	1 996 €/m ²
Brignac	978	4 km ²	245 h/km ²	48.6%	4.7%	20 840 €/an	2 595 €/m ²
Gignac (10 avis)	6 651	29 km ²	229 h/km ²	46.4%	6.5%	21 810 €/an	2 233 €/m ²
Le Bosc	1 435	28 km ²	51 h/km ²	45.3%	5.5%	21 880 €/an	2 319 €/m ²

bien-dans-ma-ville.fr



Vous aimez votre ville ? Notez-la !

Et faites-nous part de vos remarques constructives



Avec

BIEN dans ma **VILLE** 