



Version web

Ville de Jonquery

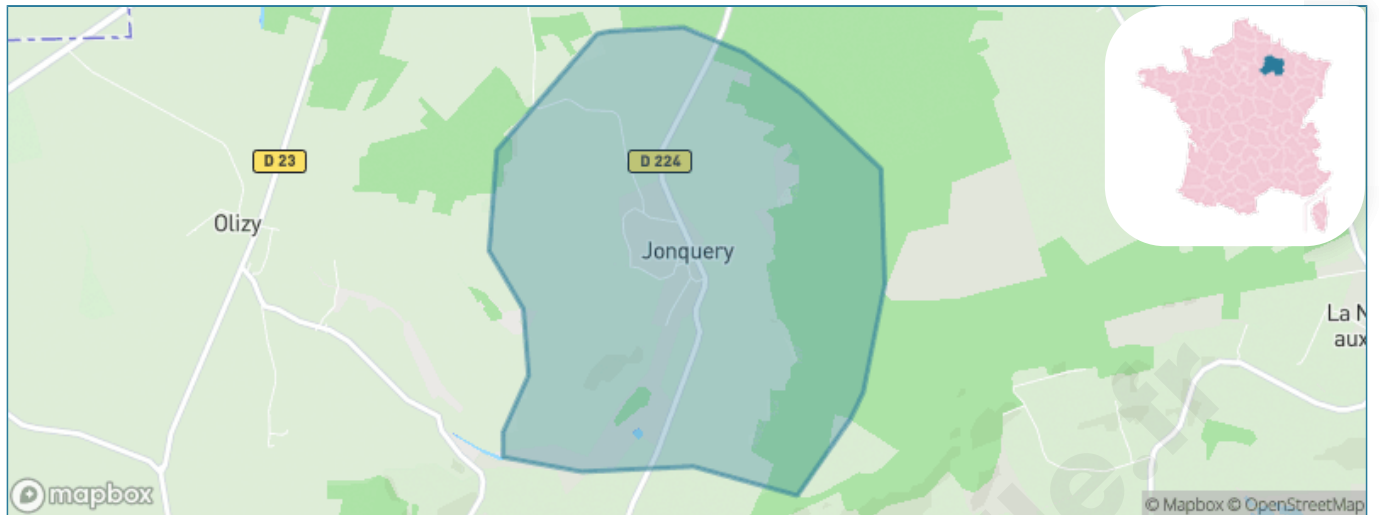
Présenté par

BIEN dans
ma **VILLE** 

Sommaire

Situation géographique	3
Statistiques sur la population	4
Evolution du nombre d'habitants	4
Tranche d'âge	5
0-14 ans	5
15-29 ans	5
30-44 ans	5
45-59 ans	5
60-74 ans	5
75-89 ans	5
90 ans et +	5
Activité professionnelle	5
Agriculteurs	5
Artisans, Commerçants	5
Cadres et sup.	5
Professions intermédiaires	5
Employé	5
Ouvrier	5
Retraité	5
Autres	5
Niveau de diplôme	6
Sans diplôme ou CEP	6
Brevet, BEPC, DNB	6
CAP-BEP ou équivalent	6
BAC ou équivalent	6
BAC+2	6
BAC+3 ou +4	6
BAC+5 ou plus	6
Composition des ménages	6
Couple sans enfant	6
Couple avec enfant(s)	6
Famille monoparentale	6
Colocation / Autre	6
Personnes seules	6
Profils électoraux	7
Premier tour	7
Sécurité	8
Evolution du nombre d'infractions	8
Pour comparer	9
Services à la population	10
Commerce	10
Éducation	10
Villes autour de Jonquery	12

Situation géographique



i Informations clés

- **Région** : Grand Est
- **Département** : Marne
- **Code postal** : 51700
- **Superficie** : 4 km²



Marne
LE DÉPARTEMENT

Statistiques sur la population



Nombre d'habitants

115



Age moyen

37 ans



Pop active

52.2%



Taux chômage

4.1%



Pop densité

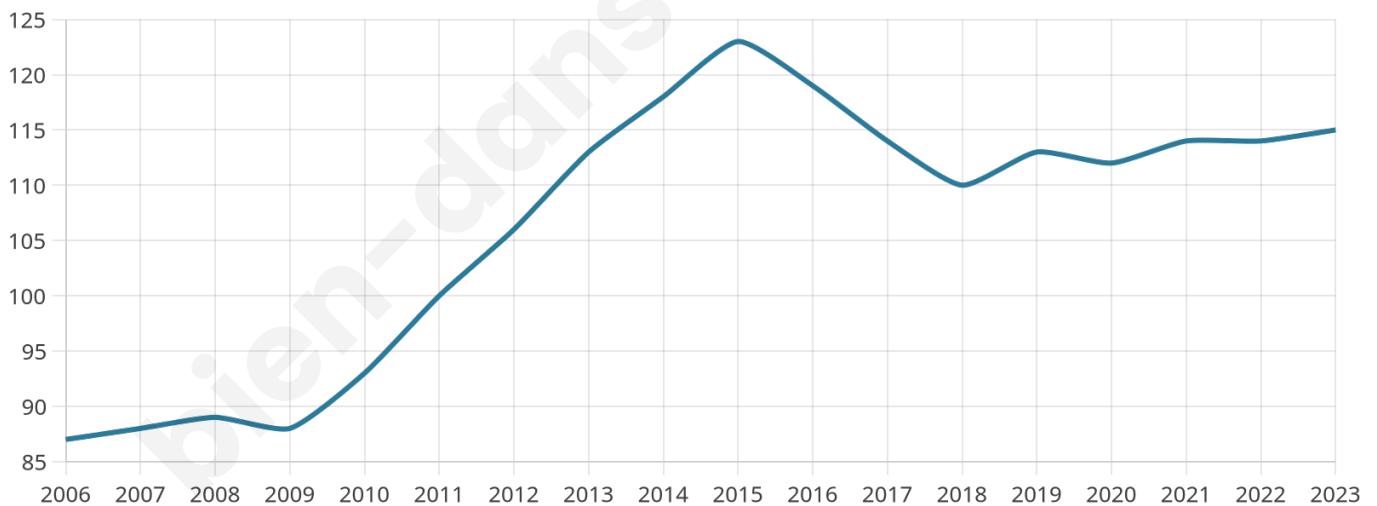
29 h/km²



Revenu moyen

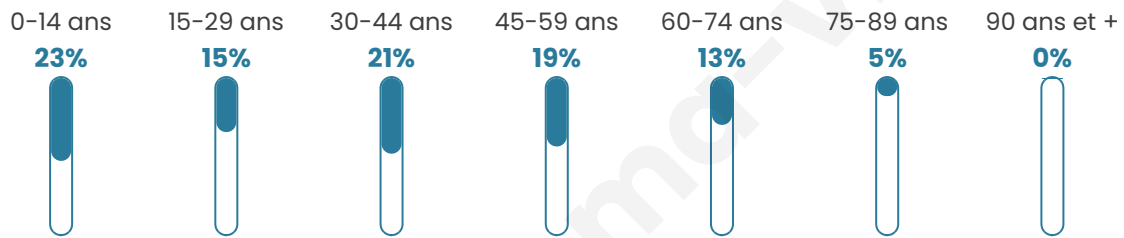
25 030 €/an

Evolution du nombre d'habitants

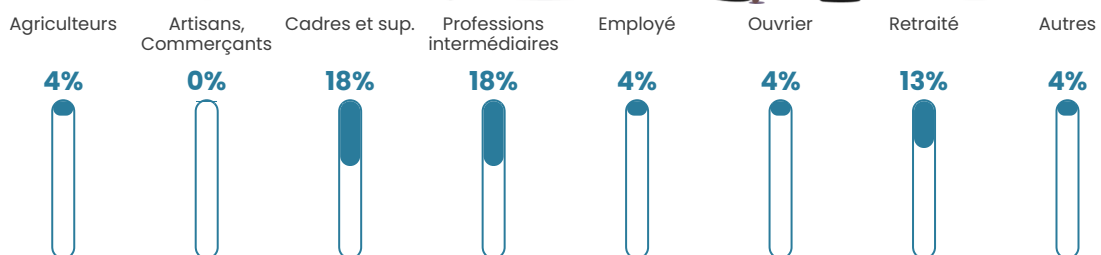


Sources : Institut national de la statistique et des études économiques (insee) selon Les dernières parutions officielles de 2024 portant sur les années 2020, 2021 et 2022.

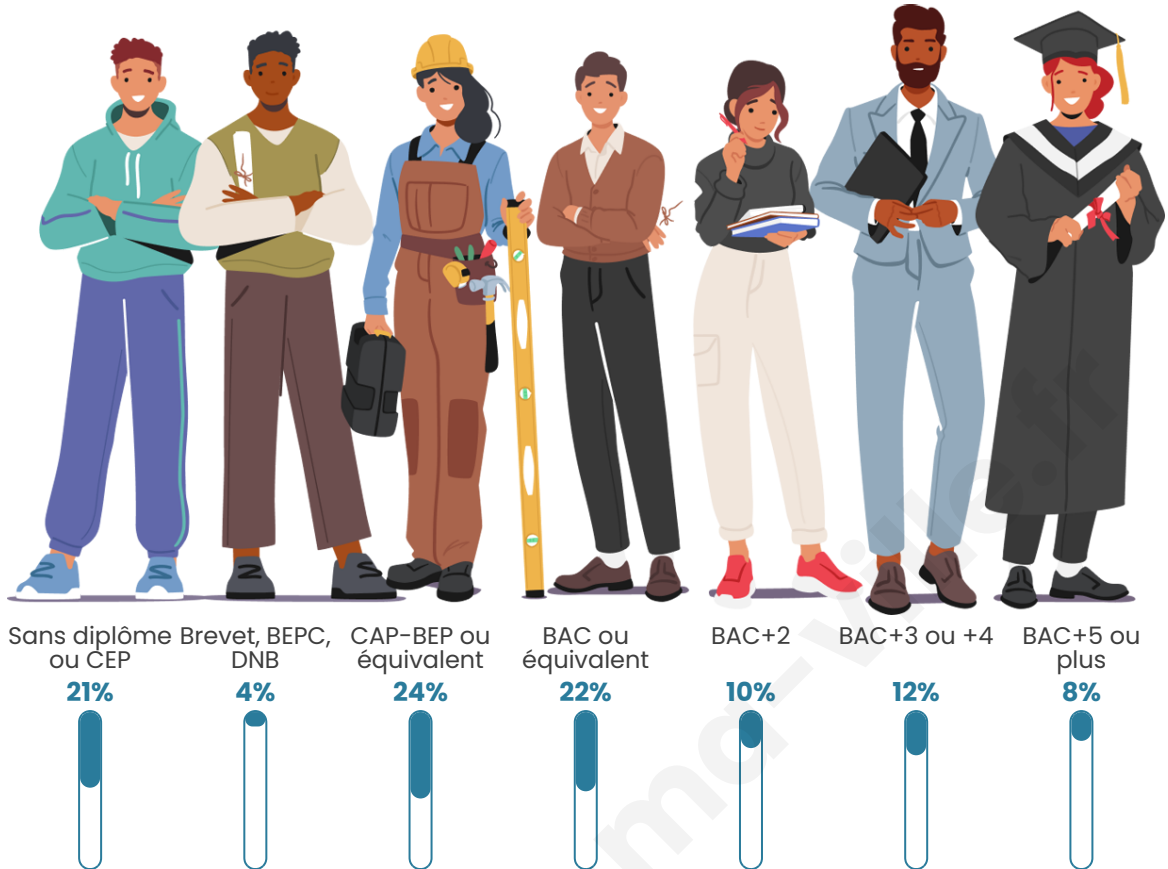
Tranche d'âge



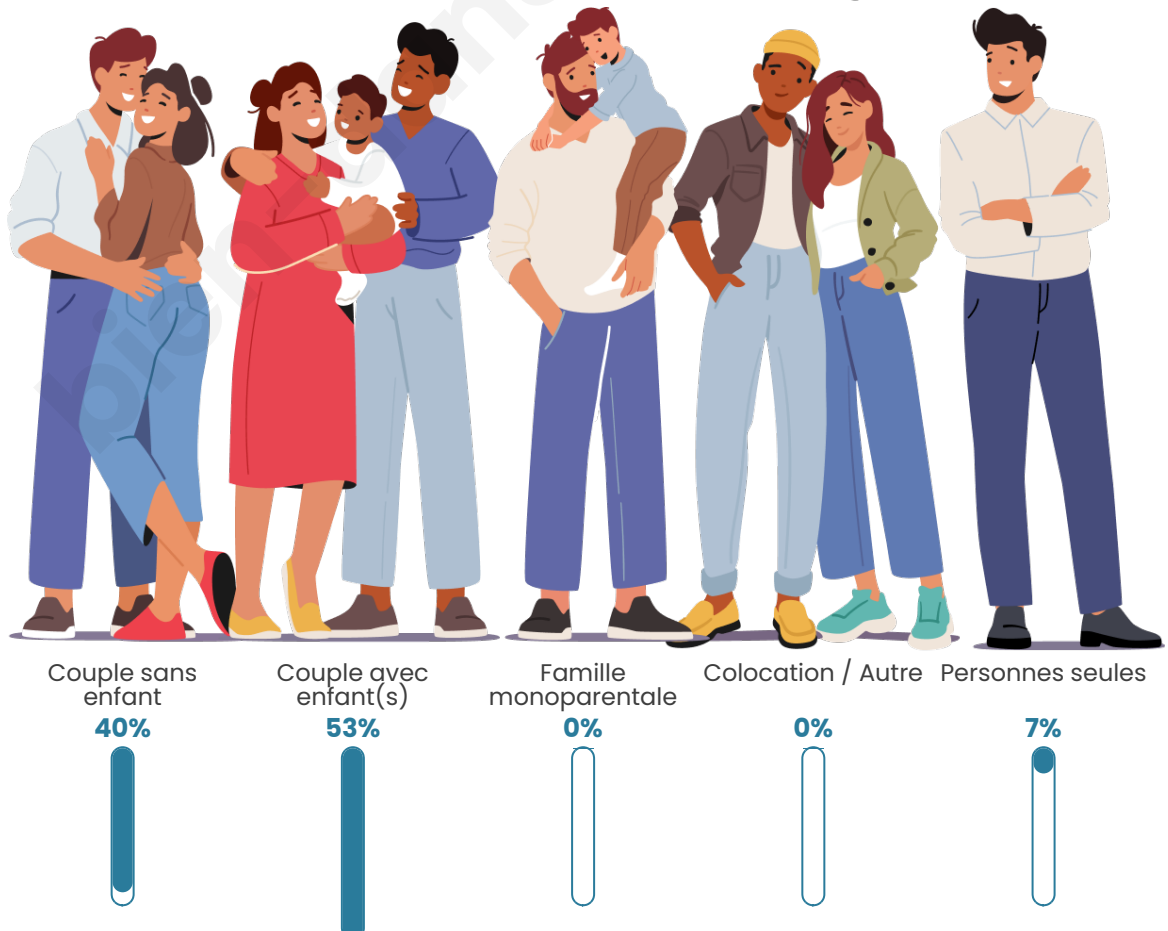
Activité professionnelle



Niveau de diplôme















Composition des ménages



Profils électoraux

Premier tour

	Emmanuel MACRON	34.78 %
	Valérie PÉCRESE	23.19 %
	Marine LE PEN	18.84 %
	Éric ZEMMOUR	8.70 %
	Jean-Luc MÉLENCHON	4.35 %
	Nicolas DUPONT-AIGNAN	4.35 %
	Yannick JADOT	2.90 %
	Fabien ROUSSEL	1.45 %
	Anne HIDALGO	1.45 %
	Nathalie ARTHAUD	0.00 %
	Jean LASSALLE	0.00 %
	Philippe POUTOU	0.00 %



84 inscrits

Participation : 83.33%

Votes blancs : 1.43%

Votes nuls : 0.00%

Second tour

	Emmanuel MACRON	60,32 %
	Marine LE PEN	39,68 %

84 inscrits

Participation : 84.52%

Votes blancs : 9.86%

Votes nuls : 1.41%

Sécurité



Agressions physiques / sexuelles

0



Cambriolages

0



Vols / dégradations

0



Stupéfiants

0

Evolution du nombre d'infractions



Pour comparer

(en proportion du nombre d'habitants)



Sources : Bases statistiques communale, départementale et régionale de la délinquance enregistrée par la police et la gendarmerie nationales selon les dernières parutions officielles de 2025 portant sur l'année 2024 ([data.gouv](https://data.gouv.fr)).

Agressions physiques / sexuelles : Violences sexuelles, coups et blessures volontaires intrafamiliaux, coups et blessures volontaires, autres coups, blessures volontaires et vols violents sans arme.

Cambriolages : Cambriolages de logements.

Vols : Vols avec armes, vols d'accessoires sur véhicules, vols dans les véhicules, vols de véhicules, vols sans violence contre des personnes, destructions, dégradations volontaires et escroqueries.

Stupéfiants : Trafic de stupéfiants dont (AFD) et usage de stupéfiants.

Services à la population



Commerce

Hypermarché	X <u>Dizy</u> 16km
Supermarché	X <u>Dormans</u> 12km
Superette	X <u>Cuchery</u> 4km
Boulangerie	X <u>Ville-en-Tardenois</u> 4km
Boucherie	X <u>Leuvrigny</u> 11km
Restaurant	X <u>La Neuville-aux-Larris</u> 4km
Garage	X <u>Ville-en-Tardenois</u> 3km
Station-service	X <u>Châtillon-sur-Marne</u> 6km
Banque	X <u>Ville-en-Tardenois</u> 4km
La poste	X <u>Troissy</u> 9km
Coiffeur	X <u>Ville-en-Tardenois</u> 4km
Tabac	X <u>Dormans</u> 13km
Bars / discothèque	X <u>Châtillon-sur-Marne</u> 6km
Bibliothèque	X <u>Saint-Martin-d'Ablois</u> 17km
Cinéma	X <u>Épernay</u> 17km
Vétérinaire	X <u>Damery</u> 11km



Santé

Pharmacie	X <u>Ville-en-Tardenois</u> 4km
Hôpital	X <u>Épernay</u> 17km
Laboratoire d'analyses médicales	X <u>Épernay</u> 17km
Etablissement pour handicapé	X <u>Dormans</u> 12km
EHPA	X <u>œuilly</u> 9km
Médecin	X <u>Ville-en-Tardenois</u> 4km
Dentiste	X <u>Ville-en-Tardenois</u> 4km
Chirurgien	X <u>Épernay</u> 17km
Dermatologue	X <u>Épernay</u> 17km
Anesthésiste	X <u>Épernay</u> 17km
Gastro-entérologue	X <u>Épernay</u> 17km
Gynécologue	X <u>Épernay</u> 17km
Cancérologue	X <u>Bezannes</u> 18km
Neurologue	X <u>Bezannes</u> 17km
Ophthalmologue	X <u>Épernay</u> 17km
ORL	X <u>Épernay</u> 17km
Cardiologue	X <u>Épernay</u> 17km
Pédiatre	X <u>Bezannes</u> 17km
Pneumologue	X <u>Épernay</u> 17km
Psychologue	X <u>Épernay</u> 17km
Radiologue	X <u>Épernay</u> 17km
Rhumatologue	X <u>Épernay</u> 17km
Sage-femme	X <u>Ville-en-Tardenois</u> 4km



Éducation

Crèche	X <u>Ville-en-Tardenois</u> 4km
Ecole maternelle Public	X <u>Ville-en-Tardenois</u> 4km
Ecole maternelle Privé	X <u>Fismes</u> 19km
Ecole primaire Public	X <u>Cuchery</u> 4km
Ecole primaire Privé	X <u>Châtillon-sur-Marne</u> 6km
Collège Public	X <u>Mareuil-le-Port</u> 8km
Collège Privé	X <u>Bezannes</u> 17km
Lycée Public	X <u>Épernay</u> 18km

Sources : Base Sirene des entreprises et de leurs établissements selon les dernières parutions officielles de 2025 portant sur l'année 2024 ([data.gouv](#)). Liste, localisation et tarifs des professionnels de santé selon les dernières parutions officielles de 2025 portant sur l'année 2024 ([opendatasoft](#)) et FINESS Extraction du Fichier des établissements selon les dernières parutions officielles de 2025 portant sur l'année 2024 ([data.gouv](#)). Adresse et géolocalisation des établissements d'enseignement du premier et second degrés selon les dernières parutions officielles de 2025 portant sur l'année 2024 ([data.education.gouv](#))

bien-dans-ma-ville.fr

Villes autour de Jonquery

Ville	Habitants	Superficie	Pop densité	Pop active	Taux chômage	Revenu moyen	Prix immobilier
Olizy	148	4 km ²	37 h/km ²	48.6%	2.7%	26 680 €/an	1 034 €/m ²
Romigny	206	11 km ²	19 h/km ²	48.5%	3.4%	25 670 €/an	1 957 €/m ²
Cuisles	133	2 km ²	67 h/km ²	40.6%	0.8%	26 550 €/an	1 677 €/m ²
Chambrecy	146	6 km ²	24 h/km ²	61.6%	1.4%	28 110 €/an	1 537 €/m ²
Cuchery	412	7 km ²	59 h/km ²	48.8%	2.4%	25 400 €/an	1 392 €/m ²
Champlat-et-Boujacourt	139	6 km ²	23 h/km ²	55.4%	5%	24 860 €/an	980 €/m ²
La Neuville-aux-Larris	188	1 km ²	188 h/km ²	52.1%	1.1%	25 360 €/an	2 049 €/m ²
Anthenay	70	6 km ²	12 h/km ²	55.7%	0%	NC	1 228 €/m ²
Ville-en-Tardenois	660	11 km ²	60 h/km ²	46.8%	2.9%	26 570 €/an	2 046 €/m ²
Baslieux-sous-Châtillon	175	5 km ²	35 h/km ²	53.7%	2.3%	26 250 €/an	924 €/m ²
Aouigny	103	7 km ²	15 h/km ²	51.5%	1.9%	24 740 €/an	2 667 €/m ²
Lhéry	89	6 km ²	15 h/km ²	47.2%	2.2%	NC	2 218 €/m ²
Villers-sous-Châtillon	212	5 km ²	42 h/km ²	47.2%	3.3%	33 050 €/an	NC
Vandières	303	13 km ²	23 h/km ²	49.8%	3%	26 150 €/an	1 162 €/m ²
Villers-Agron-Aiguizy	75	12 km ²	6 h/km ²	48%	2.7%	NC	1 127 €/m ²

bien-dans-ma-ville.fr



Vous aimez votre ville ? Notez-la !

Et faites-nous part de vos remarques constructives



Avec

BIEN dans ma **VILLE** 