



Version web

# Ville de Joncreuil

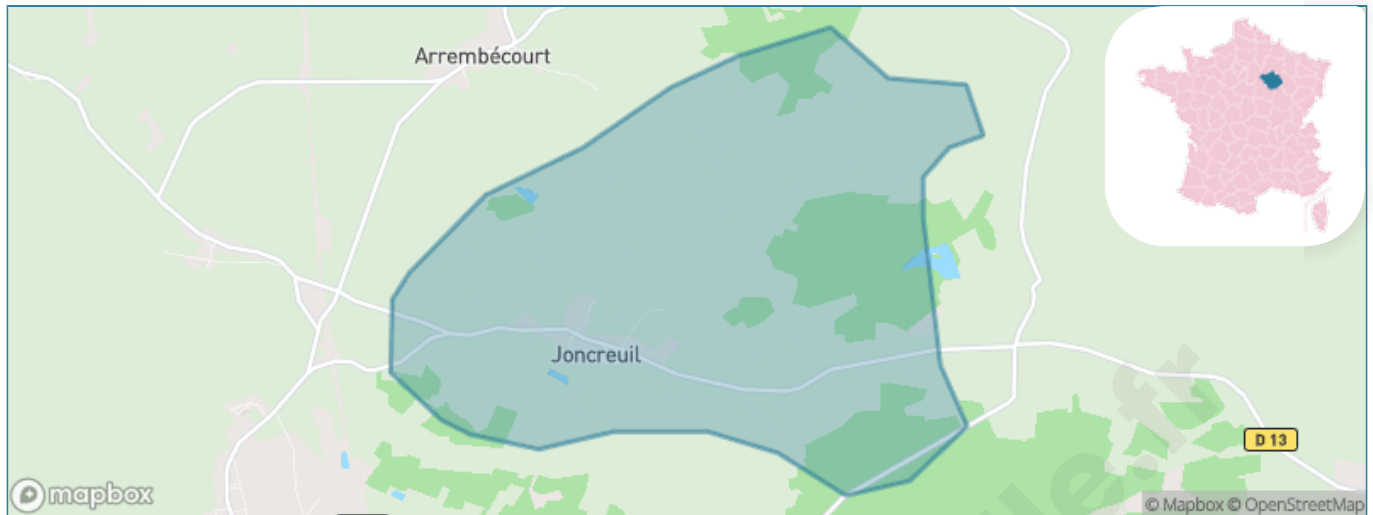
Présenté par

**BIEN** dans  
ma **VILLE** 

# Sommaire

Situation géographique .....	3
Statistiques sur la population .....	4
Evolution du nombre d'habitants .....	4
Tranche d'âge .....	5
0-14 ans .....	5
15-29 ans .....	5
30-44 ans .....	5
45-59 ans .....	5
60-74 ans .....	5
75-89 ans .....	5
90 ans et + .....	5
Activité professionnelle .....	5
Agriculteurs .....	5
Artisans, Commerçants .....	5
Cadres et sup. ....	5
Professions intermédiaires .....	5
Employé .....	5
Ouvrier .....	5
Retraité .....	5
Autres .....	5
Niveau de diplôme .....	6
Sans diplôme ou CEP .....	6
Brevet, BEPC, DNB .....	6
CAP-BEP ou équivalent .....	6
BAC ou équivalent .....	6
BAC+2 .....	6
BAC+3 ou +4 .....	6
BAC+5 ou plus .....	6
Composition des ménages .....	6
Couple sans enfant .....	6
Couple avec enfant(s) .....	6
Famille monoparentale .....	6
Colocation / Autre .....	6
Personnes seules .....	6
Profils électoraux .....	7
Premier tour .....	7
Sécurité .....	8
Evolution du nombre d'infractions .....	8
Pour comparer .....	9
Services à la population .....	10
Commerce .....	10
Éducation .....	10
Villes autour de Joncreuil .....	11

# Situation géographique



## i Informations clés

- **Région** : Grand Est
- **Département** : Aube
- **Code postal** : 10330
- **Superficie** : 10 km<sup>2</sup>



# Statistiques sur la population



Nombre d'habitants

**90**



Age moyen

**45 ans**



Pop active

**35.6%**



Taux chômage

**19.1%**



Pop densité

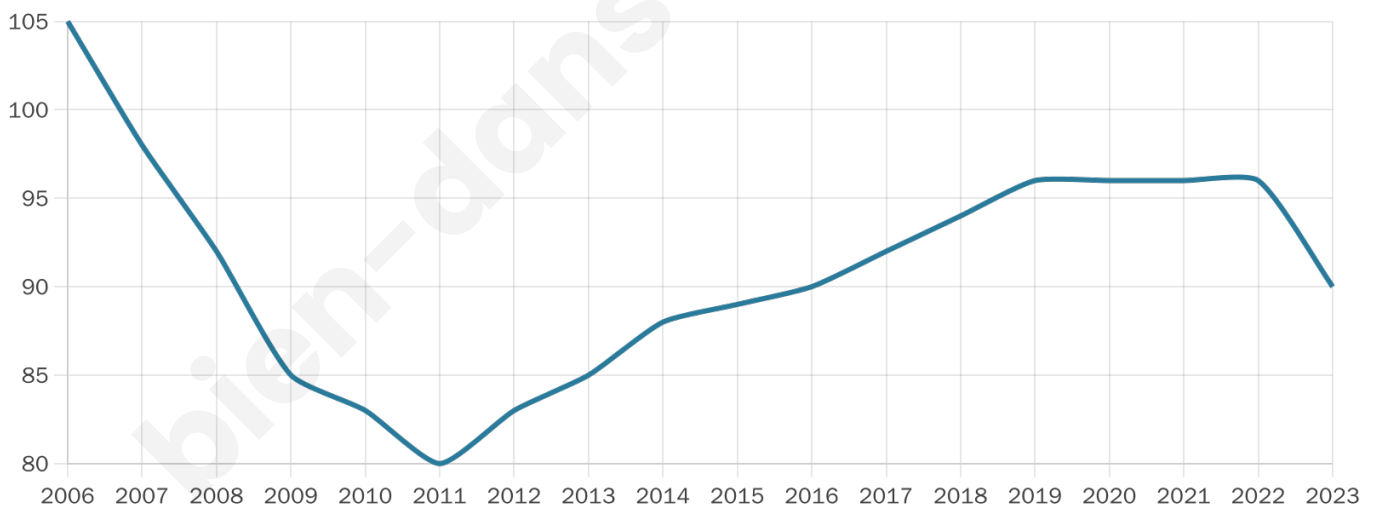
**9 h/km<sup>2</sup>**



Revenu moyen

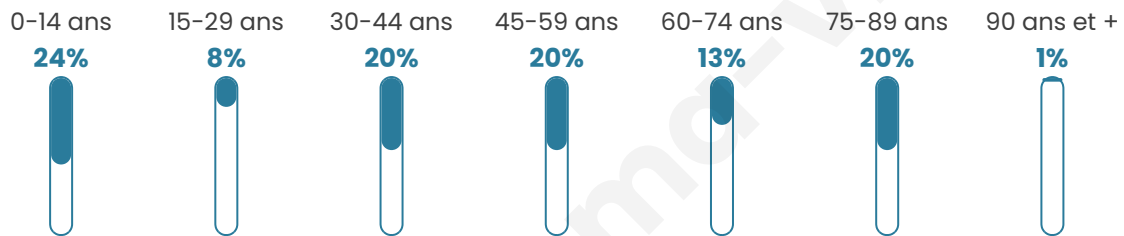
**NC**

## Evolution du nombre d'habitants

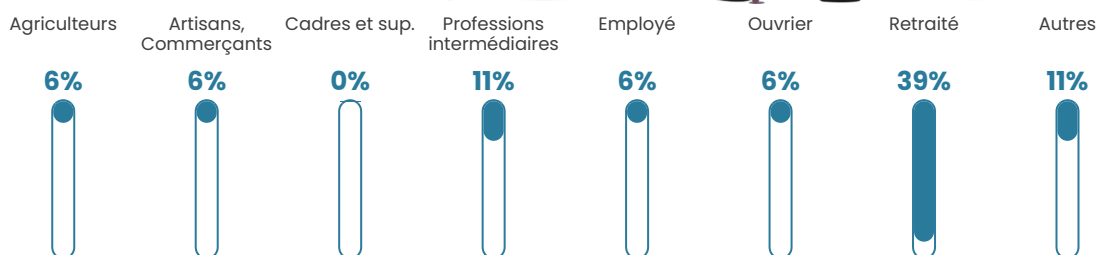


Sources : Institut national de la statistique et des études économiques (insee) selon Les dernières parutions officielles de 2024 portant sur les années 2020, 2021 et 2022.


## Tranche d'âge




## Activité professionnelle



## Niveau de diplôme















## Composition des ménages



# Profils électoraux

## Premier tour

	Marine LE PEN	40.00 %
	Emmanuel MACRON	38.00 %
	Jean LASSALLE	6.00 %
	Éric ZEMMOUR	4.00 %
	Jean-Luc MÉLENCHON	4.00 %
	Valérie PÉCRESSÉ	4.00 %
	Fabien ROUSSEL	2.00 %
	Yannick JADOT	2.00 %
	Nathalie ARTHAUD	0.00 %
	Anne HIDALGO	0.00 %
	Philippe POUTOU	0.00 %
	Nicolas DUPONT- AIGNAN	0.00 %



### 72 inscrits

Participation : 73.61%

Votes blancs : 3.77%

Votes nuls : 1.89%

## Second tour

	Emmanuel MACRON	49,06 %
	Marine LE PEN	50,94 %

### 72 inscrits

Participation : 77.78%

Votes blancs : 3.57%

Votes nuls : 1.79%

# Sécurité



Agressions physiques / sexuelles

0



Cambriolages

0



Vols / dégradations

0



Stupéfiants

0

## Evolution du nombre d'infractions



## Pour comparer

(en proportion du nombre d'habitants)



Sources : Bases statistiques communale, départementale et régionale de la délinquance enregistrée par la police et la gendarmerie nationales selon les dernières parutions officielles de 2025 portant sur l'année 2024 ([data.gouv](https://data.gouv.fr)).

Agressions physiques / sexuelles : Violences sexuelles, coups et blessures volontaires intrafamiliaux, coups et blessures volontaires, autres coups, blessures volontaires et vols violents sans arme.

Cambriolages : Cambriolages de logements.

Vols : Vols avec armes, vols d'accessoires sur véhicules, vols dans les véhicules, vols de véhicules, vols sans violence contre des personnes, destructions, dégradations volontaires et escroqueries.

Stupéfiants : Trafic de stupéfiants dont (AFD) et usage de stupéfiants.

# Services à la population



## Commerce

Hypermarché	X <u>Brienne-le-Château</u> 15km
Supermarché	X <u>La Porte du Der</u> 12km
Superette	X <u>Chavanges</u> 3km
Boulangerie	X <u>Chavanges</u> 3km
Boucherie	X <u>Bailly-le-Franc</u> 3km
Restaurant	X <u>Chavanges</u> 3km
Garage	X <u>Chavanges</u> 3km
Station-service	X <u>La Porte du Der</u> 12km
Banque	X <u>Chavanges</u> 3km
La poste	X <u>Rives Dervoises</u> 7km
Coiffeur	X <u>Chavanges</u> 3km
Tabac	X <u>La Porte du Der</u> 12km
Bars / discothèque	X <u>Rives Dervoises</u> 6km
Bibliothèque	X <u>Wassy</u> 25km
Cinéma	X <u>Saint-Dizier</u> 28km
Vétérinaire	X <u>Chavanges</u> 3km



## Santé

Pharmacie	X <u>Chavanges</u> 3km
Hôpital	X <u>Vitry-le-François</u> 22km
Laboratoire d'analyses médicales	X <u>Brienne-le-Château</u> 15km
Etablissement pour handicapé	X <u>Rives Dervoises</u> 7km
EHPA	X <u>La Porte du Der</u> 12km
Médecin	X <u>Chavanges</u> 3km
Dentiste	X <u>La Porte du Der</u> 12km
Chirurgien	X <u>Saint-Dizier</u> 30km
Dermatologue	X <u>Saint-Dizier</u> 27km
Anesthésiste	X <u>Troyes</u> 47km
Gastro-entérologue	X <u>Bar-sur-Aube</u> 32km
Gynécologue	X <u>Vitry-le-François</u> 23km
Cancérologue	X <u>Bezannes</u> 90km
Neurologue	X <u>Troyes</u> 48km
Ophthalmologue	X <u>Soulaines-Dhuys</u> 18km
ORL	X <u>Vitry-le-François</u> 22km
Cardiologue	X <u>Frignicourt</u> 21km
Pédiatre	X <u>Saint-Julien-les-Villas</u> 47km
Pneumologue	X <u>Épernay</u> 77km
Psychologue	X <u>Saint-Dizier</u> 28km
Radiologue	X <u>Vitry-le-François</u> 22km
Rhumatologue	X <u>Vitry-le-François</u> 23km
Sage-femme	X <u>La Porte du Der</u> 12km



## Éducation

Crèche	X <u>Chavanges</u> 3km
Ecole maternelle Public	X <u>Rives Dervoises</u> 6km
Ecole maternelle Privé	X <u>Domrémy-la-Pucelle</u> 78km
Ecole primaire Public	X <u>Chavanges</u> 3km
Ecole primaire Privé	X <u>Vitry-le-François</u> 23km
Collège Public	X <u>La Porte du Der</u> 12km
Collège Privé	X <u>Vitry-le-François</u> 23km
Lycée Public	X <u>Vitry-le-François</u> 24km
Lycée Privé	X <u>Saint-Dizier</u> 28km

Sources : Base Sirene des entreprises et de leurs établissements selon les dernières parutions officielles de 2025 portant sur l'année 2024 ([data.gouv](https://data.gouv.fr)). Liste, localisation et tarifs des professionnels de santé selon les dernières parutions officielles de 2025 portant sur l'année 2024 ([opendatasoft](https://opendatasoft.com)) et FINISS Extraction du Fichier des établissements selon les dernières parutions officielles de 2025 portant sur l'année 2024 ([data.gouv](https://data.gouv.fr)). Adresse et géolocalisation des établissements d'enseignement du premier et second degrés selon les dernières parutions officielles de 2025 portant sur l'année 2024 ([data.education.gouv](https://data.education.gouv.fr))

## Villes autour de Joncreuil

Ville	Habitants	Superficie	Pop densité	Pop active	Taux chômage	Revenu moyen	Prix immobilier
Bailly-le-Franc	34	6 km <sup>2</sup>	6 h/km <sup>2</sup>	32.4%	2.9%	NC	790 €/m <sup>2</sup>
Chavanges	567	29 km <sup>2</sup>	20 h/km <sup>2</sup>	41.4%	7.6%	19 260 €/an	NC
Lentilles	128	17 km <sup>2</sup>	8 h/km <sup>2</sup>	43.8%	7.8%	19 800 €/an	NC
Arrembécourt	47	7 km <sup>2</sup>	7 h/km <sup>2</sup>	34%	0%	NC	NC
Outines	130	15 km <sup>2</sup>	9 h/km <sup>2</sup>	36.9%	4.6%	19 470 €/an	910 €/m <sup>2</sup>
Villeret	66	3 km <sup>2</sup>	22 h/km <sup>2</sup>	40.9%	7.6%	NC	467 €/m <sup>2</sup>
Montmorency-Beaufort	134	9 km <sup>2</sup>	15 h/km <sup>2</sup>	53%	5.2%	22 210 €/an	NC
Rives Dervoises (1 avis)	1 301	76 km <sup>2</sup>	17 h/km <sup>2</sup>	46.2%	4.1%	21 870 €/an	1 067 €/m <sup>2</sup>
Châtillon-sur-Broué	90	6 km <sup>2</sup>	15 h/km <sup>2</sup>	42.2%	5.6%	NC	NC
Drosnay	194	18 km <sup>2</sup>	11 h/km <sup>2</sup>	47.4%	3.6%	21 170 €/an	1 147 €/m <sup>2</sup>
Rances	39	3 km <sup>2</sup>	13 h/km <sup>2</sup>	41%	5.1%	NC	NC
Hampigny	217	9 km <sup>2</sup>	24 h/km <sup>2</sup>	47.5%	6%	20 630 €/an	967 €/m <sup>2</sup>
Vallentigny	188	15 km <sup>2</sup>	13 h/km <sup>2</sup>	52.7%	6.9%	22 320 €/an	NC
Margerie-Hancourt	186	21 km <sup>2</sup>	9 h/km <sup>2</sup>	42.5%	4.3%	21 060 €/an	NC
Courcelles-sur-Voire	22	4 km <sup>2</sup>	6 h/km <sup>2</sup>	59.1%	4.5%	NC	NC

bien-dans-ma-ville.fr



# **Vous aimez votre ville ? Notez-la !**

Et faites-nous part de vos remarques constructives



Avec

**BIEN** dans ma **VILLE** 