



Version web

Ville de Jolimetz

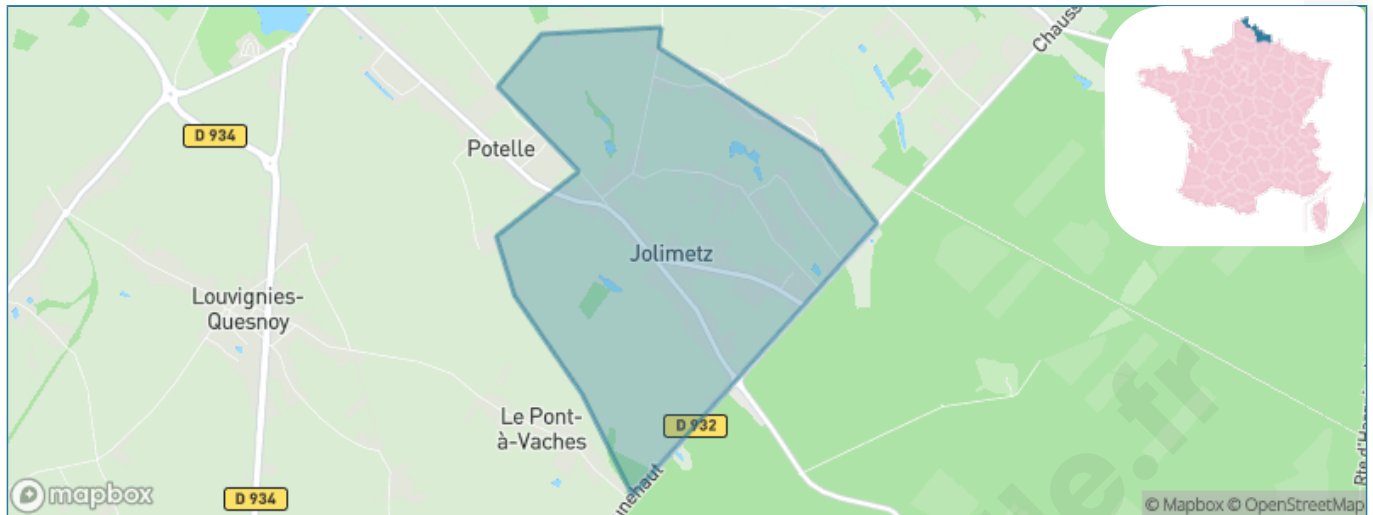
Présenté par

BIEN dans
ma **VILLE** 

Sommaire

Situation géographique	3
Statistiques sur la population	4
Evolution du nombre d'habitants	4
Tranche d'âge	5
0-14 ans	5
15-29 ans	5
30-44 ans	5
45-59 ans	5
60-74 ans	5
75-89 ans	5
90 ans et +	5
Activité professionnelle	5
Agriculteurs	5
Artisans, Commerçants	5
Cadres et sup.	5
Professions intermédiaires	5
Employé	5
Ouvrier	5
Retraité	5
Autres	5
Niveau de diplôme	6
Sans diplôme ou CEP	6
Brevet, BEPC, DNB	6
CAP-BEP ou équivalent	6
BAC ou équivalent	6
BAC+2	6
BAC+3 ou +4	6
BAC+5 ou plus	6
Composition des ménages	6
Couple sans enfant	6
Couple avec enfant(s)	6
Famille monoparentale	6
Colocation / Autre	6
Personnes seules	6
Profils électoraux	7
Premier tour	7
Sécurité	8
Evolution du nombre d'infractions	8
Pour comparer	9
Services à la population	10
Commerce	10
Éducation	10
Villes autour de Jolimetz	11

Situation géographique



i Informations clés

- **Région** : Hauts-de-France
- **Département** : Nord
- **Code postal** : 59530
- **Superficie** : 4 km²



Statistiques sur la population



Nombre d'habitants

856



Age moyen

44 ans



Pop active

49.2%



Taux chômage

5.2%



Pop densité

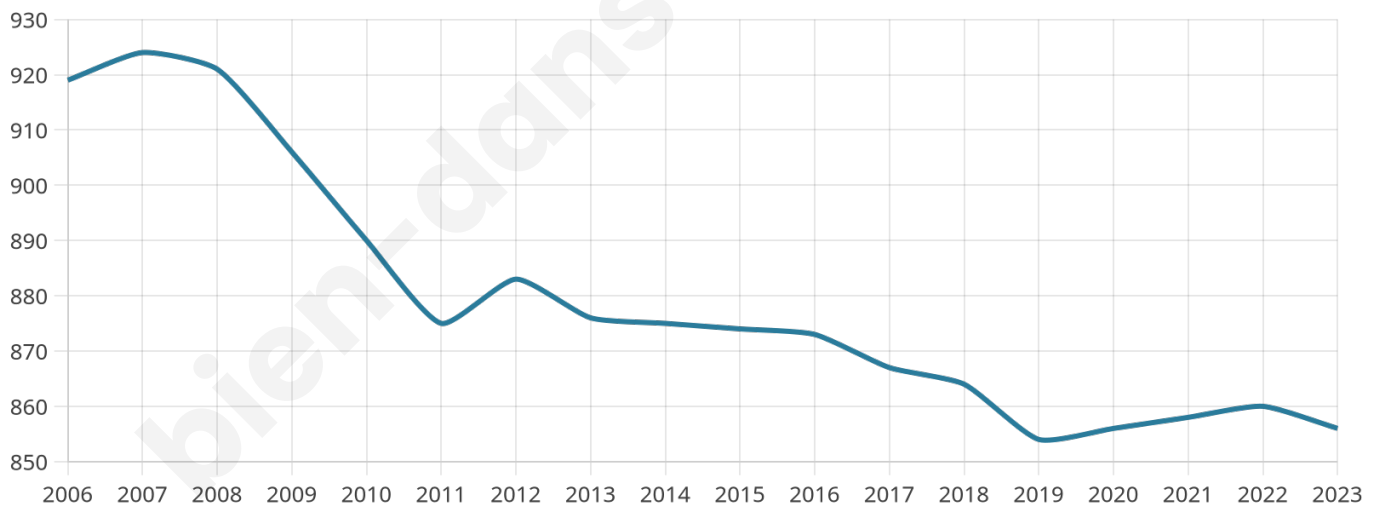
214 h/km²



Revenu moyen

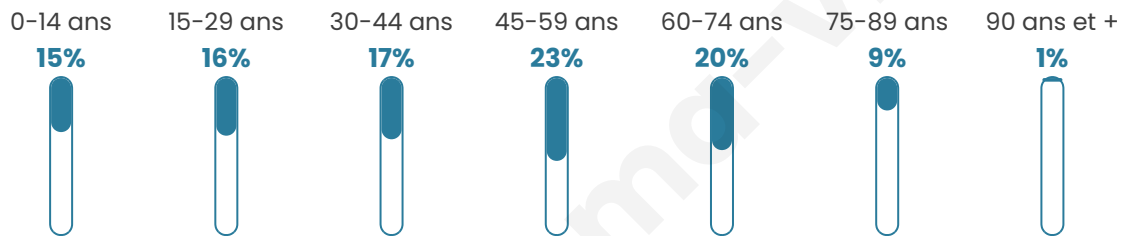
25 130 €/an

Evolution du nombre d'habitants

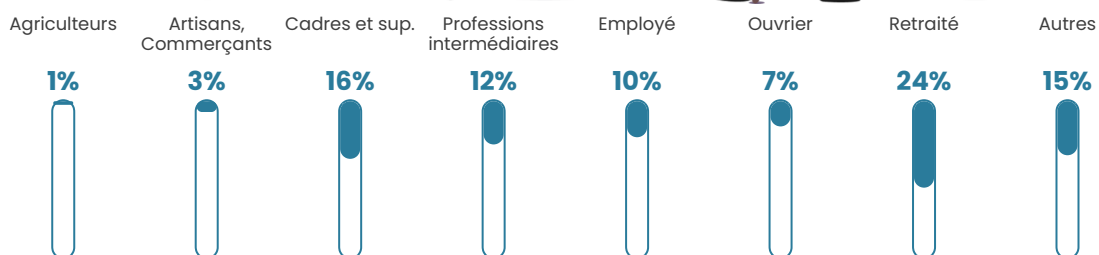


Sources : Institut national de la statistique et des études économiques (insee) selon Les dernières parutions officielles de 2024 portant sur les années 2020, 2021 et 2022.

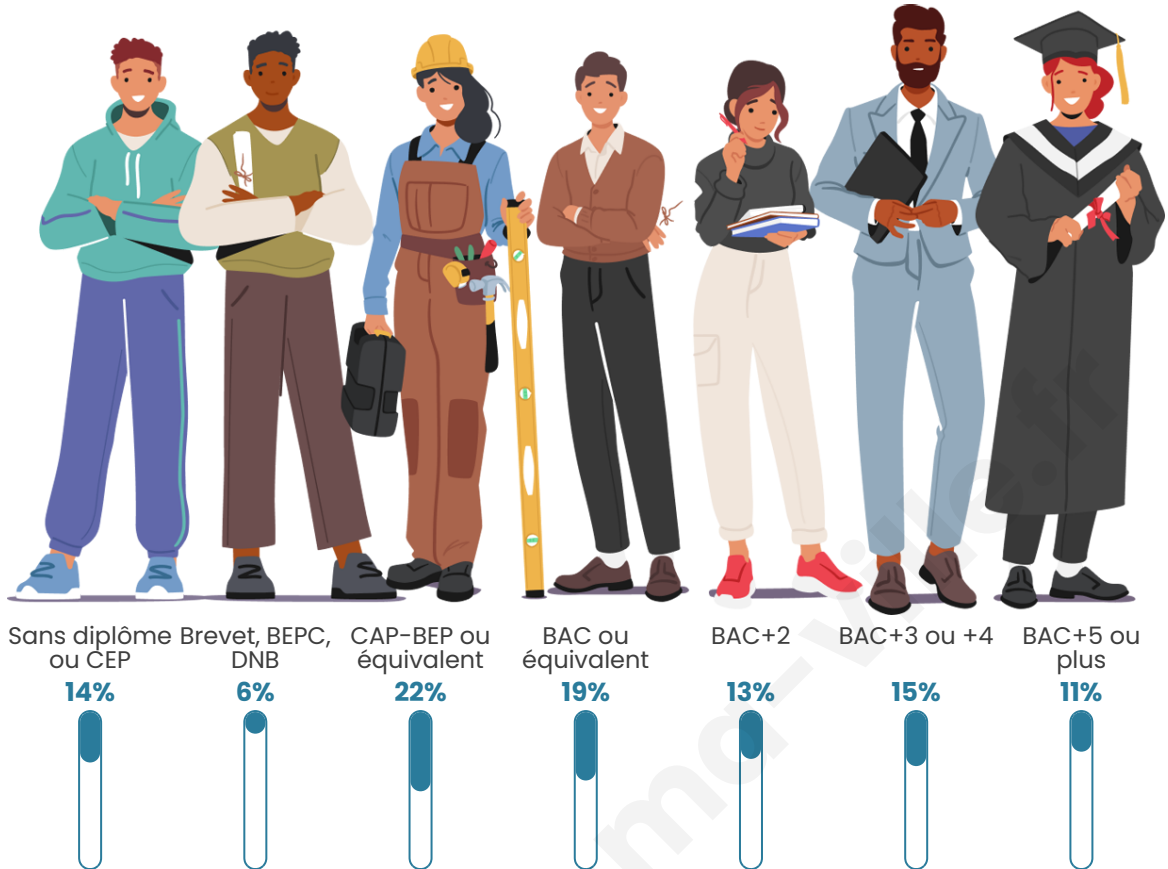
Tranche d'âge




Activité professionnelle



Niveau de diplôme















Composition des ménages



Profils électoraux

Premier tour

	Emmanuel MACRON	28.92 %
	Marine LE PEN	28.74 %
	Jean-Luc MÉLENCHON	12.91 %
	Éric ZEMMOUR	9.29 %
	Yannick JADOT	4.13 %
	Fabien ROUSSEL	3.96 %
	Valérie PÉCRESSE	3.79 %
	Nicolas DUPONT- AIGNAN	2.75 %
	Jean LASSALLE	2.41 %
	Anne HIDALGO	1.89 %
	Philippe POUTOU	0.86 %
	Nathalie ARTHAUD	0.34 %



724 inscrits

Participation : 80.94%

Votes blancs : 0.34%

Votes nuls : 0.51%

Second tour

	Emmanuel MACRON	51,45 %
	Marine LE PEN	48,55 %

724 inscrits

Participation : 81.22%

Votes blancs : 4.42%

Votes nuls : 2.04%

Sécurité



Agressions physiques / sexuelles

0



Cambriolages

0



Vols / dégradations

0



Stupéfiants

0

Evolution du nombre d'infractions



Pour comparer

(en proportion du nombre d'habitants)



Sources : Bases statistiques communale, départementale et régionale de la délinquance enregistrée par la police et la gendarmerie nationales selon les dernières parutions officielles de 2025 portant sur l'année 2024 ([data.gouv](https://data.gouv.fr)).

Agressions physiques / sexuelles : Violences sexuelles, coups et blessures volontaires intrafamiliaux, coups et blessures volontaires, autres coups, blessures volontaires et vols violents sans arme.

Cambriolages : Cambriolages de logements.

Vols : Vols avec armes, vols d'accessoires sur véhicules, vols dans les véhicules, vols de véhicules, vols sans violence contre des personnes, destructions, dégradations volontaires et escroqueries.

Stupéfiants : Trafic de stupéfiants dont (AFD) et usage de stupéfiants.

Services à la population



Commerce

Hypermarché	X Le Quesnoy 5km
Supermarché	X Le Quesnoy 4km
Superette	X Gommegnies 4km
Boulangerie	X Villereau 2km
Boucherie	X Le Quesnoy 4km
Restaurant	1
Garage	X Potelle 1km
Station-service	X Le Quesnoy 4km
Banque	X Le Quesnoy 4km
La poste	X Le Quesnoy 4km
Coiffeur	1
Tabac	X Leval 12km
Bars / discothèque	1
Bibliothèque	1
Cinéma	X Hautmont 17km
Vétérinaire	X Le Quesnoy 3km



Santé

Pharmacie	X Le Quesnoy 4km
Hôpital	X Le Quesnoy 4km
Laboratoire d'analyses médicales	X Le Quesnoy 3km
Etablissement pour handicapé	X Le Quesnoy 3km
EHPA	X Villereau 2km
Médecin	1
Dentiste	X Le Quesnoy 3km
Chirurgien	X Le Quesnoy 3km
Dermatologue	X Valenciennes 19km
Anesthésiste	X Saint-Saulve 18km
Gastro-entérologue	X Le Cateau-Cambrésis 18km
Gynécologue	X Valenciennes 17km
Cancérologue	X Valenciennes 18km
Neurologue	X Valenciennes 18km
Ophthalmologue	X Le Quesnoy 4km
ORL	X Le Quesnoy 3km
Cardiologue	X Le Quesnoy 2km
Pédiatre	X Hautmont 17km
Pneumologue	X Le Quesnoy 3km
Psychologue	X Valenciennes 18km
Radiologue	X Berlaimont 7km
Rhumatologue	X Maubeuge 19km
Sage-femme	X Villereau 2km



Éducation

Crèche	X Villereau 2km
Ecole maternelle Public	X Le Quesnoy 4km
Ecole maternelle Privé	X Genech 46km
Ecole primaire Public	1
Ecole primaire Privé	X Le Quesnoy 4km
Collège Public	X Le Quesnoy 3km
Collège Privé	X Englefontaine 5km
Lycée Public	X Le Quesnoy 3km
Lycée Privé	X Englefontaine 5km

Sources : Base Sirene des entreprises et de leurs établissements selon les dernières parutions officielles de 2025 portant sur l'année 2024 ([data.gouv](#)). Liste, localisation et tarifs des professionnels de santé selon les dernières parutions officielles de 2025 portant sur l'année 2024 ([opendatasoft](#)) et FINISS Extraction du Fichier des établissements selon les dernières parutions officielles de 2025 portant sur l'année 2024 ([data.gouv](#)). Adresse et géolocalisation des établissements d'enseignement du premier et second degrés selon les dernières parutions officielles de 2025 portant sur l'année 2024 ([data.education.gouv](#))

Villes autour de Jolimetz

Ville	Habitants	Superficie	Pop densité	Pop active	Taux chômage	Revenu moyen	Prix immobilier
Potelle	439	4 km ²	110 h/km ²	43.3%	2.5%	27 370 €/an	1 288 €/m ²
Villereau (2 avis)	1 084	5 km ²	217 h/km ²	45.4%	4%	25 370 €/an	1 818 €/m ²
Raucourt-au-Bois	150	1 km ²	150 h/km ²	50%	5.3%	24 100 €/an	725 €/m ²
Louvignies-Quesnoy	899	8 km ²	112 h/km ²	46.8%	4%	23 670 €/an	1 347 €/m ²
Frasnoy	389	5 km ²	78 h/km ²	50.1%	4.1%	26 480 €/an	1 403 €/m ²
Le Quesnoy (8 avis)	4 878	14 km ²	348 h/km ²	41.2%	8.7%	19 720 €/an	1 410 €/m ²
Locquignol (2 avis)	301	97 km ²	3 h/km ²	43.9%	4%	22 170 €/an	1 732 €/m ²
Gommegnies (6 avis)	2 264	15 km ²	151 h/km ²	48.5%	4%	25 290 €/an	1 391 €/m ²
Ghissignies	505	4 km ²	126 h/km ²	45.5%	4.2%	27 020 €/an	1 311 €/m ²
Orsinval	564	3 km ²	188 h/km ²	45.7%	2.5%	27 470 €/an	1 841 €/m ²
Preux-au-Sart	300	5 km ²	60 h/km ²	51.3%	3.7%	29 900 €/an	1 820 €/m ²
Englefontaine	1 291	4 km ²	323 h/km ²	45.3%	7%	21 400 €/an	1 119 €/m ²
Amfroipret	619	1 km ²	619 h/km ²	18.3%	1%	27 530 €/an	2 075 €/m ²
Hecq	353	1 km ²	353 h/km ²	54.1%	6.2%	23 060 €/an	1 447 €/m ²
Poix-du-Nord (1 avis)	2 126	8 km ²	266 h/km ²	46.1%	5.1%	18 860 €/an	976 €/m ²

bien-dans-ma-ville.fr



Vous aimez votre ville ? Notez-la !

Et faites-nous part de vos remarques constructives



Avec

BIEN dans ma **VILLE** 