



Version web

# Ville de Joinville-le-Pont

Présenté par

**BIEN** dans  
ma **VILLE** 

# Sommaire

Situation géographique .....	3
Statistiques sur la population .....	4
Evolution du nombre d'habitants .....	4
Tranche d'âge .....	5
0-14 ans .....	5
15-29 ans .....	5
30-44 ans .....	5
45-59 ans .....	5
60-74 ans .....	5
75-89 ans .....	5
90 ans et + .....	5
Activité professionnelle .....	5
Agriculteurs .....	5
Artisans, Commerçants .....	5
Cadres et sup. ....	5
Professions intermédiaires .....	5
Employé .....	5
Ouvrier .....	5
Retraité .....	5
Autres .....	5
Niveau de diplôme .....	6
Sans diplôme ou CEP .....	6
Brevet, BEPC, DNB .....	6
CAP-BEP ou équivalent .....	6
BAC ou équivalent .....	6
BAC+2 .....	6
BAC+3 ou +4 .....	6
BAC+5 ou plus .....	6
Composition des ménages .....	6
Couple sans enfant .....	6
Couple avec enfant(s) .....	6
Famille monoparentale .....	6
Colocation / Autre .....	6
Personnes seules .....	6
Profils électoraux .....	7
Premier tour .....	7
Sécurité .....	8
Evolution du nombre d'infractions .....	8
Pour comparer .....	9
Services à la population .....	10
Commerce .....	10
Éducation .....	10
Villes autour de Joinville-le-Pont .....	11
Avis sur la ville de Joinville-le-Pont .....	12
Moyenne par critère .....	12
Villes autour de Joinville-le-Pont .....	12
Répartition des avis par note .....	12
Répartition des avis par note .....	12

# Situation géographique



## i Informations clés

- **Région** : Île-de-France
- **Département** : Val-de-Marne
- **Métropole** : Métropole du Grand Paris
- **Code postal** : 94340
- **Superficie** : 2 km<sup>2</sup>



# Statistiques sur la population



Nombre d'habitants

**20 525**



Age moyen

**40 ans**



Pop active

**50%**



Taux chômage

**7.9%**



Pop densité

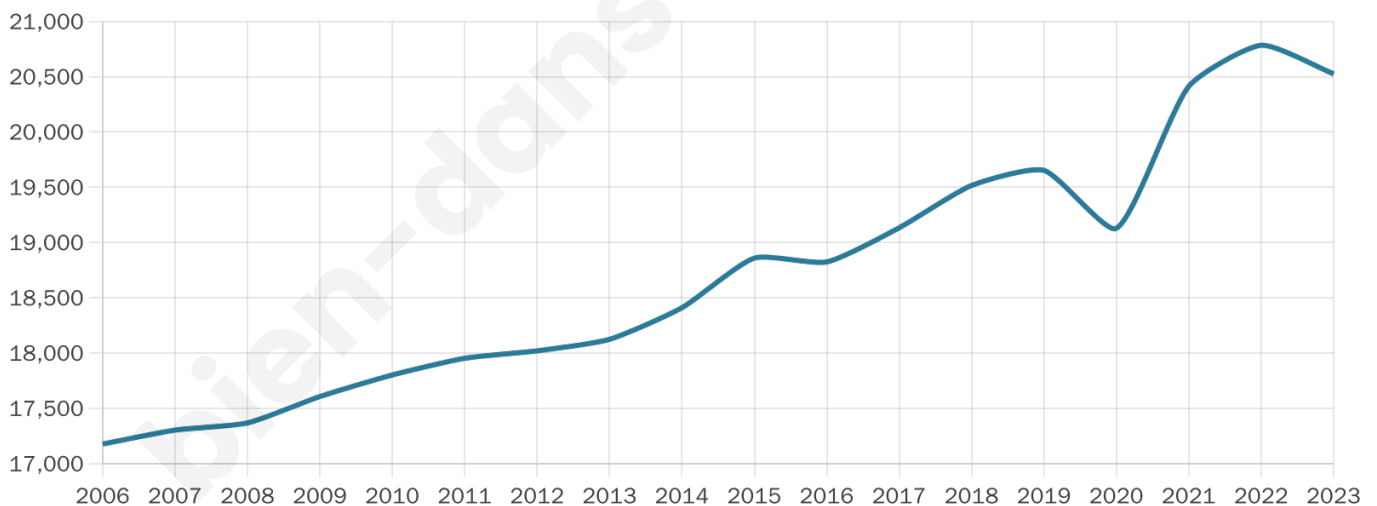
**10 263 h/km<sup>2</sup>**



Revenu moyen

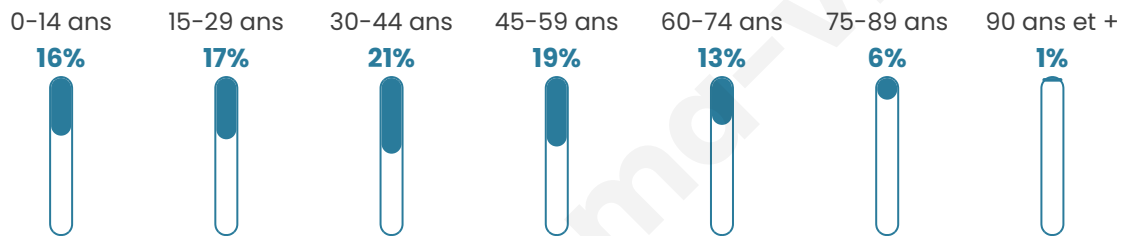
**29 100 €/an**

## Evolution du nombre d'habitants

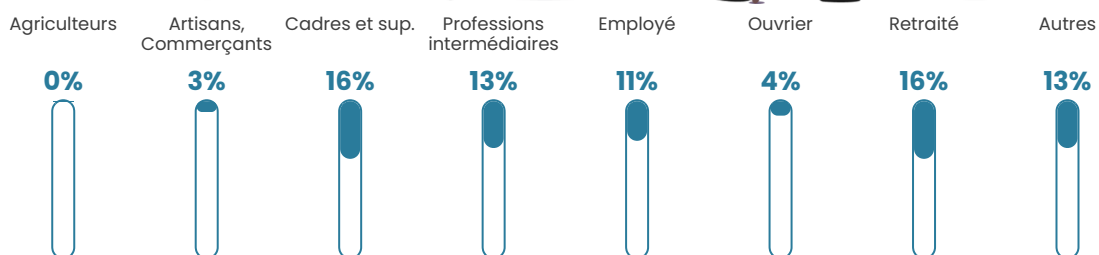


Sources : Institut national de la statistique et des études économiques (insee) selon Les dernières parutions officielles de 2024 portant sur les années 2020, 2021 et 2022.


## Tranche d'âge




## Activité professionnelle



## Niveau de diplôme



## Composition des ménages



# Profils électoraux

## Premier tour

	Emmanuel MACRON	33.48 %
	Jean-Luc MÉLENCHON	26.13 %
	Marine LE PEN	9.97 %
	Éric ZEMMOUR	9.60 %
	Yannick JADOT	7.05 %
	Valérie PÉCRESE	5.88 %
	Fabien ROUSSEL	1.86 %
	Jean LASSALLE	1.77 %
	Nicolas DUPONT- AIGNAN	1.72 %
	Anne HIDALGO	1.40 %
	Philippe POUTOU	0.73 %
	Nathalie ARTHAUD	0.42 %



### 12 967 inscrits

Participation : 79.3%

Votes blancs : 1.20%

Votes nuls : 0.50%

## Second tour

	Emmanuel MACRON	77,42 %
	Marine LE PEN	22,58 %

### 12 978 inscrits

Participation : 73.35%

Votes blancs : 5.85%

Votes nuls : 1.91%

# Sécurité



Agressions physiques / sexuelles

**148**



Cambriolages

**89**



Vols / dégradations

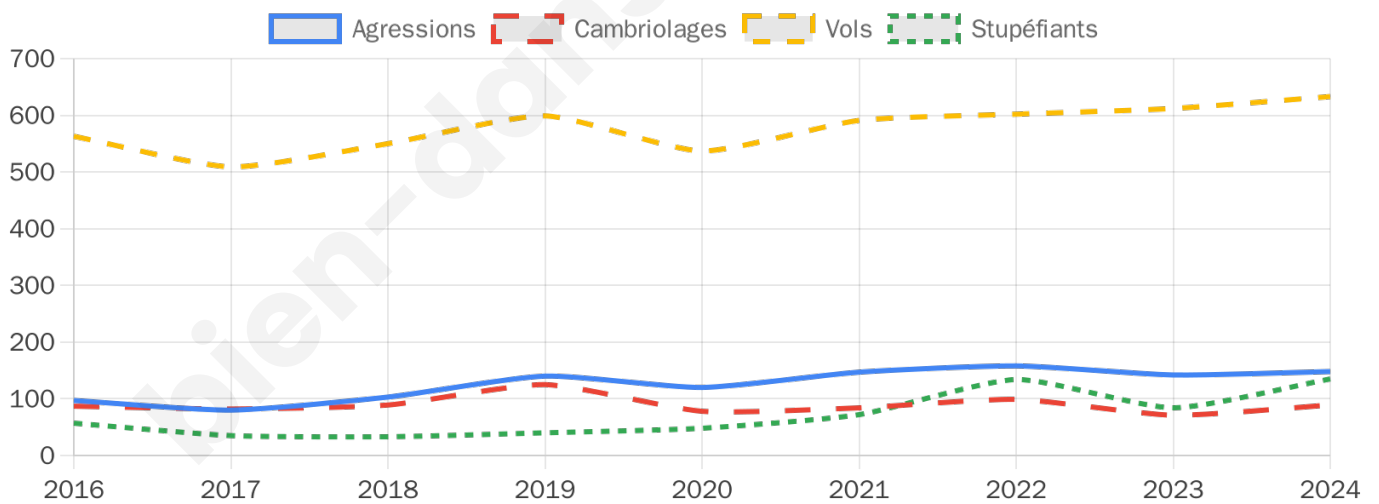
**633**



Stupéfiants

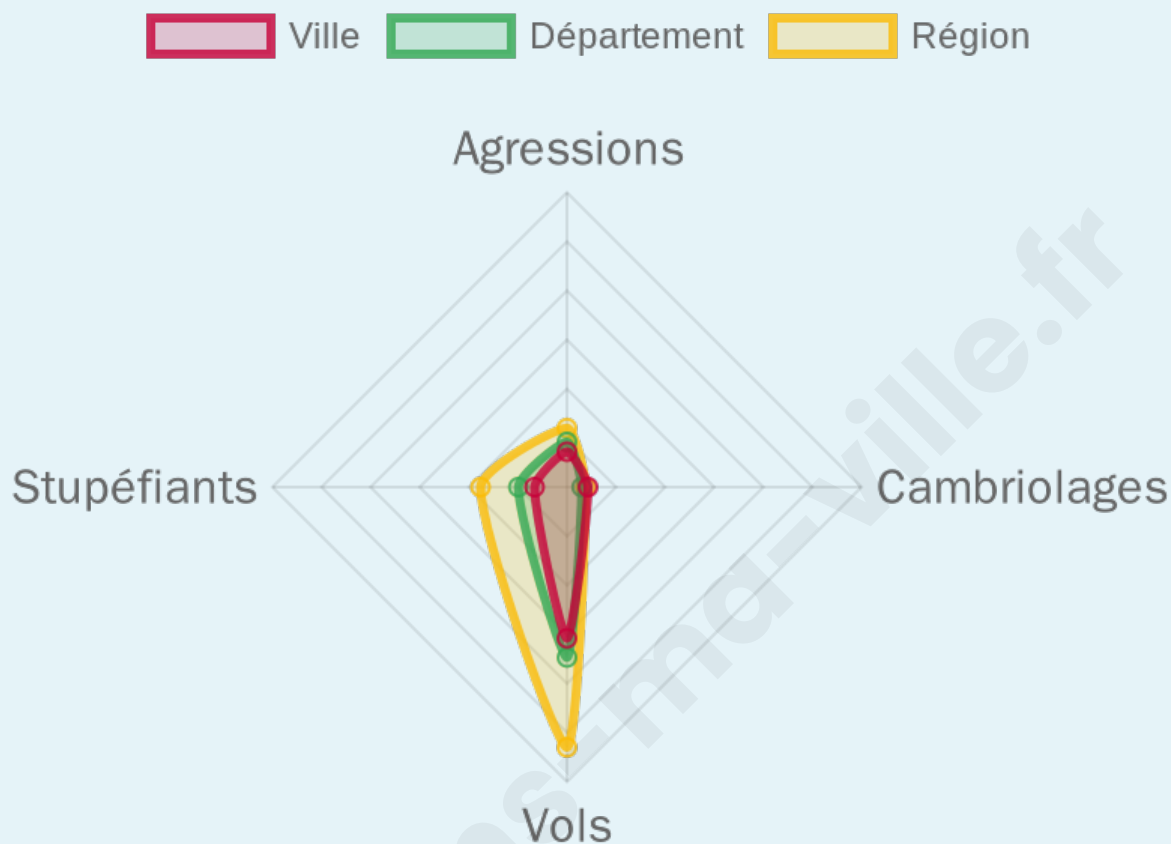
**135**

## Evolution du nombre d'infractions



## Pour comparer

(en proportion du nombre d'habitants)



Sources : Bases statistiques communale, départementale et régionale de la délinquance enregistrée par la police et la gendarmerie nationales selon les dernières parutions officielles de 2025 portant sur l'année 2024 ([data.gouv](https://data.gouv.fr)).

Agressions physiques / sexuelles : Violences sexuelles, coups et blessures volontaires intrafamiliaux, coups et blessures volontaires, autres coups, blessures volontaires et vols violents sans arme.

Cambriolages : Cambriolages de logements.

Vols : Vols avec armes, vols d'accessoires sur véhicules, vols dans les véhicules, vols de véhicules, vols sans violence contre des personnes, destructions, dégradations volontaires et escroqueries.

Stupéfiants : Trafic de stupéfiants dont (AFD) et usage de stupéfiants.

# Services à la population



## Commerce

Hypermarché	X <u>Créteil</u> 3km
Supermarché	7
Superette	9
Boulangerie	6
Boucherie	4
Restaurant	23
Garage	13
Station-service	4
Banque	9
La poste	114
Coiffeur	19
Tabac	1
Bars / discothèque	6
Bibliothèque	2
Cinéma	X <u>Saint-Maur-des-Fossés</u> 2km
Vétérinaire	2



## Santé

Pharmacie	5
Hôpital	X <u>Saint-Maur-des-Fossés</u> 2km
Laboratoire d'analyses médicales	2
Etablissement pour handicapé	1
EHPA	4
Médecin	9
Dentiste	12
Chirurgien	X <u>Saint-Maur-des-Fossés</u> 1km
Dermatologue	2
Anesthésiste	X <u>Saint-Maur-des-Fossés</u> 2km
Gastro-entérologue	X <u>Saint-Maur-des-Fossés</u> 2km
Gynécologue	1
Cancérologue	X <u>Champigny-sur-Marne</u> 4km
Neurologue	1
Ophtalmologue	3
ORL	X <u>Saint-Maur-des-Fossés</u> 2km
Cardiologue	2
Pédiatre	1
Pneumologue	X <u>Nogent-sur-Marne</u> 2km
Psychologue	X <u>Saint-Maurice</u> 1km
Radiologue	3
Rhumatologue	X <u>Saint-Maur-des-Fossés</u> 2km
Sage-femme	6



## Éducation

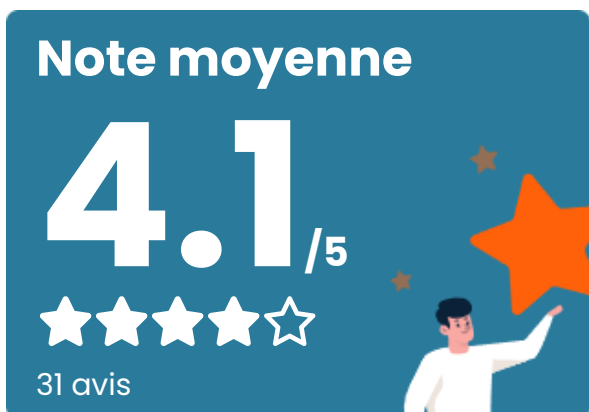
Crèche	17
Ecole maternelle Public	3
Ecole maternelle Privé	X <u>Saint-Maur-des-Fossés</u> 3km
Ecole primaire Public	5
Ecole primaire Privé	1
Collège Public	2
Collège Privé	1
Lycée Public	X <u>Saint-Maur-des-Fossés</u> 1km
Lycée Privé	2

Sources : Base Sirene des entreprises et de leurs établissements selon les dernières parutions officielles de 2025 portant sur l'année 2024 ([data.gouv](https://data.gouv.fr)). Liste, localisation et tarifs des professionnels de santé selon les dernières parutions officielles de 2025 portant sur l'année 2024 ([opendatasoft](https://opendatasoft.com)) et FINISS Extraction du Fichier des établissements selon les dernières parutions officielles de 2025 portant sur l'année 2024 ([data.gouv](https://data.gouv.fr)). Adresse et géolocalisation des établissements d'enseignement du premier et second degrés selon les dernières parutions officielles de 2025 portant sur l'année 2024 ([data.education.gouv](https://data.education.gouv.fr))

## Villes autour de Joinville-le-Pont

Ville	Habitants	Superficie	Pop densité	Pop active	Taux chômage	Revenu moyen	Prix immobilier
Saint-Maurice (16 avis)	14 506	1 km <sup>2</sup>	14 506 h/km <sup>2</sup>	53.1%	5.6%	28 510 €/an	5 860 €/m <sup>2</sup>
Trégastel (1 avis)	2 524	7 km <sup>2</sup>	361 h/km <sup>2</sup>	32.7%	3.6%	25 800 €/an	2 491 €/m <sup>2</sup>
Nogent-sur-Marne (54 avis)	32 455	2 km <sup>2</sup>	16 228 h/km <sup>2</sup>	53.4%	4.9%	33 240 €/an	6 210 €/m <sup>2</sup>
Saint-Maur-des-Fossés (71 avis)	76 572	11 km <sup>2</sup>	6 961 h/km <sup>2</sup>	48.5%	3.7%	32 730 €/an	5 699 €/m <sup>2</sup>
Maisons-Alfort (46 avis)	56 799	5 km <sup>2</sup>	11 360 h/km <sup>2</sup>	54.9%	5%	28 010 €/an	5 407 €/m <sup>2</sup>
Charenton-le-Pont (34 avis)	28 830	1 km <sup>2</sup>	28 830 h/km <sup>2</sup>	53.1%	4.6%	30 250 €/an	7 402 €/m <sup>2</sup>
Champigny-sur-Marne (51 avis)	78 072	11 km <sup>2</sup>	7 097 h/km <sup>2</sup>	48%	6.4%	21 260 €/an	3 837 €/m <sup>2</sup>
Créteil (62 avis)	93 397	11 km <sup>2</sup>	8 491 h/km <sup>2</sup>	49%	6.6%	21 270 €/an	3 765 €/m <sup>2</sup>
Fontenay-sous-Bois (52 avis)	53 757	5 km <sup>2</sup>	10 751 h/km <sup>2</sup>	48.9%	5.4%	25 750 €/an	5 850 €/m <sup>2</sup>
Saint-Mandé (19 avis)	21 071	0 km <sup>2</sup>	21 071 h/km <sup>2</sup>	51.1%	4.4%	36 180 €/an	8 507 €/m <sup>2</sup>
Bry-sur-Marne (44 avis)	18 503	3 km <sup>2</sup>	6 168 h/km <sup>2</sup>	47.1%	4.2%	31 250 €/an	5 085 €/m <sup>2</sup>
Alfortville (53 avis)	45 531	3 km <sup>2</sup>	15 177 h/km <sup>2</sup>	51.3%	7.3%	22 360 €/an	4 906 €/m <sup>2</sup>
Chennevières-sur-Marne (15 avis)	18 710	5 km <sup>2</sup>	3 742 h/km <sup>2</sup>	48.9%	6.8%	23 910 €/an	3 539 €/m <sup>2</sup>
Le Perreux-sur-Marne (63 avis)	35 260	4 km <sup>2</sup>	8 815 h/km <sup>2</sup>	50.2%	4.2%	31 180 €/an	5 349 €/m <sup>2</sup>
Vincennes (67 avis)	48 193	1 km <sup>2</sup>	48 193 h/km <sup>2</sup>	57.5%	4.5%	34 880 €/an	8 438 €/m <sup>2</sup>

# Avis sur la ville de Joinville-le-Pont



## Moyenne par critère



## Villes autour de Joinville-le-Pont

Ville	Note globale	Sécurité	Éducation	Sport Loisir	Environnement	Vie pratique
Saint-Maurice (16 avis)	3.9	<b>4.1</b>	3.7	3.6	<b>4.4</b>	3.8
Trégastel (1 avis)	<b>4.2</b>	<b>4.0</b>	<b>5.0</b>	<b>4.0</b>	<b>5.0</b>	3.0
Nogent-sur-Marne (54 avis)	<b>4.0</b>	<b>4.0</b>	<b>4.2</b>	3.9	3.8	<b>4.0</b>
Saint-Maur-des-Fossés (71 avis)	<b>4.0</b>	<b>4.0</b>	<b>4.2</b>	3.9	3.8	3.9
Maisons-Alfort (46 avis)	3.9	3.7	3.9	3.9	3.6	<b>4.1</b>
Charenton-le-Pont (34 avis)	3.9	<b>4.1</b>	<b>4.1</b>	3.6	3.8	<b>4.0</b>
Champigny-sur-Marne (51 avis)	3.1	2.7	3.0	3.7	2.8	3.2
Créteil (62 avis)	3.4	2.5	3.2	<b>4.0</b>	3.4	3.9
Fontenay-sous-Bois (52 avis)	3.5	3.4	3.3	3.9	3.3	3.5
Saint-Mandé (19 avis)	3.9	3.9	3.6	3.4	<b>4.4</b>	<b>4.3</b>
Bry-sur-Marne (44 avis)	<b>4.0</b>	<b>4.0</b>	<b>4.0</b>	3.8	<b>4.4</b>	<b>4.0</b>
Alfortville (53 avis)	2.9	3.0	2.8	3.1	2.5	3.3
Chennevières-sur-Marne (15 avis)	2.8	3.1	3.1	2.9	2.6	2.5
Le Perreux-sur-Marne (63 avis)	3.7	3.6	3.6	3.7	3.9	3.5
Vincennes (67 avis)	<b>4.1</b>	3.8	<b>4.2</b>	<b>4.2</b>	<b>4.2</b>	<b>4.3</b>



# Vous aimez votre ville ? Notez-la !

Et faites-nous part de vos remarques constructives



Avec

**BIEN** dans  
ma **VILLE** 