



Version web

# Ville de Jetterswiller

Présenté par

**BIEN** dans  
ma **VILLE** 

# Sommaire

Situation géographique .....	3
Statistiques sur la population .....	4
Evolution du nombre d'habitants .....	4
Tranche d'âge .....	5
0-14 ans .....	5
15-29 ans .....	5
30-44 ans .....	5
45-59 ans .....	5
60-74 ans .....	5
75-89 ans .....	5
90 ans et + .....	5
Activité professionnelle .....	5
Agriculteurs .....	5
Artisans, Commerçants .....	5
Cadres et sup. ....	5
Professions intermédiaires .....	5
Employé .....	5
Ouvrier .....	5
Retraité .....	5
Autres .....	5
Niveau de diplôme .....	6
Sans diplôme ou CEP .....	6
Brevet, BEPC, DNB .....	6
CAP-BEP ou équivalent .....	6
BAC ou équivalent .....	6
BAC+2 .....	6
BAC+3 ou +4 .....	6
BAC+5 ou plus .....	6
Composition des ménages .....	6
Couple sans enfant .....	6
Couple avec enfant(s) .....	6
Famille monoparentale .....	6
Colocation / Autre .....	6
Personnes seules .....	6
Profils électoraux .....	7
Premier tour .....	7
Sécurité .....	8
Evolution du nombre d'infractions .....	8
Pour comparer .....	9
Services à la population .....	10
Commerce .....	10
Éducation .....	10
Villes autour de Jetterswiller .....	11

# Situation géographique



## i Informations clés

- **Région** : Grand Est
- **Département** : Bas-Rhin
- **Code postal** : 67440
- **Superficie** : 3 km<sup>2</sup>



# Statistiques sur la population



Nombre d'habitants

**180**



Age moyen

**41 ans**



Pop active

**56.1%**



Taux chômage

**3.3%**



Pop densité

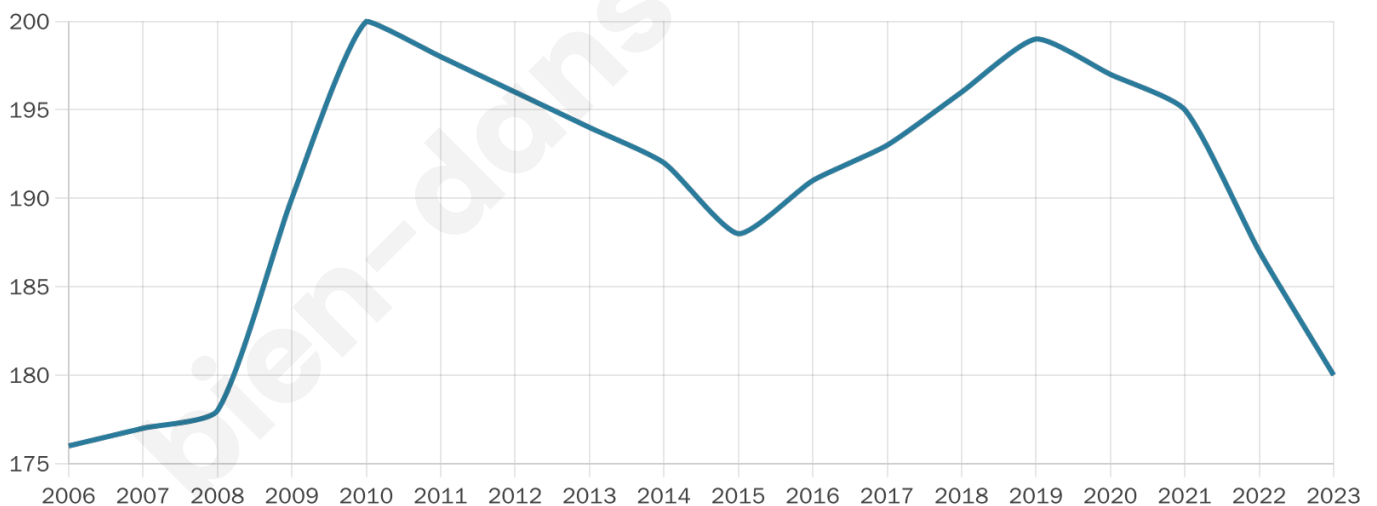
**60 h/km<sup>2</sup>**



Revenu moyen

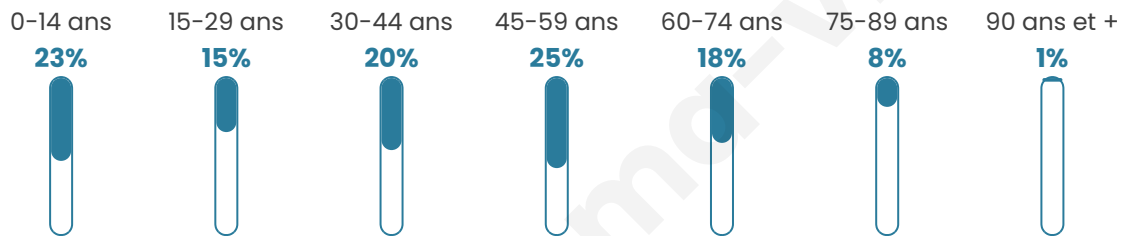
**23 310 €/an**

## Evolution du nombre d'habitants

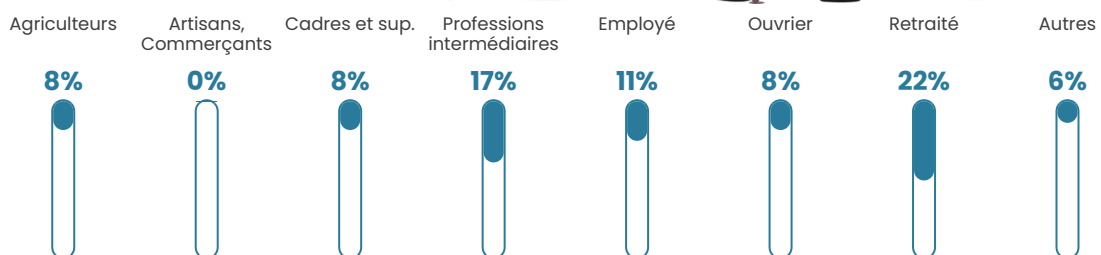


Sources : Institut national de la statistique et des études économiques (insee) selon Les dernières parutions officielles de 2024 portant sur les années 2020, 2021 et 2022.

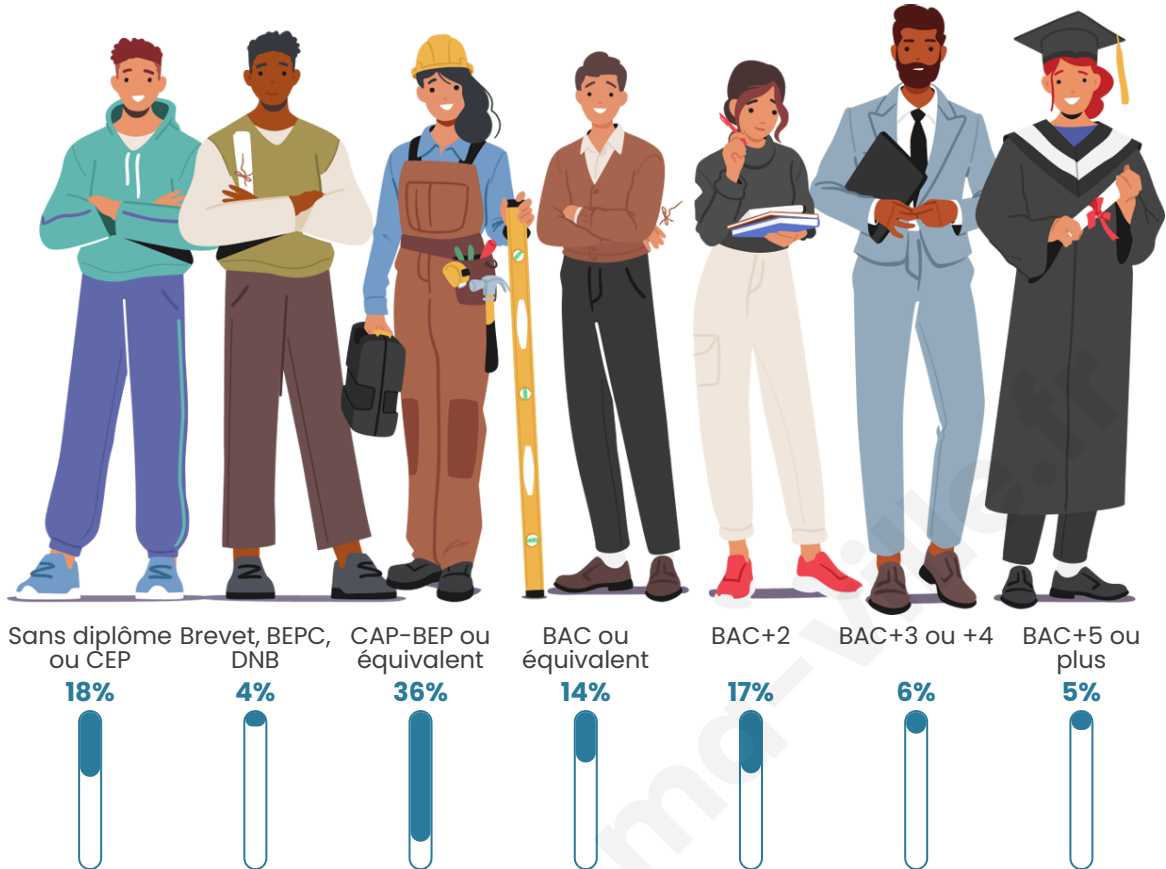
## Tranche d'âge




## Activité professionnelle



## Niveau de diplôme












## Composition des ménages



# Profils électoraux



## Premier tour

	Marine LE PEN	28.23 %
	Emmanuel MACRON	25.00 %
	Éric ZEMMOUR	15.32 %
	Jean-Luc MÉLENCHON	7.26 %
	Jean LASSALLE	6.45 %
	Valérie PÉCRESSÉ	6.45 %
	Yannick JADOT	4.03 %
	Nicolas DUPONT-AIGNAN	3.23 %
	Nathalie ARTHAUD	1.61 %
	Fabien ROUSSEL	0.81 %
	Anne HIDALGO	0.81 %
	Philippe POUTOU	0.81 %

### 153 inscrits

Participation : 81.05%  
Votes blancs : 0.00%  
Votes nuls : 0.00%

## Second tour

	Emmanuel MACRON	45,45 %
	Marine LE PEN	54,55 %

### 153 inscrits

Participation : 81.7%  
Votes blancs : 8.8%  
Votes nuls : 3.2%

# Sécurité



Agressions physiques / sexuelles

0



Cambriolages

0



Vols / dégradations

0



Stupéfiants

0

## Evolution du nombre d'infractions



## Pour comparer

(en proportion du nombre d'habitants)



Sources : Bases statistiques communale, départementale et régionale de la délinquance enregistrée par la police et la gendarmerie nationales selon les dernières parutions officielles de 2025 portant sur l'année 2024 ([data.gouv](https://data.gouv.fr)).

Agressions physiques / sexuelles : Violences sexuelles, coups et blessures volontaires intrafamiliaux, coups et blessures volontaires, autres coups, blessures volontaires et vols violents sans arme.

Cambriolages : Cambriolages de logements.

Vols : Vols avec armes, vols d'accessoires sur véhicules, vols dans les véhicules, vols de véhicules, vols sans violence contre des personnes, destructions, dégradations volontaires et escroqueries.

Stupéfiants : Trafic de stupéfiants dont (AFD) et usage de stupéfiants.

# Services à la population



## Commerce

Hypermarché	X <a href="#">Wasselonne</a> 4km
Supermarché	X <a href="#">Wasselonne</a> 4km
Superette	X 4km
Boulangerie	X <a href="#">Sommerau</a> 2km
Boucherie	X <a href="#">Romanswiller</a> 3km
Restaurant	X <a href="#">Romanswiller</a> 3km
Garage	X <a href="#">Crastatt</a> 1km
Station-service	X <a href="#">Marmoutier</a> 3km
Banque	X <a href="#">Marmoutier</a> 3km
La poste	X <a href="#">Marmoutier</a> 3km
Coiffeur	X <a href="#">Reutenbourg</a> 2km
Tabac	X <a href="#">Marmoutier</a> 3km
Bars / discothèque	X <a href="#">Sommerau</a> 3km
Bibliothèque	X <a href="#">Saverne</a> 9km
Cinéma	X <a href="#">Saverne</a> 8km
Vétérinaire	X <a href="#">Wasselonne</a> 4km



## Santé

Pharmacie	X <a href="#">Marmoutier</a> 3km
Hôpital	X <a href="#">Saverne</a> 10km
Laboratoire d'analyses médicales	X <a href="#">Marmoutier</a> 4km
Etablissement pour handicapé	X <a href="#">Marmoutier</a> 4km
EHPA	X <a href="#">Wasselonne</a> 4km
Médecin	X <a href="#">Marmoutier</a> 3km
Dentiste	X <a href="#">Marmoutier</a> 3km
Chirurgien	X <a href="#">Saverne</a> 9km
Dermatologue	X <a href="#">Marmoutier</a> 3km
Anesthésiste	X <a href="#">Wasselonne</a> 4km
Gastro-entérologue	X <a href="#">Saverne</a> 9km
Gynécologue	X <a href="#">Saverne</a> 9km
Cancérologue	X <a href="#">Strasbourg</a> 23km
Neurologue	X <a href="#">Brumath</a> 22km
Ophthalmologue	X <a href="#">Wasselonne</a> 4km
ORL	X <a href="#">Saverne</a> 9km
Cardiologue	X <a href="#">Wasselonne</a> 5km
Pédiatre	X <a href="#">Saverne</a> 10km
Pneumologue	X <a href="#">Saverne</a> 10km
Psychologue	X <a href="#">Saverne</a> 9km
Radiologue	X <a href="#">Otterswiller</a> 7km
Rhumatologue	X <a href="#">Saverne</a> 9km
Sage-femme	X <a href="#">Wasselonne</a> 4km



## Éducation

Crèche	X <a href="#">Wasselonne</a> 3km
Ecole maternelle Public	X <a href="#">Wasselonne</a> 4km
Ecole maternelle Privé	X <a href="#">Strasbourg</a> 26km
Ecole primaire Public	X <a href="#">Romanswiller</a> 3km
Ecole primaire Privé	X <a href="#">Saverne</a> 9km
Collège Public	X <a href="#">Wasselonne</a> 3km
Collège Privé	X <a href="#">Phalsbourg</a> 15km
Lycée Public	X <a href="#">Saverne</a> 8km
Lycée Privé	X <a href="#">Phalsbourg</a> 15km

Sources : Base Sirene des entreprises et de leurs établissements selon les dernières parutions officielles de 2025 portant sur l'année 2024 ([data.gouv](#)). Liste, localisation et tarifs des professionnels de santé selon les dernières parutions officielles de 2025 portant sur l'année 2024 ([opendatasoft](#)) et FINISS Extraction du Fichier des établissements selon les dernières parutions officielles de 2025 portant sur l'année 2024 ([data.gouv](#)). Adresse et géolocalisation des établissements d'enseignement du premier et second degrés selon les dernières parutions officielles de 2025 portant sur l'année 2024 ([data.education.gouv](#))

## Villes autour de Jetterswiller

Ville	Habitants	Superficie	Pop densité	Pop active	Taux chômage	Revenu moyen	Prix immobilier
Crastatt	297	3 km <sup>2</sup>	99 h/km <sup>2</sup>	48.8%	3.4%	24 410 €/an	NC
Reutenbourg	388	4 km <sup>2</sup>	97 h/km <sup>2</sup>	50%	2.6%	26 760 €/an	NC
Romanswiller	1 180	11 km <sup>2</sup>	107 h/km <sup>2</sup>	48.6%	2.3%	25 630 €/an	NC
Zehnacker	254	2 km <sup>2</sup>	127 h/km <sup>2</sup>	54.3%	2%	25 400 €/an	NC
Marmoutier	2 699	14 km <sup>2</sup>	193 h/km <sup>2</sup>	47.4%	4.3%	22 880 €/an	NC
Westhouse-Marmoutier	372	4 km <sup>2</sup>	93 h/km <sup>2</sup>	48.9%	1.9%	25 070 €/an	NC
Sommerau	1 523	16 km <sup>2</sup>	95 h/km <sup>2</sup>	54%	3.6%	25 730 €/an	NC
Kleingoeft	169	2 km <sup>2</sup>	85 h/km <sup>2</sup>	45.6%	1.2%	25 790 €/an	NC
Lochwiller (1 avis)	371	4 km <sup>2</sup>	93 h/km <sup>2</sup>	48.2%	3%	24 790 €/an	NC
Dimbsthal	326	1 km <sup>2</sup>	326 h/km <sup>2</sup>	51.8%	1.5%	27 270 €/an	NC
Knoersheim	188	2 km <sup>2</sup>	94 h/km <sup>2</sup>	55.3%	4.3%	24 630 €/an	NC
Cosswiller	610	15 km <sup>2</sup>	41 h/km <sup>2</sup>	47.5%	2.6%	27 520 €/an	NC
Wolschheim	311	3 km <sup>2</sup>	104 h/km <sup>2</sup>	52.7%	2.3%	26 170 €/an	NC
Hohengoeft	539	3 km <sup>2</sup>	180 h/km <sup>2</sup>	53.1%	2.4%	25 170 €/an	NC
Wasselonne (6 avis)	5 780	15 km <sup>2</sup>	385 h/km <sup>2</sup>	47.2%	3.6%	23 380 €/an	NC

bien-dans-ma-ville.fr



# **Vous aimez votre ville ? Notez-la !**

Et faites-nous part de vos remarques constructives



Avec

**BIEN** dans ma **VILLE** 