



Version web

Ville de Jazennes

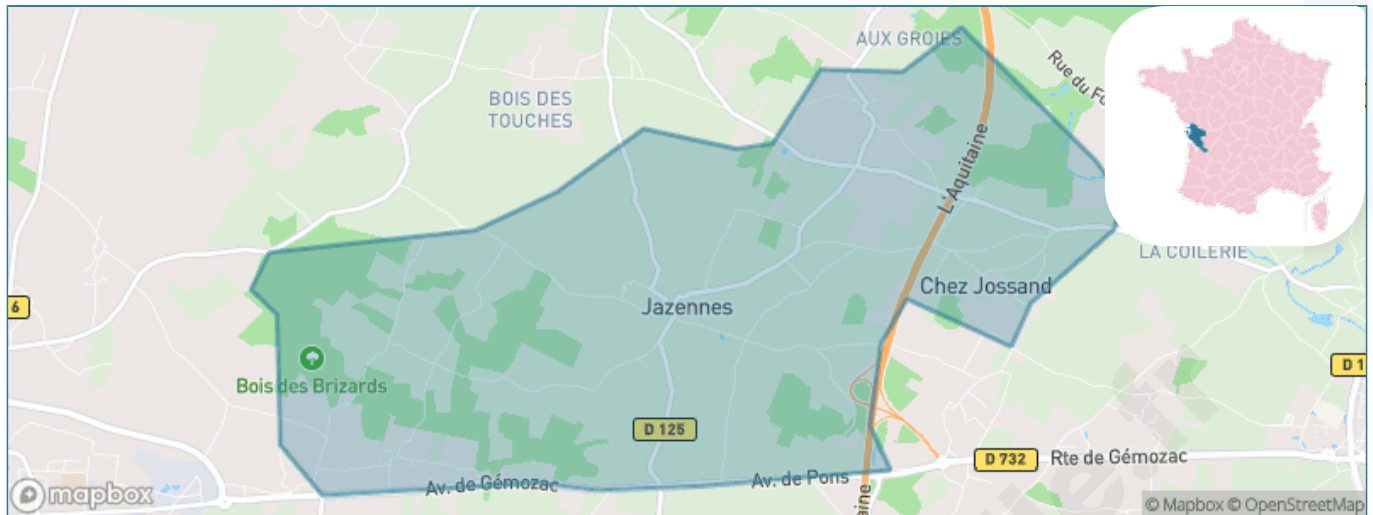
Présenté par

BIEN dans
ma **VILLE** 

Sommaire

Situation géographique	3
Statistiques sur la population	4
Evolution du nombre d'habitants	4
Tranche d'âge	5
0-14 ans	5
15-29 ans	5
30-44 ans	5
45-59 ans	5
60-74 ans	5
75-89 ans	5
90 ans et +	5
Activité professionnelle	5
Agriculteurs	5
Artisans, Commerçants	5
Cadres et sup.	5
Professions intermédiaires	5
Employé	5
Ouvrier	5
Retraité	5
Autres	5
Niveau de diplôme	6
Sans diplôme ou CEP	6
Brevet, BEPC, DNB	6
CAP-BEP ou équivalent	6
BAC ou équivalent	6
BAC+2	6
BAC+3 ou +4	6
BAC+5 ou plus	6
Composition des ménages	6
Couple sans enfant	6
Couple avec enfant(s)	6
Famille monoparentale	6
Colocation / Autre	6
Personnes seules	6
Profils électoraux	7
Premier tour	7
Sécurité	8
Evolution du nombre d'infractions	8
Pour comparer	9
Services à la population	10
Commerce	10
Éducation	10
Villes autour de Jazennes	11

Situation géographique



i Informations clés

- **Région** : Nouvelle-Aquitaine
- **Département** : Charente-Maritime
- **Code postal** : 17260
- **Superficie** : 10 km²



Statistiques sur la population



Nombre d'habitants

542



Age moyen

43 ans



Pop active

47.6%



Taux chômage

7.2%



Pop densité

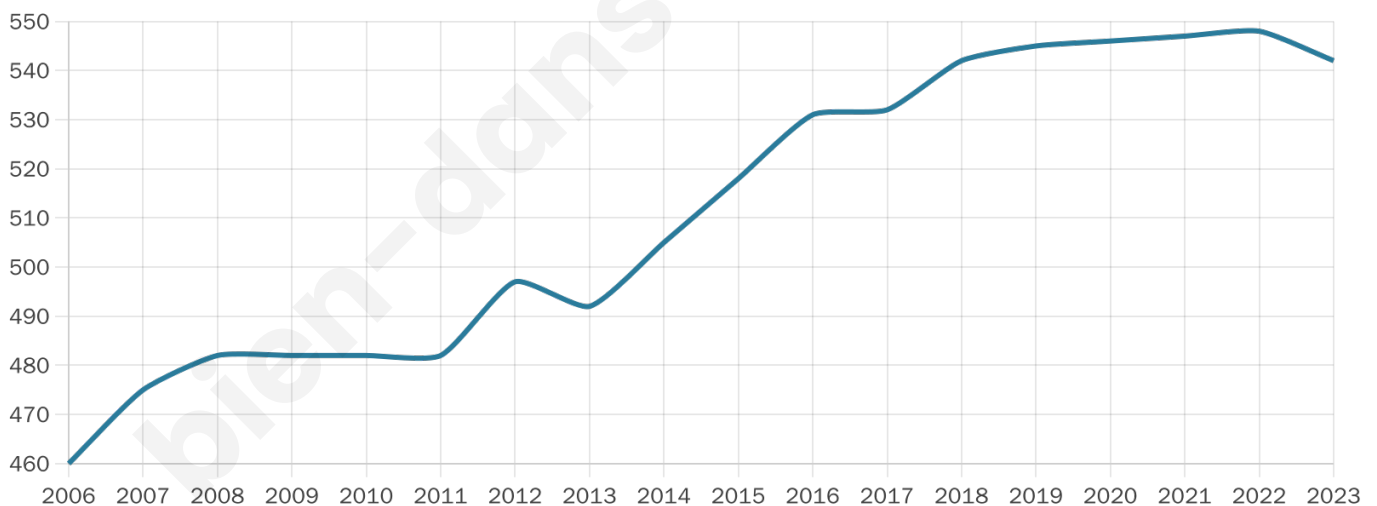
54 h/km²



Revenu moyen

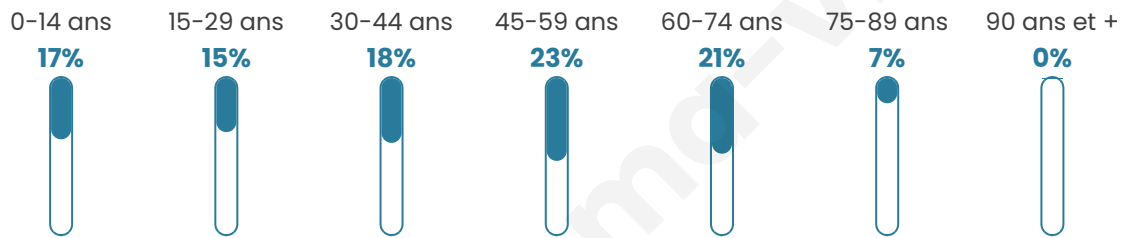
22 520 €/an

Evolution du nombre d'habitants

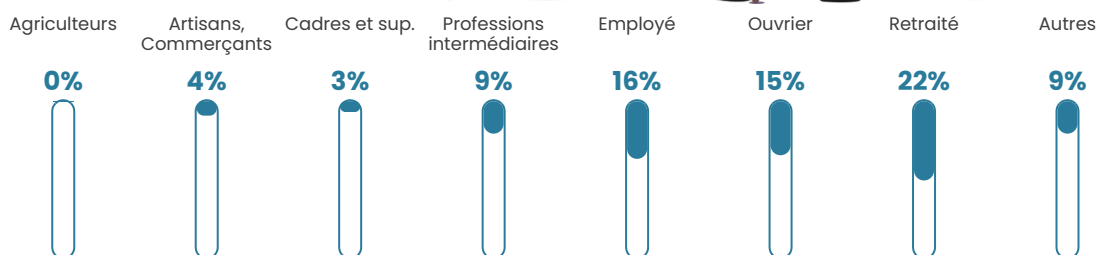


Sources : Institut national de la statistique et des études économiques (insee) selon Les dernières parutions officielles de 2024 portant sur les années 2020, 2021 et 2022.


Tranche d'âge




Activité professionnelle



Niveau de diplôme















Composition des ménages



Profils électoraux

Premier tour

	Marine LE PEN	32.83 %
	Emmanuel MACRON	28.92 %
	Jean-Luc MÉLENCHON	12.95 %
	Valérie PÉCRESSÉ	6.02 %
	Jean LASSALLE	5.42 %
	Éric ZEMMOUR	5.12 %
	Nicolas DUPONT-AIGNAN	2.11 %
	Anne HIDALGO	1.81 %
	Nathalie ARTHAUD	1.51 %
	Yannick JADOT	1.51 %
	Fabien ROUSSEL	0.90 %
	Philippe POUTOU	0.90 %



417 inscrits

Participation : 81.29%

Votes blancs : 1.77%

Votes nuls : 0.29%

Second tour

	Emmanuel MACRON	47,9 %
	Marine LE PEN	52,1 %

417 inscrits

Participation : 79.86%

Votes blancs : 5.71%

Votes nuls : 1.5%

Sécurité



Agressions physiques / sexuelles

0



Cambriolages

0



Vols / dégradations

0



Stupéfiants

0

Evolution du nombre d'infractions



Pour comparer

(en proportion du nombre d'habitants)



Sources : Bases statistiques communale, départementale et régionale de la délinquance enregistrée par la police et la gendarmerie nationales selon les dernières parutions officielles de 2025 portant sur l'année 2024 ([data.gouv](https://data.gouv.fr)).

Agressions physiques / sexuelles : Violences sexuelles, coups et blessures volontaires intrafamiliaux, coups et blessures volontaires, autres coups, blessures volontaires et vols violents sans arme.

Cambriolages : Cambriolages de logements.

Vols : Vols avec armes, vols d'accessoires sur véhicules, vols dans les véhicules, vols de véhicules, vols sans violence contre des personnes, destructions, dégradations volontaires et escroqueries.

Stupéfiants : Trafic de stupéfiants dont (AFD) et usage de stupéfiants.

Services à la population



Commerce

Hypermarché	X <u>Pons</u> 4km
Supermarché	X <u>Pons</u> 5km
Superette	X <u>Gémozac</u> 5km
Boulangerie	X <u>Gémozac</u> 4km
Boucherie	X <u>Gémozac</u> 5km
Restaurant	X <u>Saint-Léger</u> 3km
Garage	X <u>Gémozac</u> 3km
Station-service	X <u>Gémozac</u> 4km
Banque	X <u>Gémozac</u> 5km
La poste	X <u>Pons</u> 5km
Coiffeur	3
Tabac	X <u>Gémozac</u> 5km
Bars / discothèque	X <u>Pons</u> 5km
Bibliothèque	X <u>Pons</u> 5km
Cinéma	X <u>Pons</u> 5km
Vétérinaire	X <u>Gémozac</u> 4km



Santé

Pharmacie	X <u>Pons</u> 2km
Hôpital	X <u>Saintes</u> 18km
Laboratoire d'analyses médicales	X <u>Pons</u> 4km
Etablissement pour handicapé	X <u>Gémozac</u> 5km
EHPA	X <u>Pons</u> 5km
Médecin	X <u>Gémozac</u> 5km
Dentiste	X <u>Pons</u> 5km
Chirurgien	X <u>Saintes</u> 18km
Dermatologue	X <u>Saintes</u> 19km
Anesthésiste	X <u>Saintes</u> 19km
Gastro-entérologue	X <u>Saintes</u> 19km
Gynécologue	X <u>Saintes</u> 19km
Cancérologue	X <u>Bordeaux</u> 80km
Neurologue	X <u>Saintes</u> 18km
Ophthalmologue	X <u>Saintes</u> 19km
ORL	X <u>Saintes</u> 19km
Cardiologue	X <u>Saintes</u> 18km
Pédiatre	X <u>Saintes</u> 19km
Pneumologue	X <u>Saintes</u> 18km
Psychologue	X <u>Saintes</u> 18km
Radiologue	X <u>Châteaubernard</u> 27km
Rhumatologue	X <u>Saintes</u> 19km
Sage-femme	X <u>Pons</u> 5km



Éducation

Crèche	X <u>Gémozac</u> 5km
Ecole maternelle Public	X <u>Pons</u> 5km
Ecole maternelle Privé	X <u>Marsac</u> 56km
Ecole primaire Public	1
Ecole primaire Privé	X <u>Pons</u> 6km
Collège Public	X <u>Gémozac</u> 4km
Collège Privé	X <u>Cozes</u> 17km
Lycée Public	X <u>Pons</u> 5km
Lycée Privé	X <u>Bois</u> 13km

Sources : Base Sirene des entreprises et de leurs établissements selon les dernières parutions officielles de 2025 portant sur l'année 2024 ([data.gouv](#)). Liste, localisation et tarifs des professionnels de santé selon les dernières parutions officielles de 2025 portant sur l'année 2024 ([opendatasoft](#)) et FINISS Extraction du Fichier des établissements selon les dernières parutions officielles de 2025 portant sur l'année 2024 ([data.gouv](#)). Adresse et géolocalisation des établissements d'enseignement du premier et second degrés selon les dernières parutions officielles de 2025 portant sur l'année 2024 ([data.education.gouv](#))

Villes autour de Jazennes

Ville	Habitants	Superficie	Pop densité	Pop active	Taux chômage	Revenu moyen	Prix immobilier
Villars-en-Pons	583	13 km ²	45 h/km ²	50.8%	5.1%	21 720 €/an	961 €/m ²
Tanzac	296	11 km ²	27 h/km ²	49%	3.7%	21 760 €/an	806 €/m ²
Givrezac	74	2 km ²	37 h/km ²	44.6%	2.7%	NC	1 264 €/m ²
Gémozac (2 avis)	3 052	31 km ²	98 h/km ²	38.7%	3.9%	20 560 €/an	1 305 €/m ²
Mazerolles	243	5 km ²	49 h/km ²	41.6%	2.5%	23 250 €/an	1 325 €/m ²
Saint-Léger	679	15 km ²	45 h/km ²	45.4%	3.7%	22 430 €/an	1 546 €/m ²
Pons (9 avis)	4 343	27 km ²	161 h/km ²	41.3%	5.2%	20 640 €/an	1 223 €/m ²
Saint-Quantin-de-Rançanne	274	9 km ²	30 h/km ²	40.9%	4%	22 070 €/an	951 €/m ²
Tesson (1 avis)	1 148	12 km ²	96 h/km ²	44.9%	5.2%	23 200 €/an	1 288 €/m ²
Cravans (1 avis)	845	14 km ²	60 h/km ²	42.1%	4%	21 200 €/an	1 285 €/m ²
Belluire	214	4 km ²	54 h/km ²	50.9%	4.7%	21 910 €/an	1 318 €/m ²
Saint-Simon-de-Pellouaille	708	9 km ²	79 h/km ²	50.8%	6.8%	22 300 €/an	1 294 €/m ²
Champagnolles	687	17 km ²	40 h/km ²	43.2%	4.9%	19 760 €/an	1 439 €/m ²
Saint-Palais-de-Phiolin	214	11 km ²	19 h/km ²	46.7%	3.3%	19 490 €/an	907 €/m ²
Berneuil (1 avis)	1 169	25 km ²	47 h/km ²	50.7%	4.4%	22 090 €/an	1 561 €/m ²

bien-dans-ma-ville.fr



Vous aimez votre ville ? Notez-la !

Et faites-nous part de vos remarques constructives



Avec

BIEN dans ma **VILLE** 