



Version web

Ville de Jayat

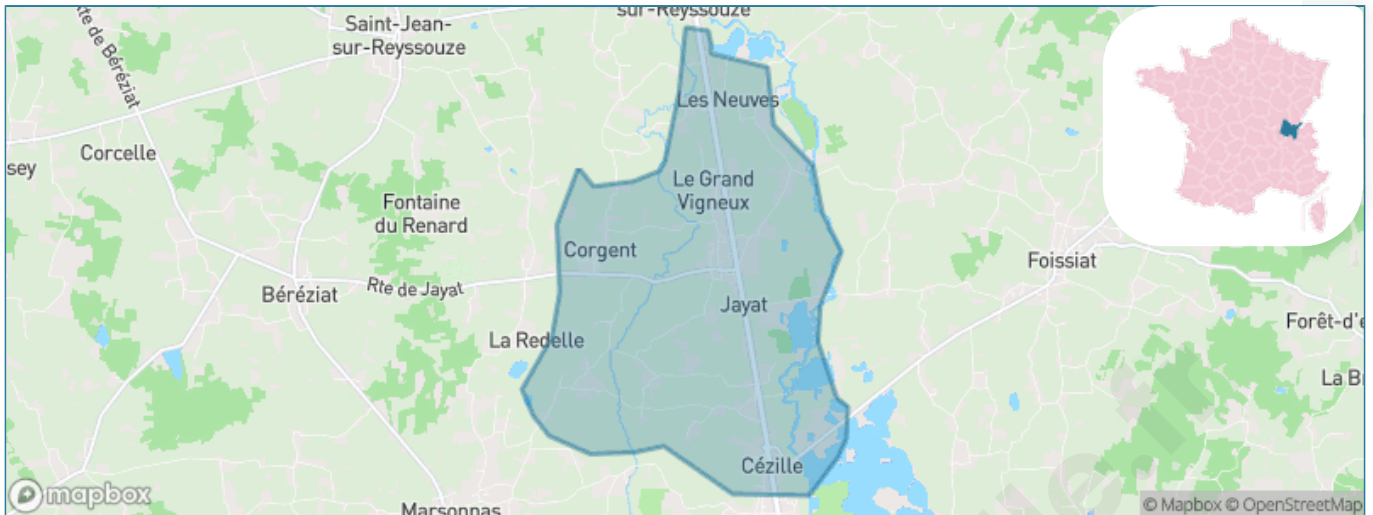
Présenté par

BIEN dans
ma **VILLE** 

Sommaire

Situation géographique	3
Statistiques sur la population	4
Evolution du nombre d'habitants	4
Tranche d'âge	5
<i>0-14 ans</i>	5
<i>15-29 ans</i>	5
<i>30-44 ans</i>	5
<i>45-59 ans</i>	5
<i>60-74 ans</i>	5
<i>75-89 ans</i>	5
<i>90 ans et +</i>	5
Activité professionnelle	5
<i>Agriculteurs</i>	5
<i>Artisans, Commerçants</i>	5
<i>Cadres et sup.</i>	5
<i>Professions intermédiaires</i>	5
<i>Employé</i>	5
<i>Ouvrier</i>	5
<i>Retraité</i>	5
<i>Autres</i>	5
Niveau de diplôme	6
<i>Sans diplôme ou CEP</i>	6
<i>Brevet, BEPC, DNB</i>	6
<i>CAP-BEP ou équivalent</i>	6
<i>BAC ou équivalent</i>	6
<i>BAC+2</i>	6
<i>BAC+3 ou +4</i>	6
<i>BAC+5 ou plus</i>	6
Composition des ménages	6
<i>Couple sans enfant</i>	6
<i>Couple avec enfant(s)</i>	6
<i>Famille monoparentale</i>	6
<i>Colocation / Autre</i>	6
<i>Personnes seules</i>	6
Profils électoraux	7
<i>Premier tour</i>	7
Sécurité	8
<i>Evolution du nombre d'infractions</i>	8
<i>Pour comparer</i>	9
Services à la population	10
<i>Commerce</i>	10
<i>Éducation</i>	10
<i>Villes autour de Jayat</i>	12

Situation géographique



i Informations clés

- **Région** : Auvergne-Rhône-Alpes
- **Département** : Ain
- **Code postal** : 01340
- **Superficie** : 16 km²



Statistiques sur la population



Nombre d'habitants

1 261



Age moyen

37 ans



Pop active

52%



Taux chômage

6.8%



Pop densité

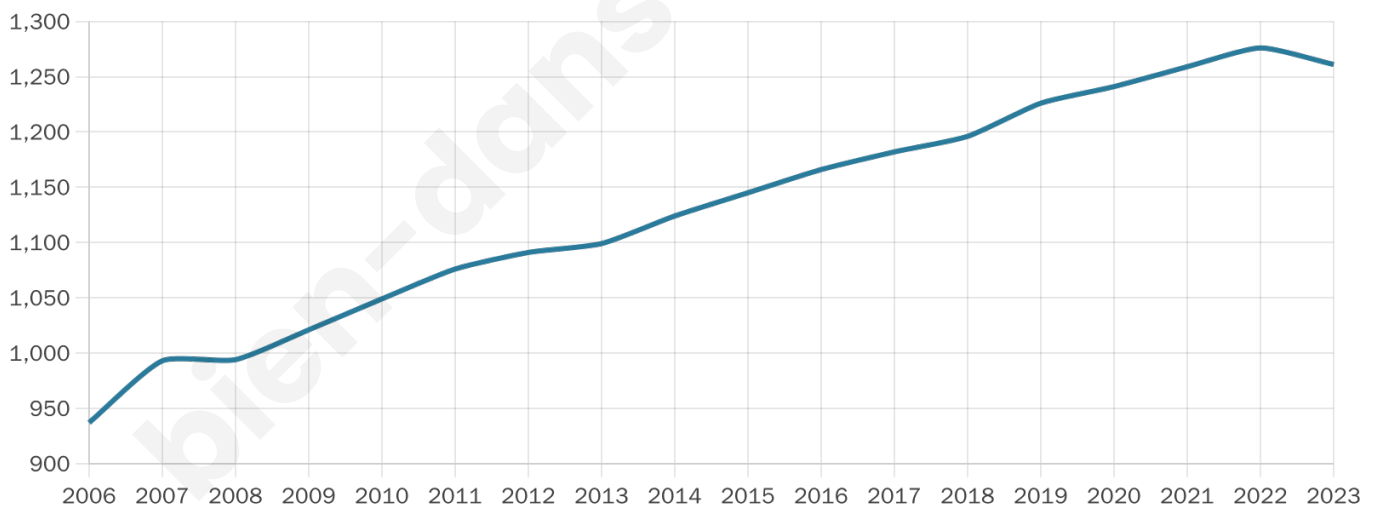
79 h/km²



Revenu moyen

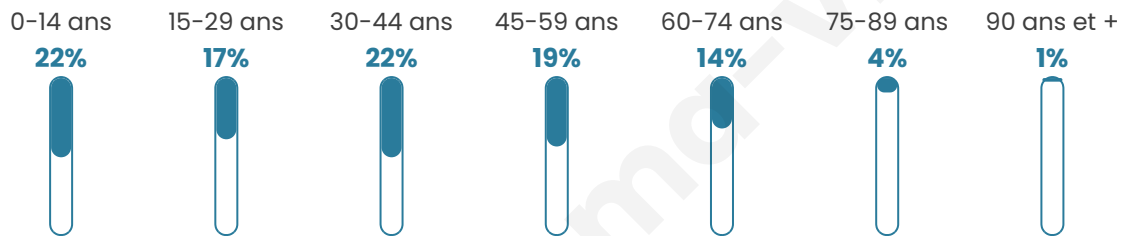
23 020 €/an

Evolution du nombre d'habitants

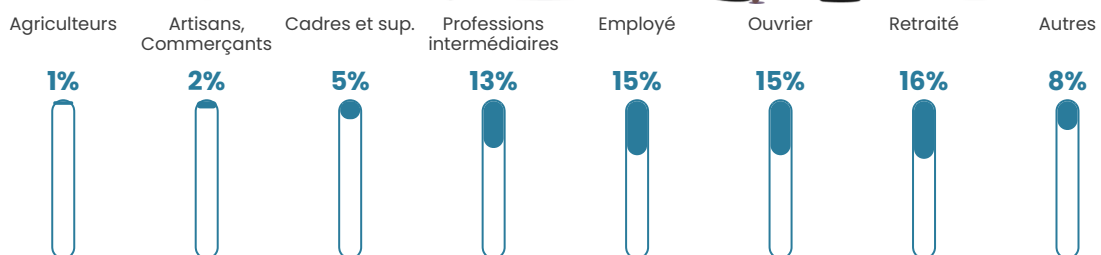


Sources : Institut national de la statistique et des études économiques (insee) selon Les dernières parutions officielles de 2024 portant sur les années 2020, 2021 et 2022.

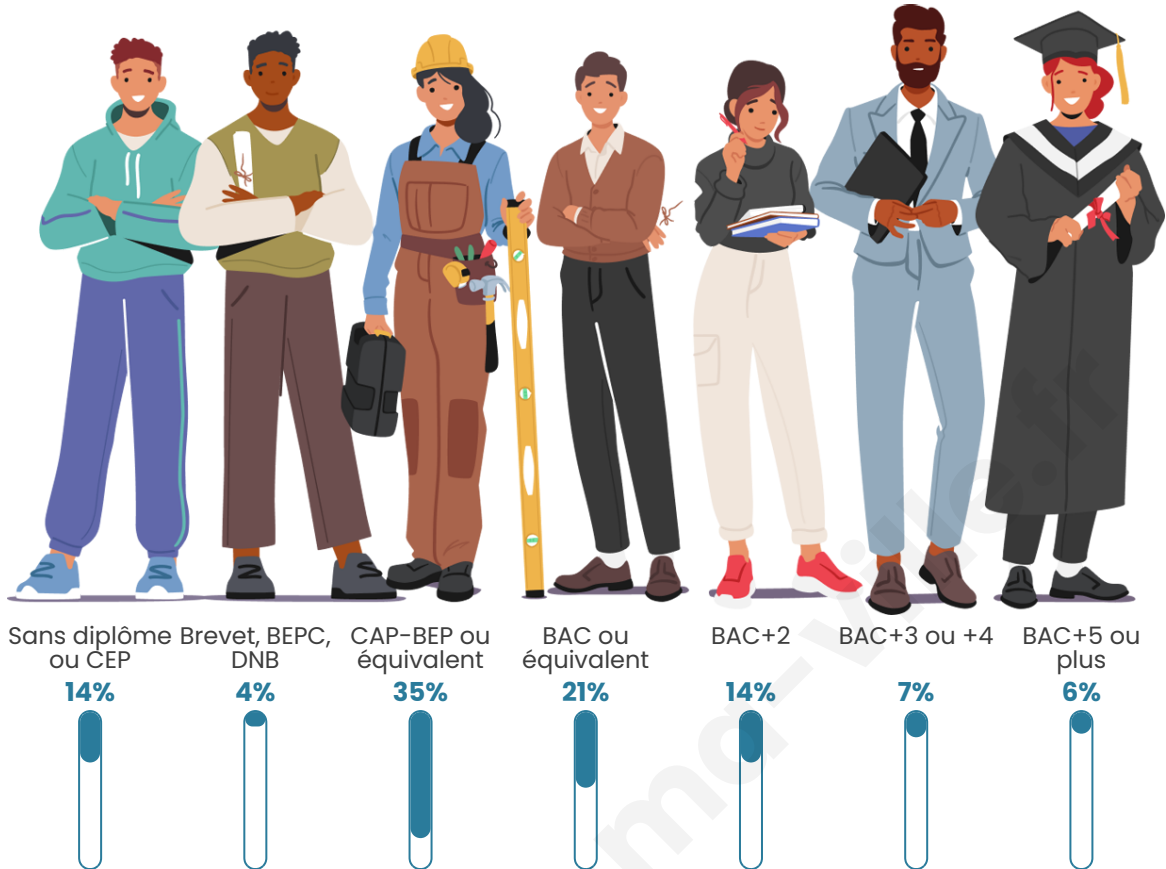
Tranche d'âge



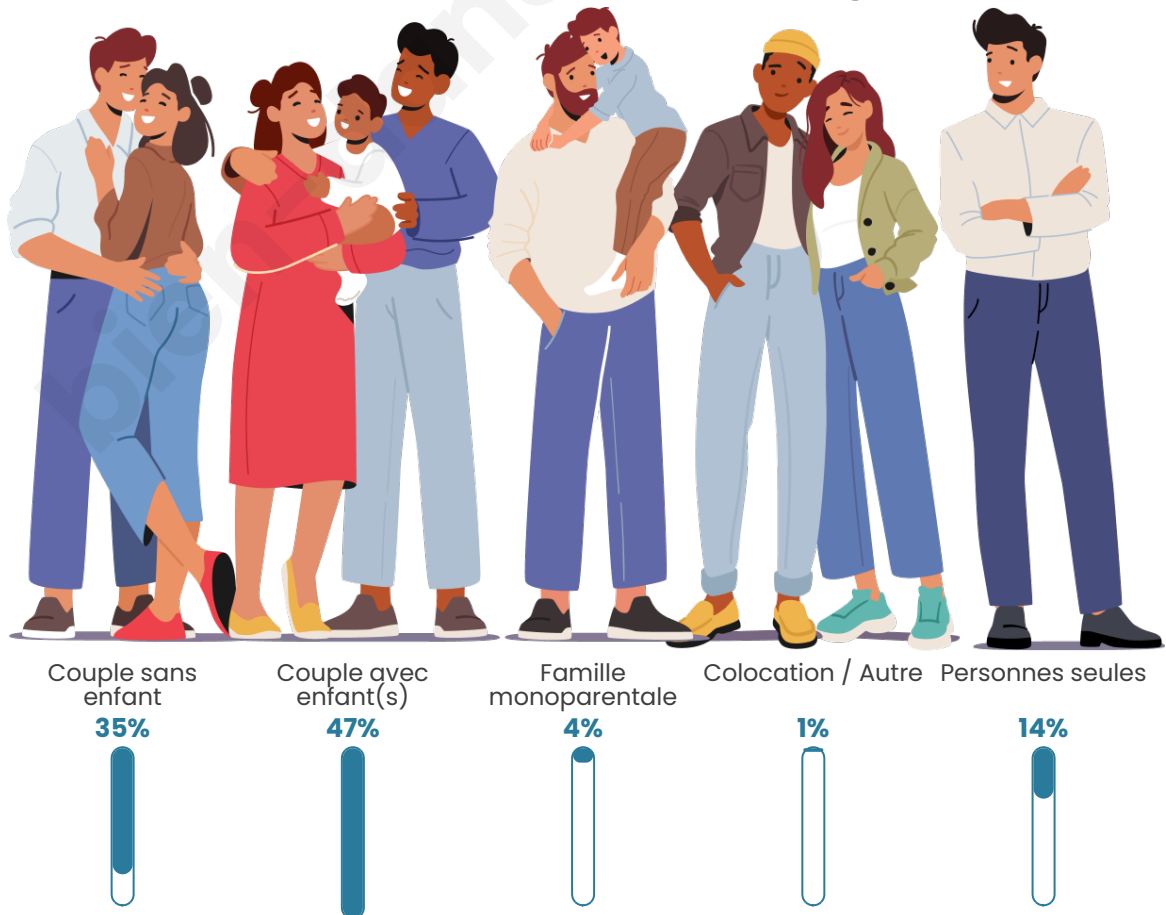
Activité professionnelle



Niveau de diplôme















Composition des ménages



Profils électoraux



Premier tour

	Marine LE PEN	40.82 %
	Emmanuel MACRON	23.05 %
	Jean-Luc MÉLENCHON	8.08 %
	Jean LASSALLE	5.87 %
	Éric ZEMMOUR	5.73 %
	Valérie PÉCRESSÉ	5.14 %
	Yannick JADOT	3.23 %
	Nicolas DUPONT-AIGNAN	3.23 %
	Anne HIDALGO	1.47 %
	Philippe POUTOU	1.47 %
	Fabien ROUSSEL	1.32 %
	Nathalie ARTHAUD	0.59 %

884 inscrits

Participation : 80.54%
Votes blancs : 3.09%
Votes nuls : 1.26%

Second tour

	Emmanuel MACRON	41,47 %
	Marine LE PEN	58,53 %

885 inscrits

Participation : 80.79%
Votes blancs : 5.03%
Votes nuls : 1.54%

Sécurité



Agressions physiques / sexuelles

0



Cambriolages

0



Vols / dégradations

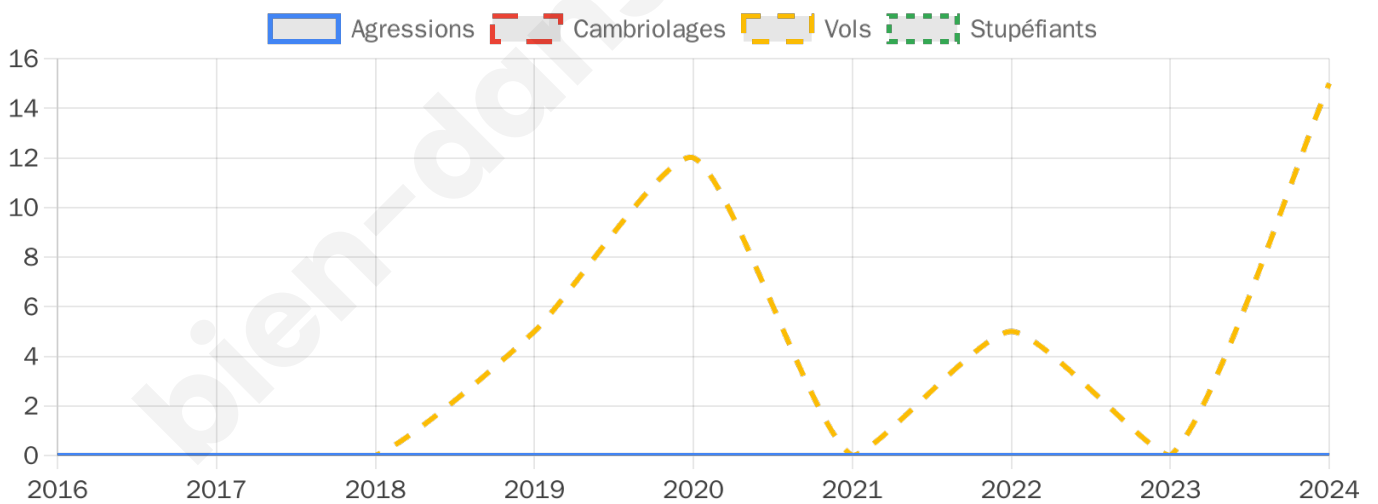
15



Stupéfiants

0

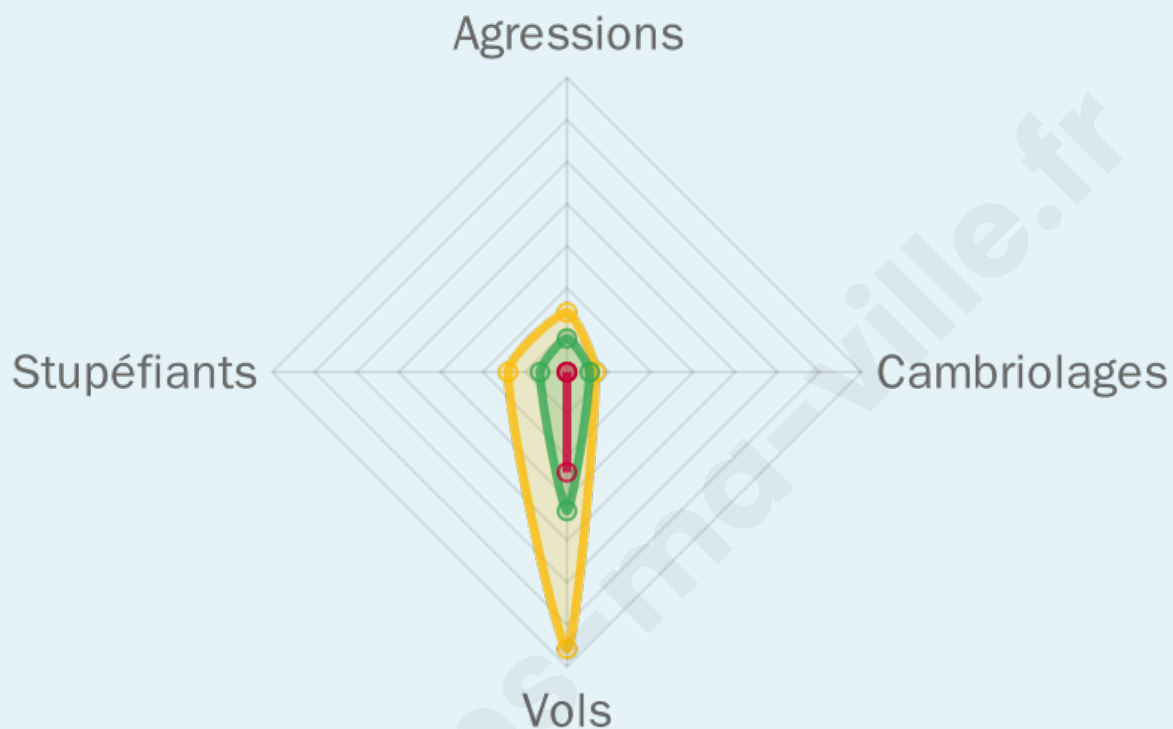
Evolution du nombre d'infractions



Pour comparer

(en proportion du nombre d'habitants)

■ Ville ■ Département ■ Région



Sources : Bases statistiques communale, départementale et régionale de la délinquance enregistrée par la police et la gendarmerie nationales selon les dernières parutions officielles de 2025 portant sur l'année 2024 ([data.gouv](https://data.gouv.fr)).

Agresions physiques / sexuelles : Violences sexuelles, coups et blessures volontaires intrafamiliaux, coups et blessures volontaires, autres coups, blessures volontaires et vols violents sans arme.

Cambriolages : Cambriolages de logements.

Vols : Vols avec armes, vols d'accessoires sur véhicules, vols dans les véhicules, vols de véhicules, vols sans violence contre des personnes, destructions, dégradations volontaires et escroqueries.

Stupéfiants : Trafic de stupéfiants dont (AFD) et usage de stupéfiants.

Services à la population



Commerce

Hypermarché	X <u>Bourg-en-Bresse</u> 19km
Supermarché	1
Superette	2
Boulangerie	1
Boucherie	X <u>Montrevel-en-Bresse</u> 3km
Restaurant	2
Garage	2
Station-service	1
Banque	X <u>Montrevel-en-Bresse</u> 3km
La poste	X <u>Montrevel-en-Bresse</u> 3km
Coiffeur	4
Tabac	X <u>Montrevel-en-Bresse</u> 3km
Bars / discothèque	1
Bibliothèque	X <u>Marsonnas</u> 5km
Cinéma	X <u>Saint-Amour</u> 19km
Vétérinaire	9



Santé

Pharmacie	X <u>Montrevel-en-Bresse</u> 3km
Hôpital	X <u>Bourg-en-Bresse</u> 20km
Laboratoire d'analyses médicales	X <u>Montrevel-en-Bresse</u> 4km
Etablissement pour handicapé	X <u>Marboz</u> 11km
EHPA	X <u>Montrevel-en-Bresse</u> 3km
Médecin	X <u>Montrevel-en-Bresse</u> 3km
Dentiste	X <u>Montrevel-en-Bresse</u> 3km
Chirurgien	X <u>Saint-Denis-lès-Bourg</u> 19km
Dermatologue	X <u>Bourg-en-Bresse</u> 20km
Anesthésiste	X <u>Bourg-en-Bresse</u> 20km
Gastro-entérologue	X <u>Bourg-en-Bresse</u> 20km
Gynécologue	X <u>Saint-Denis-lès-Bourg</u> 20km
Cancérologue	X <u>Mâcon</u> 24km
Neurologue	X <u>Bourg-en-Bresse</u> 20km
Ophtalmologue	X <u>Bourg-en-Bresse</u> 20km
ORL	X <u>Bourg-en-Bresse</u> 20km
Cardiologue	X <u>Bourg-en-Bresse</u> 20km
Pédiatre	X <u>Mâcon</u> 22km
Pneumologue	X <u>Bourg-en-Bresse</u> 20km
Psychologue	X <u>Saint-Denis-lès-Bourg</u> 19km
Radiologue	X <u>Bourg-en-Bresse</u> 20km
Rhumatologue	X <u>Saint-Denis-lès-Bourg</u> 19km
Sage-femme	X <u>Montrevel-en-Bresse</u> 3km



Éducation

Crèche	X <u>Foissiat</u> 4km
Ecole maternelle Public	X <u>Montrevel-en-Bresse</u> 3km
Ecole maternelle Privé	X <u>Villeurbanne</u> 69km
Ecole primaire Public	1
Ecole primaire Privé	X <u>Attignat</u> 9km
Collège Public	X <u>Montrevel-en-Bresse</u> 3km
Collège Privé	X <u>Marboz</u> 11km
Lycée Public	X <u>Saint-Amour</u> 19km
Lycée Privé	X <u>Bourg-en-Bresse</u> 20km

([data.gouv](https://data.gouv.fr)). Liste, localisation et tarifs des professionnels de santé selon les dernières parutions officielles de 2025 portant sur l'année 2024 ([opendatasoft](https://opendatasoft.com)) et FINESS Extraction du Fichier des établissements selon les dernières parutions officielles de 2025 portant sur l'année 2024 ([data.gouv](https://data.gouv.fr)). Adresse et géolocalisation des établissements d'enseignement du premier et second degrés selon les dernières parutions officielles de 2025 portant sur l'année 2024 ([data.education.gouv](https://data.education.gouv.fr))

bien-dans-ma-ville.fr

Villes autour de Jayat

Ville	Habitants	Superficie	Pop densité	Pop active	Taux chômage	Revenu moyen	Prix immobilier
Saint-Julien-sur-Reyssouze	679	7 km ²	97 h/km ²	49.3%	5%	22 270 €/an	781 €/m ²
Montrevel-en-Bresse (3 avis)	2 743	10 km ²	274 h/km ²	40.1%	3.9%	22 720 €/an	1 745 €/m ²
Lescheroux	726	20 km ²	36 h/km ²	47%	4.3%	22 570 €/an	872 €/m ²
Foissiat (1 avis)	2 034	40 km ²	51 h/km ²	48%	2.9%	23 810 €/an	1 782 €/m ²
Béréziat	475	10 km ²	48 h/km ²	53.1%	2.9%	23 440 €/an	1 538 €/m ²
Saint-Jean-sur-Reyssouze (4 avis)	762	27 km ²	28 h/km ²	46.9%	4.9%	22 170 €/an	1 570 €/m ²
Marsonnas (1 avis)	1 039	18 km ²	58 h/km ²	48.6%	3.8%	24 430 €/an	1 825 €/m ²
Mantenay-Montlin	331	10 km ²	33 h/km ²	44.4%	3.6%	21 030 €/an	1 044 €/m ²
Malafretaz (2 avis)	1 257	9 km ²	140 h/km ²	47.3%	3.2%	24 580 €/an	2 060 €/m ²
Bresse Vallons (1 avis)	2 388	26 km ²	92 h/km ²	51.3%	2.7%	24 120 €/an	1 883 €/m ²
Saint-Sulpice	260	5 km ²	52 h/km ²	51.2%	1.9%	23 240 €/an	1 249 €/m ²
Servignat	186	8 km ²	23 h/km ²	43%	5.4%	23 480 €/an	1 666 €/m ²
Saint-Didier-d'Aussiat	843	15 km ²	56 h/km ²	49.9%	2.6%	24 190 €/an	1 753 €/m ²
Boissey	396	9 km ²	44 h/km ²	48%	2.5%	23 180 €/an	1 132 €/m ²
Saint-Martin-le-Châtel	796	12 km ²	66 h/km ²	47.4%	2.5%	25 350 €/an	1 876 €/m ²

bien-dans-ma-ville.fr



Vous aimez votre ville ? Notez-la !

Et faites-nous part de vos remarques constructives



Avec

BIEN dans ma **VILLE** 