



Version web

Ville de Jaure

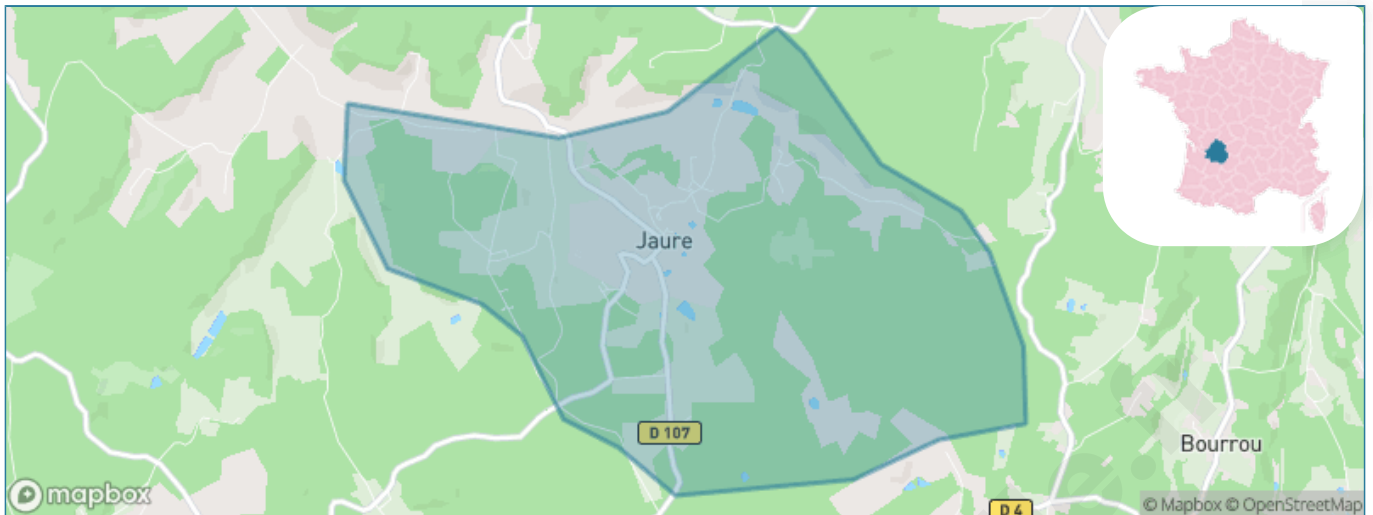
Présenté par

BIEN dans
ma **VILLE** 

Sommaire

Situation géographique	3
Statistiques sur la population	4
Evolution du nombre d'habitants	4
Tranche d'âge	5
0-14 ans	5
15-29 ans	5
30-44 ans	5
45-59 ans	5
60-74 ans	5
75-89 ans	5
90 ans et +	5
Activité professionnelle	5
Agriculteurs	5
Artisans, Commerçants	5
Cadres et sup.	5
Professions intermédiaires	5
Employé	5
Ouvrier	5
Retraité	5
Autres	5
Niveau de diplôme	6
Sans diplôme ou CEP	6
Brevet, BEPC, DNB	6
CAP-BEP ou équivalent	6
BAC ou équivalent	6
BAC+2	6
BAC+3 ou +4	6
BAC+5 ou plus	6
Composition des ménages	6
Couple sans enfant	6
Couple avec enfant(s)	6
Famille monoparentale	6
Colocation / Autre	6
Personnes seules	6
Profils électoraux	7
Premier tour	7
Sécurité	8
Evolution du nombre d'infractions	8
Pour comparer	9
Services à la population	10
Commerce	10
Éducation	10
Villes autour de Jaure	11

Situation géographique



i Informations clés

- **Région** : Nouvelle-Aquitaine
- **Département** : Dordogne
- **Code postal** : 24140
- **Superficie** : 7 km²



Statistiques sur la population



Nombre d'habitants

178



Age moyen

43 ans



Pop active

48.9%



Taux chômage

12.8%



Pop densité

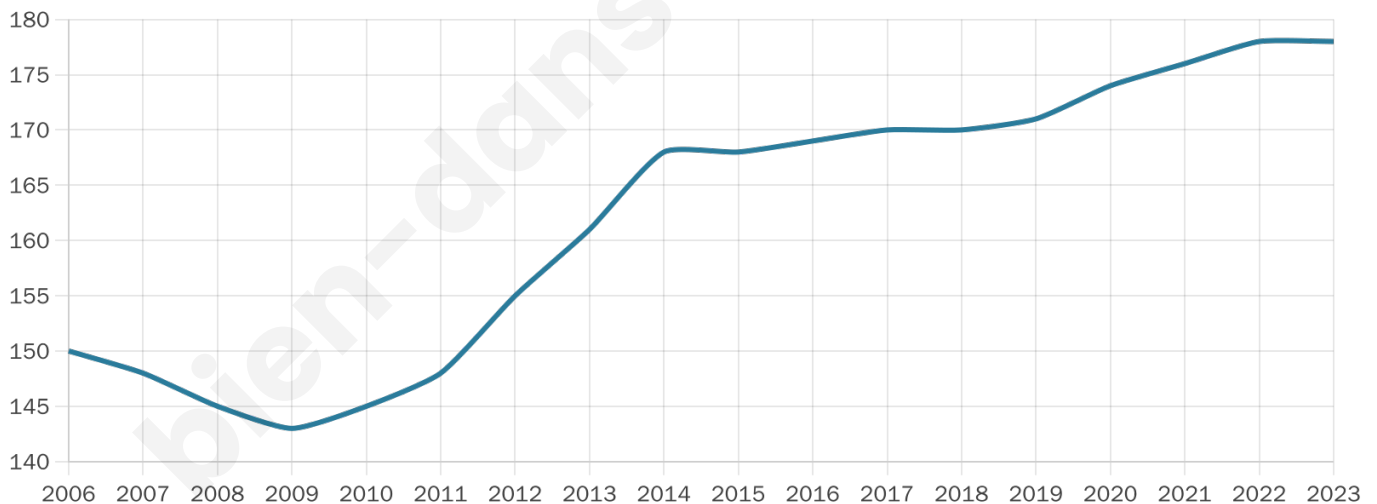
25 h/km²



Revenu moyen

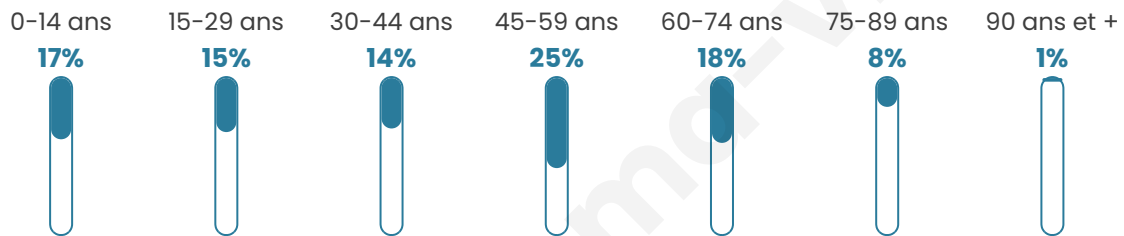
20 670 €/an

Evolution du nombre d'habitants

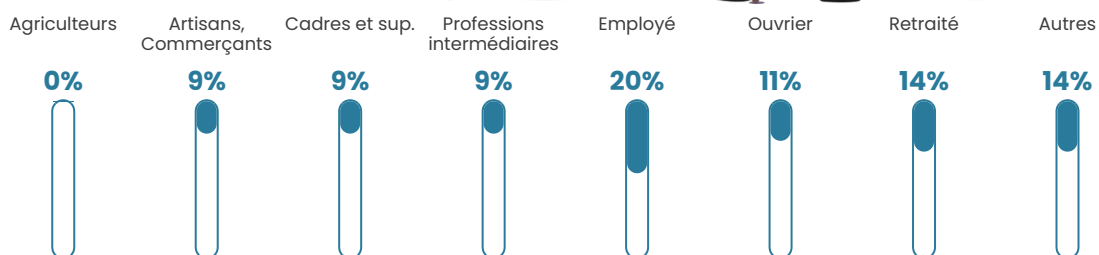


Sources : Institut national de la statistique et des études économiques (insee) selon Les dernières parutions officielles de 2024 portant sur les années 2020, 2021 et 2022.


Tranche d'âge




Activité professionnelle



Niveau de diplôme















Composition des ménages



Profils électoraux



Premier tour

	Marine LE PEN	28.21 %
	Jean-Luc MÉLENCHON	20.51 %
	Emmanuel MACRON	14.53 %
	Éric ZEMMOUR	13.68 %
	Jean LASSALLE	10.26 %
	Anne HIDALGO	4.27 %
	Valérie PÉCRESSE	3.42 %
	Fabien ROUSSEL	1.71 %
	Yannick JADOT	1.71 %
	Nathalie ARTHAUD	0.85 %
	Nicolas DUPONT-AIGNAN	0.85 %
	Philippe POUTOU	0.00 %

149 inscrits

Participation : 81.21%
Votes blancs : 2.48%
Votes nuls : 0.83%

Second tour

	Emmanuel MACRON	37,14 %
	Marine LE PEN	62,86 %

148 inscrits

Participation : 82.43%
Votes blancs : 9.02%
Votes nuls : 4.92%

Sécurité



Agressions physiques / sexuelles

0



Cambriolages

0



Vols / dégradations

0



Stupéfiants

0

Evolution du nombre d'infractions



Pour comparer

(en proportion du nombre d'habitants)



Sources : Bases statistiques communale, départementale et régionale de la délinquance enregistrée par la police et la gendarmerie nationales selon les dernières parutions officielles de 2025 portant sur l'année 2024 ([data.gouv](https://data.gouv.fr)).

Agressions physiques / sexuelles : Violences sexuelles, coups et blessures volontaires intrafamiliaux, coups et blessures volontaires, autres coups, blessures volontaires et vols violents sans arme.

Cambriolages : Cambriolages de logements.

Vols : Vols avec armes, vols d'accessoires sur véhicules, vols dans les véhicules, vols de véhicules, vols sans violence contre des personnes, destructions, dégradations volontaires et escroqueries.

Stupéfiants : Trafic de stupéfiants dont (AFD) et usage de stupéfiants.

Services à la population



Commerce

Hypermarché	X <u>Notre-Dame-de-Sanilhac</u> 15km
Supermarché	X <u>Neuvic</u> 8km
Superette	X <u>Tournon-d'Agenais</u> 4km
Boulangerie	X <u>Villamblard</u> 4km
Boucherie	X <u>Tournon-d'Agenais</u> 4km
Restaurant	1
Garage	X <u>Villamblard</u> 4km
Station-service	X <u>Neuvic</u> 8km
Banque	X <u>Villamblard</u> 4km
La poste	X <u>Neuvic</u> 9km
Coiffeur	X <u>Grignols</u> 3km
Tabac	X <u>Saint-Léon-sur-l'Isle</u> 8km
Bars / discothèque	X <u>Villamblard</u> 4km
Bibliothèque	X <u>Chancelade</u> 19km
Cinéma	X <u>Saint-Astier</u> 10km
Vétérinaire	X <u>Bourrou</u> 5km



Santé

Pharmacie	X <u>Villamblard</u> 4km
Hôpital	X <u>Périgueux</u> 20km
Laboratoire d'analyses médicales	X <u>Saint-Astier</u> 10km
Etablissement pour handicapé	X <u>Neuvic</u> 8km
EHPA	X <u>Villamblard</u> 4km
Médecin	X <u>Villamblard</u> 4km
Dentiste	X <u>Villamblard</u> 4km
Chirurgien	X <u>Périgueux</u> 19km
Dermatologue	X <u>Périgueux</u> 19km
Anesthésiste	X <u>Périgueux</u> 19km
Gastro-entérologue	X <u>Périgueux</u> 20km
Gynécologue	X <u>Périgueux</u> 19km
Cancérologue	X <u>Périgueux</u> 19km
Neurologue	X <u>Périgueux</u> 19km
Ophtalmologue	X <u>Notre-Dame-de-Sanilhac</u> 15km
ORL	X <u>Périgueux</u> 19km
Cardiologue	X <u>Périgueux</u> 19km
Pédiatre	X <u>Trélissac</u> 21km
Pneumologue	X <u>Périgueux</u> 19km
Psychologue	X <u>Périgueux</u> 19km
Radiologue	X <u>Périgueux</u> 19km
Rhumatologue	X <u>Bergerac</u> 23km
Sage-femme	X <u>Notre-Dame-de-Sanilhac</u> 15km



Éducation

Crèche	X <u>Villamblard</u> 4km
Ecole maternelle Public	X <u>Villamblard</u> 4km
Ecole maternelle Privé	X <u>Marsac</u> 83km
Ecole primaire Public	X <u>Grignols</u> 3km
Ecole primaire Privé	X <u>Bourrou</u> 4km
Collège Public	X <u>Neuvic</u> 8km
Collège Privé	X <u>Bourrou</u> 4km
Lycée Public	X <u>Coulounieix-Chamiers</u> 17km
Lycée Privé	X <u>Périgueux</u> 20km

Sources : Base Sirene des entreprises et de leurs établissements selon les dernières parutions officielles de 2025 portant sur l'année 2024 ([data.gouv](#)). Liste, localisation et tarifs des professionnels de santé selon les dernières parutions officielles de 2025 portant sur l'année 2024 ([opendatasoft](#)) et FINISS Extraction du Fichier des établissements selon les dernières parutions officielles de 2025 portant sur l'année 2024 ([data.gouv](#)). Adresse et géolocalisation des établissements d'enseignement du premier et second degrés selon les dernières parutions officielles de 2025 portant sur l'année 2024 ([data.education.gouv](#))

Villes autour de Jaure

Ville	Habitants	Superficie	Pop densité	Pop active	Taux chômage	Revenu moyen	Prix immobilier
Grignols (1 avis)	667	20 km ²	33 h/km ²	43.9%	4.3%	21 280 €/an	1 392 €/m ²
Vallereuil	260	9 km ²	29 h/km ²	44.6%	3.8%	24 530 €/an	1 643 €/m ²
Manzac-sur-Vern	535	20 km ²	27 h/km ²	47.9%	4.5%	21 460 €/an	1 241 €/m ²
Saint-Jean-d'Estissac	158	12 km ²	13 h/km ²	38%	6.3%	23 760 €/an	NC
Villamblard	851	20 km ²	43 h/km ²	45.2%	4.3%	20 710 €/an	NC
Bourrou	139	9 km ²	15 h/km ²	43.2%	7.2%	21 950 €/an	1 151 €/m ²
Saint-Hilaire-d'Estissac	130	6 km ²	22 h/km ²	34.6%	0.8%	23 170 €/an	NC
Saint-Séverin-d'Estissac	95	5 km ²	19 h/km ²	36.8%	1.1%	21 220 €/an	1 234 €/m ²
Saint-Paul-de-Serre	337	10 km ²	34 h/km ²	48.1%	2.4%	24 880 €/an	1 934 €/m ²
Douville	453	19 km ²	24 h/km ²	44.8%	1.8%	22 030 €/an	2 409 €/m ²
Grun-Bordas	244	12 km ²	20 h/km ²	52.9%	9.4%	21 390 €/an	1 074 €/m ²
Saint-Léon-sur-l'Isle (3 avis)	2 080	14 km ²	149 h/km ²	39.8%	5.4%	21 100 €/an	1 002 €/m ²
Montagnac-la-Crempse	378	25 km ²	15 h/km ²	43.9%	2.6%	18 400 €/an	2 031 €/m ²
Neuvic (4 avis)	3 687	25 km ²	147 h/km ²	34.7%	4.1%	20 890 €/an	1 195 €/m ²
Saint-Maime-de-Péreyrol	286	10 km ²	29 h/km ²	47.2%	4.2%	21 750 €/an	1 424 €/m ²

bien-dans-ma-ville.fr



Vous aimez votre ville ? Notez-la !

Et faites-nous part de vos remarques constructives



Avec

BIEN dans ma **VILLE** 