



Version web

Ville de Jaulgonne

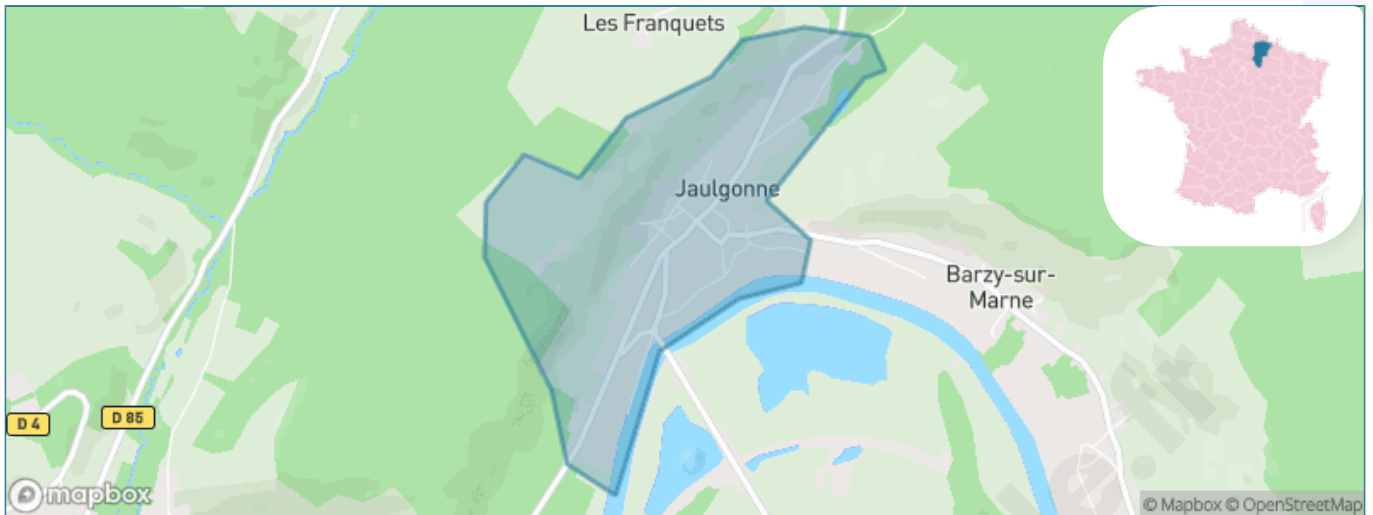
Présenté par

BIEN dans
ma **VILLE** 

Sommaire

Situation géographique	3
Statistiques sur la population	4
Evolution du nombre d'habitants	4
Tranche d'âge	5
0-14 ans	5
15-29 ans	5
30-44 ans	5
45-59 ans	5
60-74 ans	5
75-89 ans	5
90 ans et +	5
Activité professionnelle	5
Agriculteurs	5
Artisans, Commerçants	5
Cadres et sup.	5
Professions intermédiaires	5
Employé	5
Ouvrier	5
Retraité	5
Autres	5
Niveau de diplôme	6
Sans diplôme ou CEP	6
Brevet, BEPC, DNB	6
CAP-BEP ou équivalent	6
BAC ou équivalent	6
BAC+2	6
BAC+3 ou +4	6
BAC+5 ou plus	6
Composition des ménages	6
Couple sans enfant	6
Couple avec enfant(s)	6
Famille monoparentale	6
Colocation / Autre	6
Personnes seules	6
Profils électoraux	7
Premier tour	7
Sécurité	8
Evolution du nombre d'infractions	8
Pour comparer	9
Services à la population	10
Commerce	10
Éducation	10
Villes autour de Jaulgonne	11

Situation géographique



i Informations clés

- **Région** : Hauts-de-France
- **Département** : Aisne
- **Code postal** : 02850
- **Superficie** : 1 km²



Statistiques sur la population



Nombre d'habitants

672



Age moyen

42 ans



Pop active

42.1%



Taux chômage

11.4%



Pop densité

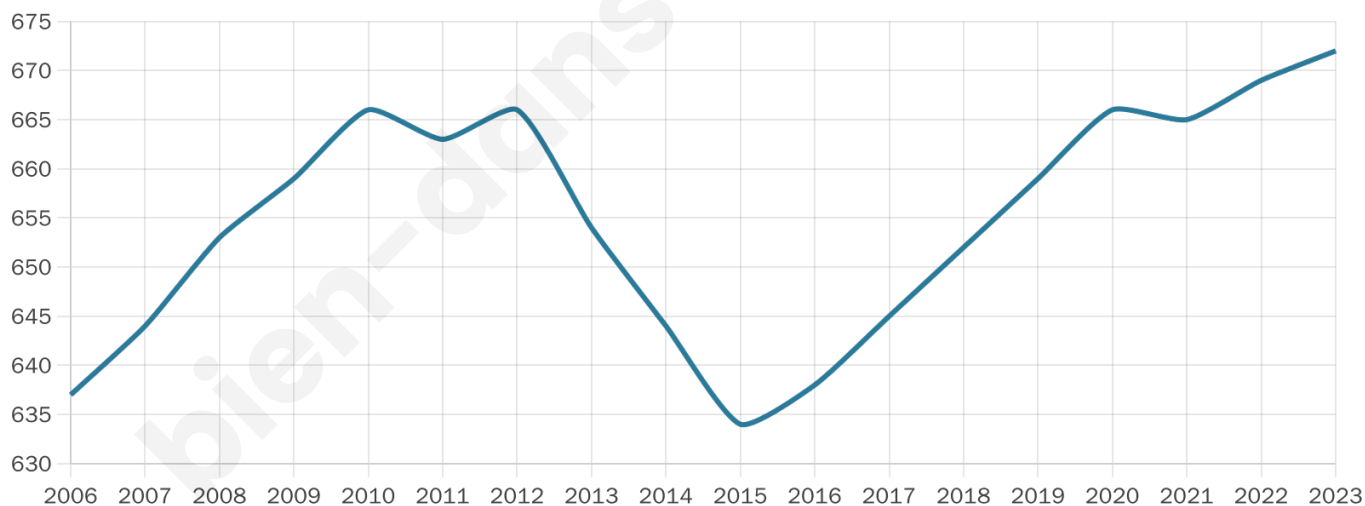
672 h/km²



Revenu moyen

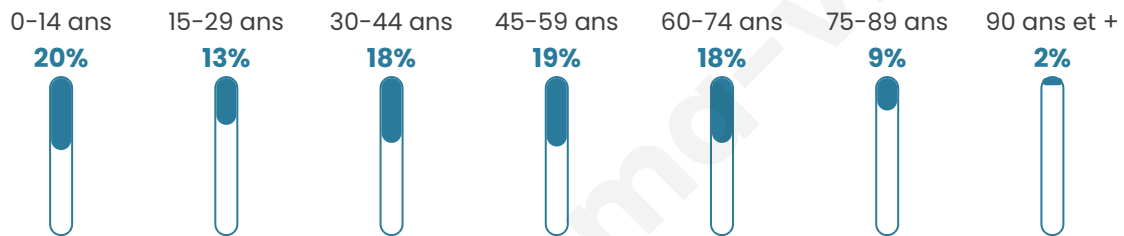
22 640 €/an

Evolution du nombre d'habitants

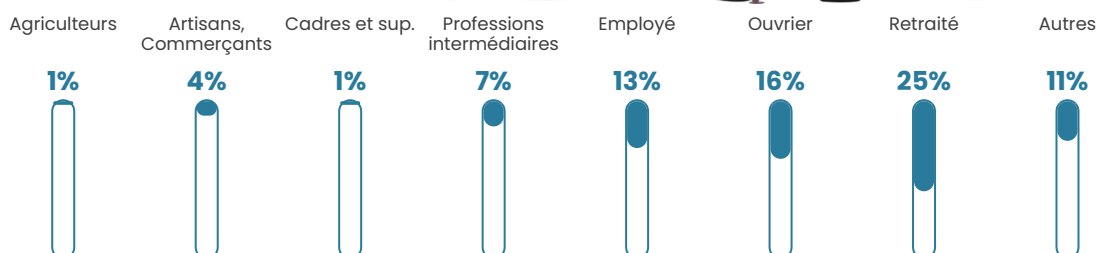


Sources : Institut national de la statistique et des études économiques (insee) selon Les dernières parutions officielles de 2024 portant sur les années 2020, 2021 et 2022.

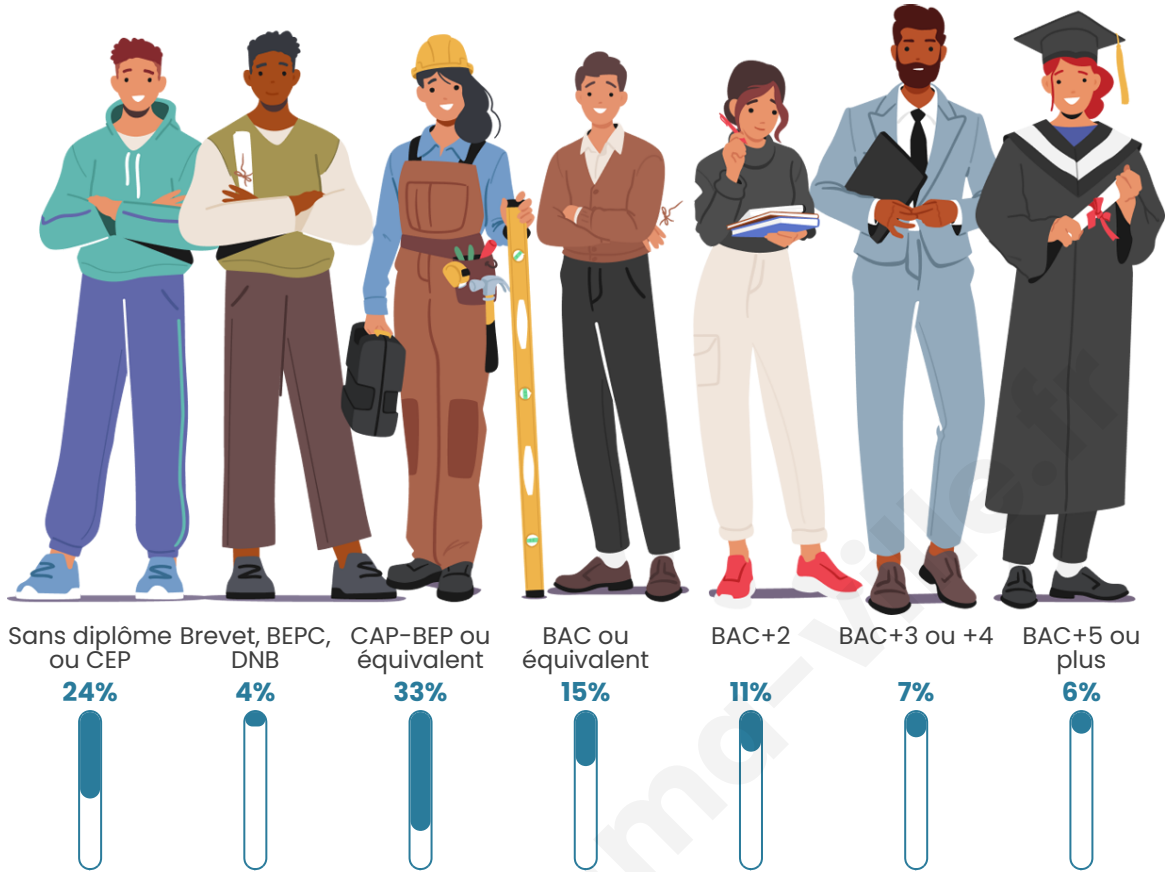
Tranche d'âge




Activité professionnelle



Niveau de diplôme











Composition des ménages



Profils électoraux

Premier tour

	Marine LE PEN	35.14 %
	Emmanuel MACRON	21.89 %
	Jean-Luc MÉLENCHON	14.86 %
	Éric ZEMMOUR	7.03 %
	Valérie PÉCRESE	4.86 %
	Nicolas DUPONT-AIGNAN	4.59 %
	Fabien ROUSSEL	3.51 %
	Yannick JADOT	2.97 %
	Jean LASSALLE	2.16 %
	Philippe POUTOU	1.62 %
	Nathalie ARTHAUD	1.08 %
	Anne HIDALGO	0.27 %



499 inscrits

Participation : 75.35%

Votes blancs : 0.27%

Votes nuls : 1.33%

Second tour

	Emmanuel MACRON	42,86 %
	Marine LE PEN	57,14 %

498 inscrits

Participation : 72.89%

Votes blancs : 4.13%

Votes nuls : 1.38%

Sécurité



Agressions physiques / sexuelles

0



Cambriolages

0



Vols / dégradations

0



Stupéfiants

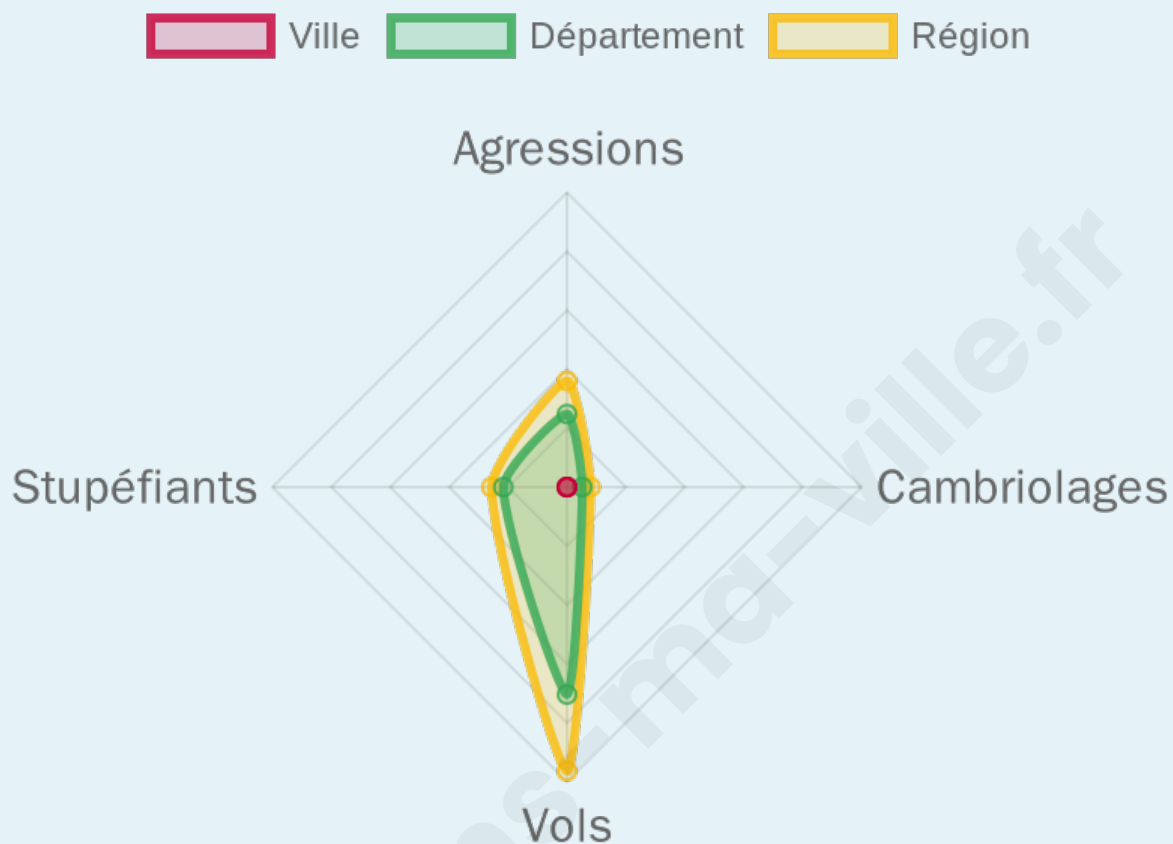
0

Evolution du nombre d'infractions



Pour comparer

(en proportion du nombre d'habitants)



Sources : Bases statistiques communale, départementale et régionale de la délinquance enregistrée par la police et la gendarmerie nationales selon les dernières parutions officielles de 2025 portant sur l'année 2024 ([data.gouv](https://data.gouv.fr)).

Agressions physiques / sexuelles : Violences sexuelles, coups et blessures volontaires intrafamiliaux, coups et blessures volontaires, autres coups, blessures volontaires et vols violents sans arme.

Cambriolages : Cambriolages de logements.

Vols : Vols avec armes, vols d'accessoires sur véhicules, vols dans les véhicules, vols de véhicules, vols sans violence contre des personnes, destructions, dégradations volontaires et escroqueries.

Stupéfiants : Trafic de stupéfiants dont (AFD) et usage de stupéfiants.

Services à la population



Commerce

Hypermarché	X <u>Château-Thierry</u> 12km
Supermarché	X <u>Crézancy</u> 4km
Superette	1
Boulangerie	1
Boucherie	1
Restaurant	1
Garage	X <u>Courtemont-Varennes</u> 1km
Station-service	X <u>Dormans</u> 8km
Banque	X <u>Dormans</u> 8km
La poste	X <u>Courtemont-Varennes</u> 1km
Coiffeur	1
Tabac	X <u>Crézancy</u> 4km
Bars / discothèque	2
Bibliothèque	X <u>Crézancy</u> 4km
Cinéma	X <u>Brasles</u> 9km
Vétérinaire	X <u>Dormans</u> 9km



Santé

Pharmacie	1
Hôpital	X <u>Château-Thierry</u> 10km
Laboratoire d'analyses médicales	X <u>Château-Thierry</u> 10km
Etablissement pour handicapé	X <u>Dormans</u> 9km
EHPA	X <u>Barzy-sur-Marne</u> 1km
Médecin	4
Dentiste	X <u>Dormans</u> 8km
Chirurgien	X <u>Château-Thierry</u> 10km
Dermatologue	X <u>Épernay</u> 31km
Anesthésiste	X <u>Château-Thierry</u> 10km
Gastro-entérologue	X <u>Château-Thierry</u> 10km
Gynécologue	X <u>Château-Thierry</u> 10km
Cancérologue	X <u>Bezannes</u> 37km
Neurologue	X <u>Soissons</u> 35km
Ophthalmologue	X <u>Château-Thierry</u> 10km
ORL	X <u>Château-Thierry</u> 11km
Cardiologue	X <u>Château-Thierry</u> 10km
Pédiatre	X <u>Château-Thierry</u> 11km
Pneumologue	X <u>Château-Thierry</u> 12km
Psychologue	X <u>Château-Thierry</u> 11km
Radiologue	X <u>Château-Thierry</u> 10km
Rhumatologue	X <u>Épernay</u> 31km
Sage-femme	X <u>Dormans</u> 8km



Éducation

Crèche	1
Ecole maternelle Public	X <u>Fossoy</u> 5km
Ecole maternelle Privé	X <u>Fismes</u> 27km
Ecole primaire Public	X <u>Courtemont-Varennes</u> 1km
Ecole primaire Privé	X <u>Château-Thierry</u> 11km
Collège Public	X <u>Dormans</u> 8km
Collège Privé	X <u>Château-Thierry</u> 11km
Lycée Public	X <u>Crézancy</u> 4km
Lycée Privé	X <u>Épaulx-Bézu</u> 11km

Sources : Base Sirene des entreprises et de leurs établissements selon les dernières parutions officielles de 2025 portant sur l'année 2024 ([data.gouv](#)). Liste, localisation et tarifs des professionnels de santé selon les dernières parutions officielles de 2025 portant sur l'année 2024 ([opendatasoft](#)) et FINESS Extraction du Fichier des établissements selon les dernières parutions officielles de 2025 portant sur l'année 2024 ([data.gouv](#)). Adresse et géolocalisation des établissements d'enseignement du premier et second degrés selon les dernières parutions officielles de 2025 portant sur l'année 2024 ([data.education.gouv](#))

Villes autour de Jaulgonne

Ville	Habitants	Superficie	Pop densité	Pop active	Taux chômage	Revenu moyen	Prix immobilier
Barzy-sur-Marne	380	7 km ²	54 h/km ²	48.7%	5.5%	25 580 €/an	1 651 €/m ²
Courtemont-Vareennes (1 avis)	361	6 km ²	60 h/km ²	42.9%	3.9%	21 750 €/an	1 358 €/m ²
Reuilly-Sauvigny	225	6 km ²	38 h/km ²	44.4%	4.4%	22 630 €/an	1 391 €/m ²
Chartèves	361	8 km ²	45 h/km ²	50.1%	3.6%	24 770 €/an	1 269 €/m ²
Mézy-Moulins	558	4 km ²	140 h/km ²	41.9%	4.7%	21 980 €/an	1 326 €/m ²
Passy-sur-Marne	139	3 km ²	46 h/km ²	53.2%	2.9%	24 950 €/an	821 €/m ²
Le Charmel	323	9 km ²	36 h/km ²	46.4%	3.7%	22 620 €/an	1 583 €/m ²
Mont-Saint-Père	684	10 km ²	68 h/km ²	48.4%	5.4%	24 070 €/an	1 414 €/m ²
Crézancy	1 166	7 km ²	167 h/km ²	48%	6.8%	20 650 €/an	1 530 €/m ²
Fossoy (3 avis)	535	7 km ²	76 h/km ²	44.5%	3%	24 890 €/an	1 526 €/m ²
Trélou-sur-Marne (1 avis)	952	20 km ²	48 h/km ²	47.3%	4.3%	22 890 €/an	976 €/m ²
Connigis	306	5 km ²	61 h/km ²	56.9%	7.2%	22 390 €/an	1 341 €/m ²
Gland	425	5 km ²	85 h/km ²	48.2%	4.5%	25 850 €/an	1 817 €/m ²
Courthiézy	339	5 km ²	68 h/km ²	46.9%	3.8%	24 590 €/an	NC
Épieds (1 avis)	395	18 km ²	22 h/km ²	49.4%	7.1%	24 460 €/an	2 168 €/m ²

bien-dans-ma-ville.fr



Vous aimez votre ville ? Notez-la !

Et faites-nous part de vos remarques constructives



Avec

BIEN dans ma **VILLE** 