



Version web

Ville de Jars

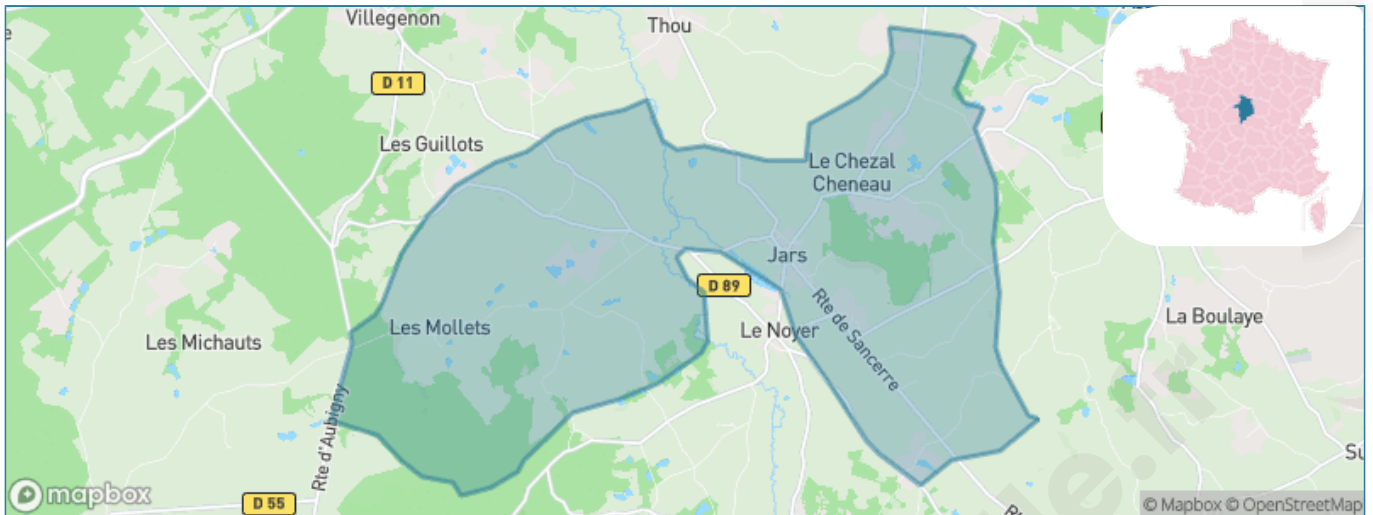
Présenté par

BIEN dans
ma **VILLE** 

Sommaire

| | |
|---|----|
| Situation géographique | 3 |
| Statistiques sur la population | 4 |
| Evolution du nombre d'habitants | 4 |
| Tranche d'âge | 5 |
| 0-14 ans | 5 |
| 15-29 ans | 5 |
| 30-44 ans | 5 |
| 45-59 ans | 5 |
| 60-74 ans | 5 |
| 75-89 ans | 5 |
| 90 ans et + | 5 |
| Activité professionnelle | 5 |
| Agriculteurs | 5 |
| Artisans, Commerçants | 5 |
| Cadres et sup. | 5 |
| Professions intermédiaires | 5 |
| Employé | 5 |
| Ouvrier | 5 |
| Retraité | 5 |
| Autres | 5 |
| Niveau de diplôme | 6 |
| Sans diplôme ou CEP | 6 |
| Brevet, BEPC, DNB | 6 |
| CAP-BEP ou équivalent | 6 |
| BAC ou équivalent | 6 |
| BAC+2 | 6 |
| BAC+3 ou +4 | 6 |
| BAC+5 ou plus | 6 |
| Composition des ménages | 6 |
| Couple sans enfant | 6 |
| Couple avec enfant(s) | 6 |
| Famille monoparentale | 6 |
| Colocation / Autre | 6 |
| Personnes seules | 6 |
| Profils électoraux | 7 |
| Premier tour | 7 |
| Sécurité | 8 |
| Evolution du nombre d'infractions | 8 |
| Pour comparer | 9 |
| Services à la population | 10 |
| Commerce | 10 |
| Éducation | 10 |
| Villes autour de Jars | 12 |

Situation géographique



i Informations clés

- **Région** : Centre-Val de Loire
- **Département** : Cher
- **Code postal** : 18260
- **Superficie** : 37 km²



Statistiques sur la population



Nombre d'habitants

481



Age moyen

48 ans



Pop active

45.9%



Taux chômage

8.8%



Pop densité

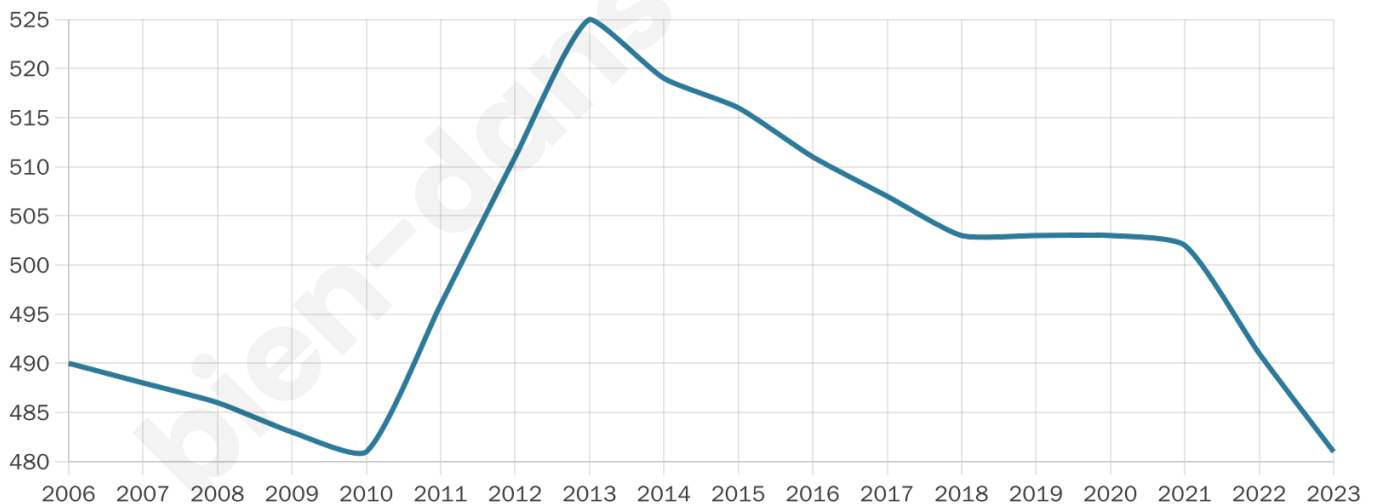
13 h/km²



Revenu moyen

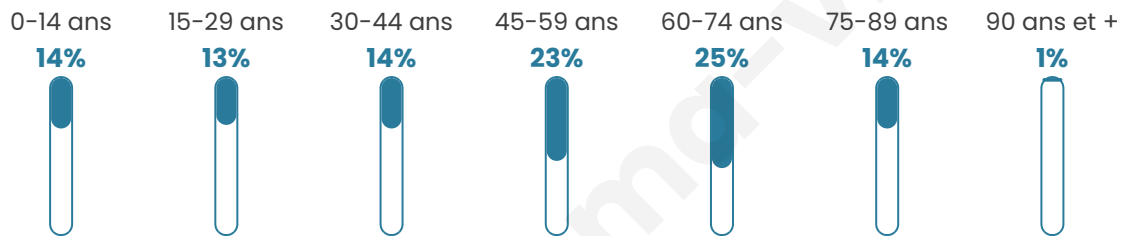
22 190 €/an

Evolution du nombre d'habitants

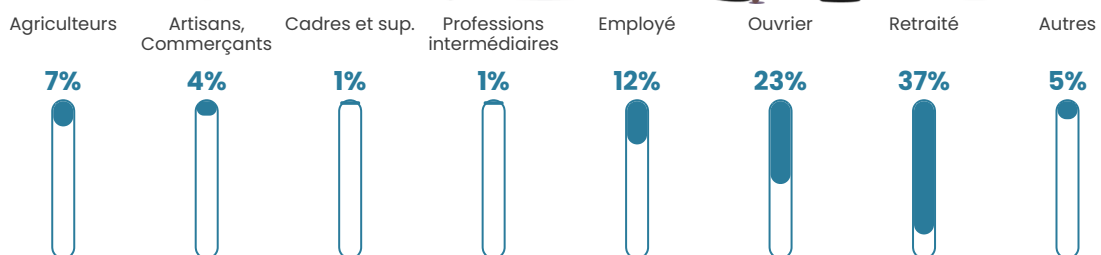


Sources : Institut national de la statistique et des études économiques (insee) selon Les dernières parutions officielles de 2024 portant sur les années 2020, 2021 et 2022.


Tranche d'âge




Activité professionnelle



Niveau de diplôme













Composition des ménages



Profils électoraux

Premier tour

| | | |
|---|-----------------------|---------|
|  | Marine LE PEN | 35.40 % |
|  | Emmanuel MACRON | 21.53 % |
|  | Jean-Luc MÉLENCHON | 12.41 % |
|  | Valérie PÉCRESSE | 6.93 % |
|  | Éric ZEMMOUR | 5.47 % |
|  | Jean LASSALLE | 4.74 % |
|  | Nicolas DUPONT-AIGNAN | 4.38 % |
|  | Fabien ROUSSEL | 4.01 % |
|  | Yannick JADOT | 2.55 % |
|  | Nathalie ARTHAUD | 1.46 % |
|  | Anne HIDALGO | 0.73 % |
|  | Philippe POUTOU | 0.36 % |



372 inscrits

Participation : 76.08%

Votes blancs : 2.83%

Votes nuls : 0.35%

Second tour

| | | |
|---|-----------------|---------|
|  | Emmanuel MACRON | 42,97 % |
|  | Marine LE PEN | 57,03 % |

372 inscrits

Participation : 74.19%

Votes blancs : 7.25%

Votes nuls : 2.54%

Sécurité



Agressions physiques / sexuelles

0



Cambriolages

0



Vols / dégradations

0



Stupéfiants

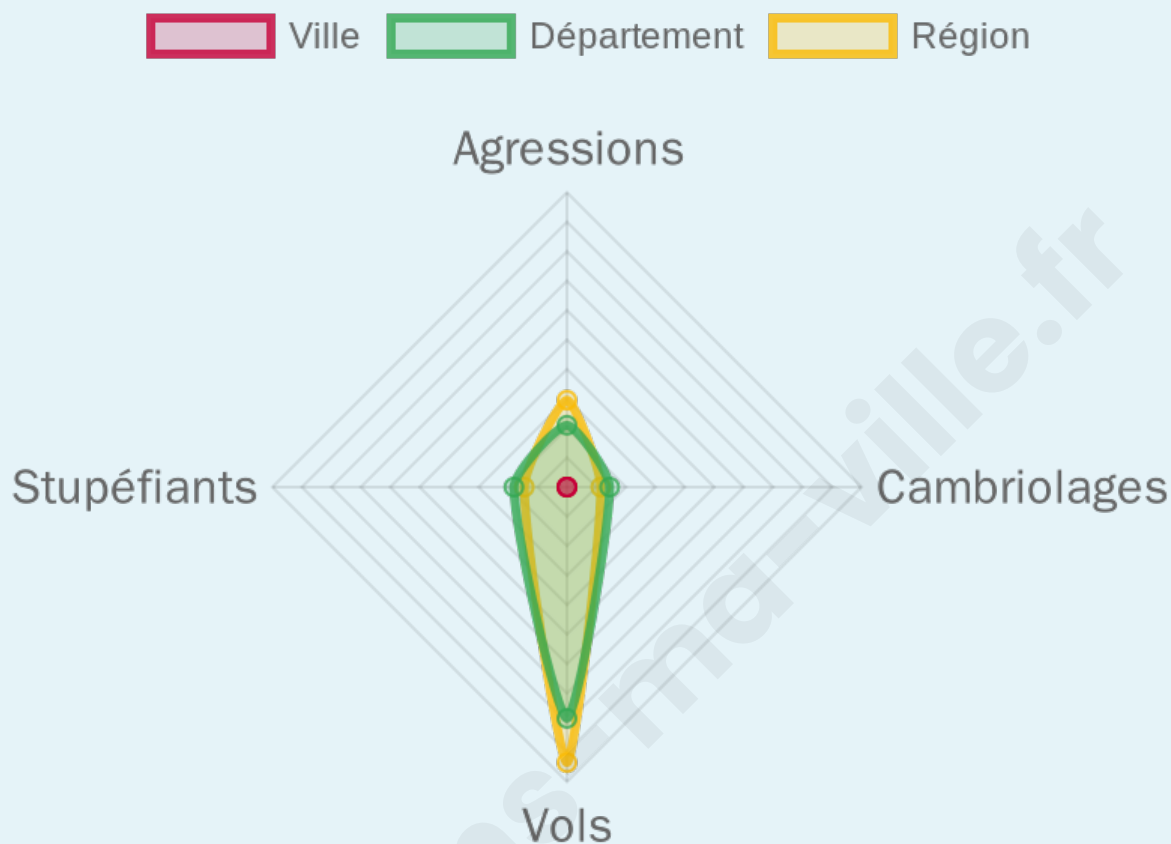
0

Evolution du nombre d'infractions



Pour comparer

(en proportion du nombre d'habitants)



Sources : Bases statistiques communale, départementale et régionale de la délinquance enregistrée par la police et la gendarmerie nationales selon les dernières parutions officielles de 2025 portant sur l'année 2024 ([data.gouv](https://data.gouv.fr)).

Agressions physiques / sexuelles : Violences sexuelles, coups et blessures volontaires intrafamiliaux, coups et blessures volontaires, autres coups, blessures volontaires et vols violents sans arme.

Cambriolages : Cambriolages de logements.

Vols : Vols avec armes, vols d'accessoires sur véhicules, vols dans les véhicules, vols de véhicules, vols sans violence contre des personnes, destructions, dégradations volontaires et escroqueries.

Stupéfiants : Trafic de stupéfiants dont (AFD) et usage de stupéfiants.

Services à la population



Commerce

| | |
|--------------------|--|
| Hypermarché | X Gien 32km |
| Supermarché | X Sancerre 13km |
| Superette | X Le Noyer 2km |
| Boulangerie | 1 |
| Boucherie | X Vailly-sur-Sauldre 7km |
| Restaurant | 1 |
| Garage | X Subligny 4km |
| Station-service | X Sancerre 14km |
| Banque | X Vailly-sur-Sauldre 7km |
| La poste | X Pierrefitte-ès-Bois 13km |
| Coiffeur | X Subligny 6km |
| Tabac | X Vailly-sur-Sauldre 7km |
| Bars / discothèque | 2 |
| Bibliothèque | X Arquian 28km |
| Cinéma | X Cosne-Cours-sur-Loire 18km |
| Vétérinaire | X Vailly-sur-Sauldre 7km |



Santé

| | |
|----------------------------------|--|
| Pharmacie | X Vailly-sur-Sauldre 7km |
| Hôpital | X Cosne-Cours-sur-Loire 18km |
| Laboratoire d'analyses médicales | X Cosne-Cours-sur-Loire 18km |
| Etablissement pour handicapé | X Veaugues 15km |
| EHPA | X Vailly-sur-Sauldre 7km |
| Médecin | 1 |
| Dentiste | X Vailly-sur-Sauldre 8km |
| Chirurgien | X Cosne-Cours-sur-Loire 18km |
| Dermatologue | X Léré 16km |
| Anesthésiste | X Saint-Privé 39km |
| Gastro-entérologue | X Cosne-Cours-sur-Loire 18km |
| Gynécologue | X Cosne-Cours-sur-Loire 18km |
| Cancérologue | X Cosne-Cours-sur-Loire 18km |
| Neurologue | X Bourges 40km |
| Ophthalmologue | X Cosne-Cours-sur-Loire 18km |
| ORL | X La Charité-sur-Loire 36km |
| Cardiologue | X Cosne-Cours-sur-Loire 18km |
| Pédiatre | X Cosne-Cours-sur-Loire 18km |
| Pneumologue | X Bourges 41km |
| Psychologue | X Ménétréol-sous-Sancerre 16km |
| Radiologue | X Gien 33km |
| Rhumatologue | X Gien 32km |
| Sage-femme | X Cosne-Cours-sur-Loire 18km |



Éducation

| | |
|-------------------------|--|
| Crèche | X Sancerre 14km |
| Ecole maternelle Public | X Sens-Beaujeu 8km |
| Ecole maternelle Privé | X Bourges 44km |
| Ecole primaire Public | 1 |
| Ecole primaire Privé | X Sancerre 14km |
| Collège Public | X Sancerre 14km |
| Collège Privé | X Cosne-Cours-sur-Loire 18km |
| Lycée Public | X Cosne-Cours-sur-Loire 18km |
| Lycée Privé | X Cosne-Cours-sur-Loire 18km |

([data.gouv](#)). Liste, localisation et tarifs des professionnels de santé selon les dernières parutions officielles de 2025 portant sur l'année 2024 ([opendatasoft](#)) et FINISS Extraction du Fichier des établissements selon les dernières parutions officielles de 2025 portant sur l'année 2024 ([data.gouv](#)). Adresse et géolocalisation des établissements d'enseignement du premier et second degrés selon les dernières parutions officielles de 2025 portant sur l'année 2024 ([data.education.gouv](#))

bien-dans-ma-ville.fr

Villes autour de Jars

| Ville | Habitants | Superficie | Pop densité | Pop active | Taux chômage | Revenu moyen | Prix immobilier |
|------------------------------|-----------|--------------------|----------------------|------------|--------------|--------------|------------------------|
| Le Noyer | 246 | 20 km ² | 12 h/km ² | 35.4% | 3.3% | 22 150 €/an | 1 142 €/m ² |
| Thou | 77 | 9 km ² | 9 h/km ² | 48.1% | 2.6% | NC | 1 131 €/m ² |
| Subligny | 337 | 17 km ² | 20 h/km ² | 46.6% | 5% | 22 010 €/an | 870 €/m ² |
| Vailly-sur-Sauldre (1 avis) | 649 | 18 km ² | 36 h/km ² | 32.7% | 3.5% | 21 020 €/an | 761 €/m ² |
| Assigny | 159 | 17 km ² | 9 h/km ² | 41.5% | 4.4% | 21 690 €/an | 1 230 €/m ² |
| Villegenon | 217 | 32 km ² | 7 h/km ² | 39.6% | 2.3% | 21 030 €/an | 961 €/m ² |
| Menetou-Râtel | 456 | 28 km ² | 16 h/km ² | 46.7% | 3.3% | 25 010 €/an | 1 141 €/m ² |
| Sury-ès-Bois (1 avis) | 311 | 31 km ² | 10 h/km ² | 35.4% | 4.8% | 21 200 €/an | 997 €/m ² |
| Sens-Beaujeu | 403 | 21 km ² | 19 h/km ² | 46.7% | 4.5% | 22 530 €/an | 696 €/m ² |
| La Chapelotte | 132 | 28 km ² | 5 h/km ² | 47% | 3% | 18 900 €/an | 965 €/m ² |
| Sury-en-Vaux | 680 | 15 km ² | 45 h/km ² | 41.6% | 1.3% | 27 200 €/an | 934 €/m ² |
| Barlieu | 334 | 27 km ² | 12 h/km ² | 43.4% | 6.3% | 23 340 €/an | 928 €/m ² |
| Sainte-Gemme-en-Sancerrois | 400 | 14 km ² | 29 h/km ² | 48.3% | 5.5% | 24 270 €/an | 1 891 €/m ² |
| Dampierre-en-Crot | 205 | 22 km ² | 9 h/km ² | 42.4% | 4.9% | 22 340 €/an | 875 €/m ² |
| Savigny-en-Sancerre (1 avis) | 1 088 | 33 km ² | 33 h/km ² | 45.7% | 5.1% | 22 420 €/an | 1 036 €/m ² |

bien-dans-ma-ville.fr



Vous aimez votre ville ? Notez-la !

Et faites-nous part de vos remarques constructives



Avec

BIEN dans
ma **VILLE** 