



Version web

# Ville de La Jarrie-Audouin

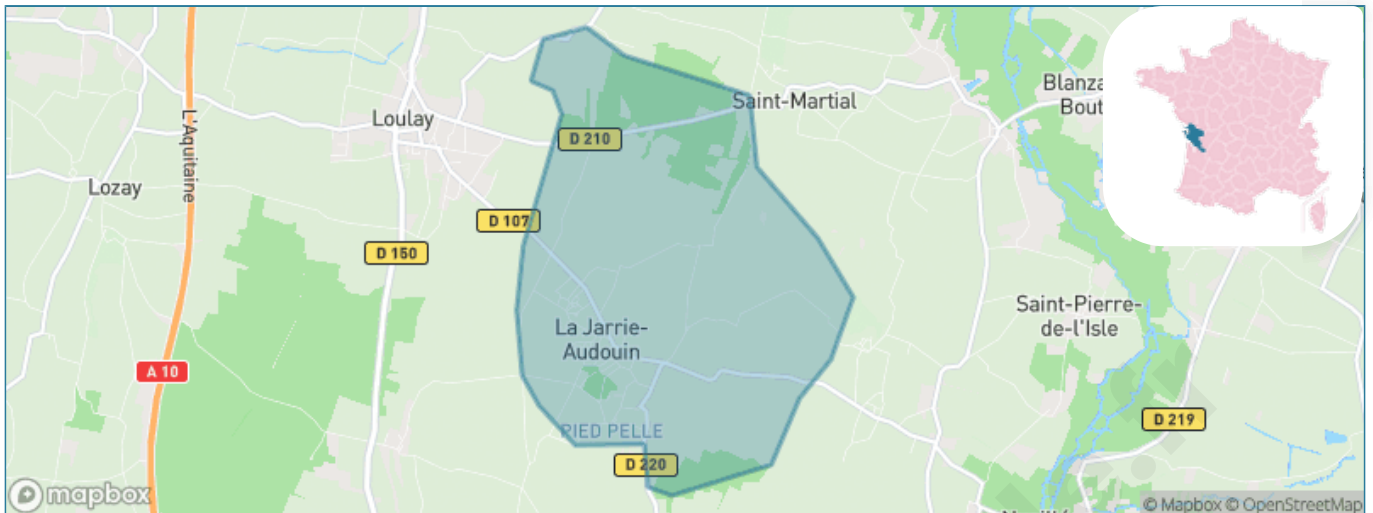
Présenté par

**BIEN** dans  
ma **VILLE** 

# Sommaire

Situation géographique .....	3
Statistiques sur la population .....	4
Evolution du nombre d'habitants .....	4
Tranche d'âge .....	5
0-14 ans .....	5
15-29 ans .....	5
30-44 ans .....	5
45-59 ans .....	5
60-74 ans .....	5
75-89 ans .....	5
90 ans et + .....	5
Activité professionnelle .....	5
Agriculteurs .....	5
Artisans, Commerçants .....	5
Cadres et sup. ....	5
Professions intermédiaires .....	5
Employé .....	5
Ouvrier .....	5
Retraité .....	5
Autres .....	5
Niveau de diplôme .....	6
Sans diplôme ou CEP .....	6
Brevet, BEPC, DNB .....	6
CAP-BEP ou équivalent .....	6
BAC ou équivalent .....	6
BAC+2 .....	6
BAC+3 ou +4 .....	6
BAC+5 ou plus .....	6
Composition des ménages .....	6
Couple sans enfant .....	6
Couple avec enfant(s) .....	6
Famille monoparentale .....	6
Colocation / Autre .....	6
Personnes seules .....	6
Profils électoraux .....	7
Premier tour .....	7
Sécurité .....	8
Evolution du nombre d'infractions .....	8
Pour comparer .....	9
Services à la population .....	10
Commerce .....	10
Éducation .....	10
Villes autour de La Jarrie-Audouin .....	12

# Situation géographique



## i Informations clés

- **Région** : Nouvelle-Aquitaine
- **Département** : Charente-Maritime
- **Code postal** : 17330
- **Superficie** : 8 km<sup>2</sup>



# Statistiques sur la population



Nombre d'habitants

**270**



Age moyen

**53 ans**



Pop active

**40.4%**



Taux chômage

**13.7%**



Pop densité

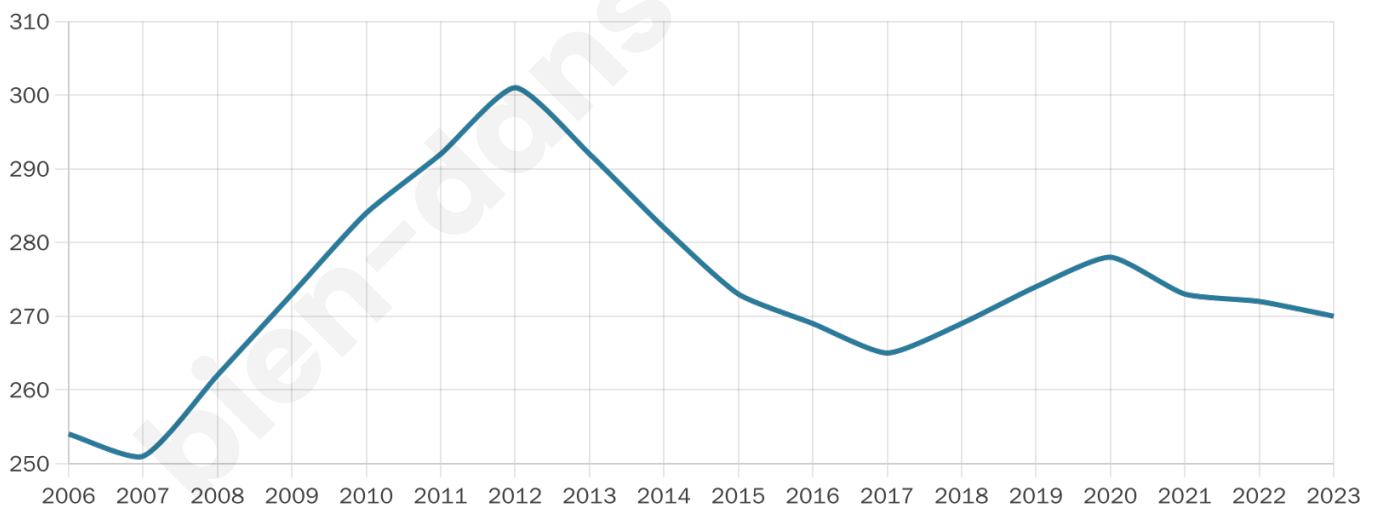
**34 h/km<sup>2</sup>**



Revenu moyen

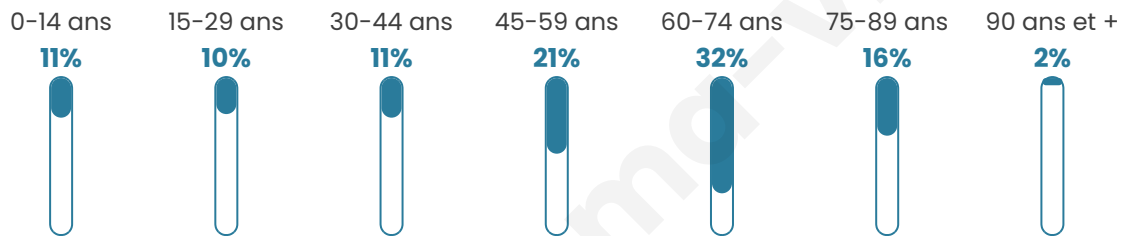
**20 830 €/an**

## Evolution du nombre d'habitants

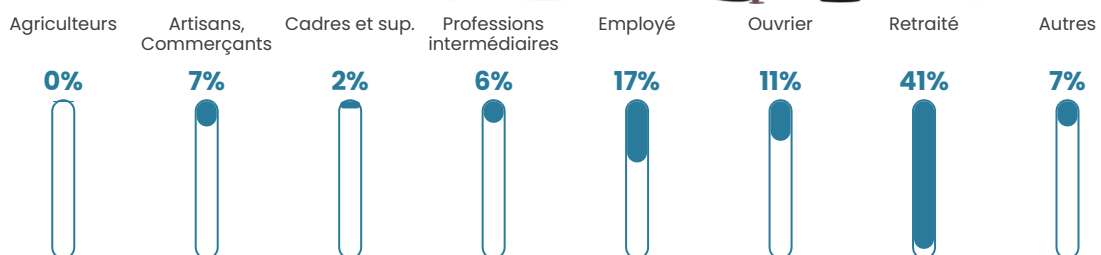


Sources : Institut national de la statistique et des études économiques (insee) selon Les dernières parutions officielles de 2024 portant sur les années 2020, 2021 et 2022.


## Tranche d'âge




## Activité professionnelle



## Niveau de diplôme





## Composition des ménages



# Profils électoraux

## Premier tour

	Marine LE PEN	35.47 %
	Emmanuel MACRON	18.60 %
	Jean-Luc MÉLENCHON	14.53 %
	Éric ZEMMOUR	7.56 %
	Jean LASSALLE	6.98 %
	Valérie PÉCRESSÉ	5.23 %
	Nicolas DUPONT-AIGNAN	4.07 %
	Yannick JADOT	2.33 %
	Fabien ROUSSEL	1.74 %
	Nathalie ARTHAUD	1.16 %
	Anne HIDALGO	1.16 %
	Philippe POUTOU	1.16 %



### 235 inscrits

Participation : 75.32%

Votes blancs : 2.82%

Votes nuls : 0.00%

## Second tour

	Emmanuel MACRON	45,33 %
	Marine LE PEN	54,67 %

### 235 inscrits

Participation : 74.89%

Votes blancs : 10.8%

Votes nuls : 3.98%

# Sécurité



Agressions physiques / sexuelles

0



Cambriolages

0



Vols / dégradations

0



Stupéfiants

0

## Evolution du nombre d'infractions



## Pour comparer

(en proportion du nombre d'habitants)



Sources : Bases statistiques communale, départementale et régionale de la délinquance enregistrée par la police et la gendarmerie nationales selon les dernières parutions officielles de 2025 portant sur l'année 2024 ([data.gouv](https://data.gouv.fr)).

Agressions physiques / sexuelles : Violences sexuelles, coups et blessures volontaires intrafamiliaux, coups et blessures volontaires, autres coups, blessures volontaires et vols violents sans arme.

Cambriolages : Cambriolages de logements.

Vols : Vols avec armes, vols d'accessoires sur véhicules, vols dans les véhicules, vols de véhicules, vols sans violence contre des personnes, destructions, dégradations volontaires et escroqueries.

Stupéfiants : Trafic de stupéfiants dont (AFD) et usage de stupéfiants.

# Services à la population



## Commerce

Hypermarché	X <u>Saint-Jean-d'Angély</u> 10km
Supermarché	X <u>Aulnay</u> 10km
Superette	1
Boulangerie	X <u>Loulay</u> 2km
Boucherie	X <u>Loulay</u> 3km
Restaurant	X <u>Loulay</u> 3km
Garage	1
Station-service	X <u>Villeneuve-la-Comtesse</u> 8km
Banque	X <u>Loulay</u> 3km
La poste	X <u>Courant</u> 7km
Coiffeur	X <u>Loulay</u> 3km
Tabac	X <u>Loulay</u> 3km
Bars / discothèque	X <u>Antezant-la-Chapelle</u> 6km
Bibliothèque	X <u>Saint-Jean-d'Angély</u> 10km
Cinéma	X <u>Saint-Jean-d'Angély</u> 10km
Vétérinaire	X <u>Saint-Jean-d'Angély</u> 9km



## Santé

Pharmacie	X <u>Loulay</u> 3km
Hôpital	X <u>Saint-Jean-d'Angély</u> 10km
Laboratoire d'analyses médicales	X <u>Saint-Jean-d'Angély</u> 10km
Etablissement pour handicapé	X <u>Loulay</u> 3km
EHPA	X <u>Loulay</u> 3km
Médecin	X <u>Loulay</u> 3km
Dentiste	X <u>Saint-Pardoult</u> 4km
Chirurgien	X <u>Saint-Jean-d'Angély</u> 10km
Dermatologue	X <u>Surgères</u> 23km
Anesthésiste	X <u>Niort</u> 31km
Gastro-entérologue	X <u>Niort</u> 31km
Gynécologue	X <u>Surgères</u> 21km
Cancérologue	X <u>Poitiers</u> 89km
Neurologue	X <u>Saintes</u> 35km
Ophthalmologue	X <u>Saint-Jean-d'Angély</u> 10km
ORL	X <u>Niort</u> 31km
Cardiologue	X <u>Saint-Jean-d'Angély</u> 10km
Pédiatre	X <u>Saint-Jean-d'Angély</u> 11km
Pneumologue	X <u>Niort</u> 31km
Psychologue	X <u>Niort</u> 29km
Radiologue	X <u>Niort</u> 31km
Rhumatologue	X <u>Niort</u> 31km
Sage-femme	X <u>Saint-Jean-d'Angély</u> 10km



## Éducation

Crèche	X <u>Essouvert</u> 7km
Ecole maternelle Public	X <u>Saint-Jean-d'Angély</u> 10km
Ecole maternelle Privé	X <u>Marsac</u> 55km
Ecole primaire Public	X <u>Loulay</u> 3km
Ecole primaire Privé	X <u>Saint-Jean-d'Angély</u> 10km
Collège Public	X <u>Loulay</u> 2km
Collège Privé	X <u>Saint-Jean-d'Angély</u> 10km
Lycée Public	X <u>Saint-Jean-d'Angély</u> 10km
Lycée Privé	X <u>Niort</u> 33km

([data.gouv](#)). Liste, localisation et tarifs des professionnels de santé selon les dernières parutions officielles de 2025 portant sur l'année 2024 ([opendatasoft](#)) et FINISS Extraction du Fichier des établissements selon les dernières parutions officielles de 2025 portant sur l'année 2024 ([data.gouv](#)). Adresse et géolocalisation des établissements d'enseignement du premier et second degrés selon les dernières parutions officielles de 2025 portant sur l'année 2024 ([data.education.gouv](#))

bien-dans-ma-ville.fr

## Villes autour de La Jarrie-Audouin

Ville	Habitants	Superficie	Pop densité	Pop active	Taux chômage	Revenu moyen	Prix immobilier
Loulay (2 avis)	760	7 km <sup>2</sup>	109 h/km <sup>2</sup>	36.4%	4.9%	20 670 €/an	1 206 €/m <sup>2</sup>
Saint-Martial	109	4 km <sup>2</sup>	27 h/km <sup>2</sup>	46.8%	5.5%	20 340 €/an	1 077 €/m <sup>2</sup>
Saint-Pierre-de-l'Isle	248	6 km <sup>2</sup>	41 h/km <sup>2</sup>	34.7%	4.8%	19 740 €/an	962 €/m <sup>2</sup>
Blanzay-sur-Boutonne	76	5 km <sup>2</sup>	15 h/km <sup>2</sup>	38.2%	5.3%	NC	1 100 €/m <sup>2</sup>
Lozay	165	11 km <sup>2</sup>	15 h/km <sup>2</sup>	37.6%	6.1%	19 230 €/an	683 €/m <sup>2</sup>
Saint-Pardoult	211	5 km <sup>2</sup>	42 h/km <sup>2</sup>	44.5%	4.7%	21 650 €/an	1 392 €/m <sup>2</sup>
Coivert	190	14 km <sup>2</sup>	14 h/km <sup>2</sup>	46.3%	5.3%	19 050 €/an	829 €/m <sup>2</sup>
Vergné (1 avis)	172	8 km <sup>2</sup>	22 h/km <sup>2</sup>	39.5%	5.2%	17 920 €/an	379 €/m <sup>2</sup>
La Croix-Comtesse	223	2 km <sup>2</sup>	112 h/km <sup>2</sup>	38.1%	4.9%	20 020 €/an	686 €/m <sup>2</sup>
Essouvert (2 avis)	1 021	30 km <sup>2</sup>	34 h/km <sup>2</sup>	46.5%	4.7%	21 480 €/an	1 097 €/m <sup>2</sup>
Antezant-la-Chapelle (2 avis)	367	18 km <sup>2</sup>	20 h/km <sup>2</sup>	46.6%	5.4%	22 870 €/an	1 235 €/m <sup>2</sup>
Vervant	252	5 km <sup>2</sup>	50 h/km <sup>2</sup>	42.9%	4%	21 750 €/an	831 €/m <sup>2</sup>
Nuaillé-sur-Boutonne	419	10 km <sup>2</sup>	42 h/km <sup>2</sup>	21.2%	1.9%	22 290 €/an	989 €/m <sup>2</sup>
Migré	347	14 km <sup>2</sup>	25 h/km <sup>2</sup>	43.8%	8.4%	19 520 €/an	583 €/m <sup>2</sup>
Saint-Georges-de-Longuepierre	235	10 km <sup>2</sup>	24 h/km <sup>2</sup>	47.7%	5.5%	22 270 €/an	729 €/m <sup>2</sup>

bien-dans-ma-ville.fr



# Vous aimez votre ville ? Notez-la !

Et faites-nous part de vos remarques constructives



Avec

**BIEN** dans  
ma **VILLE** 