



Version web

# Ville de Jarrie

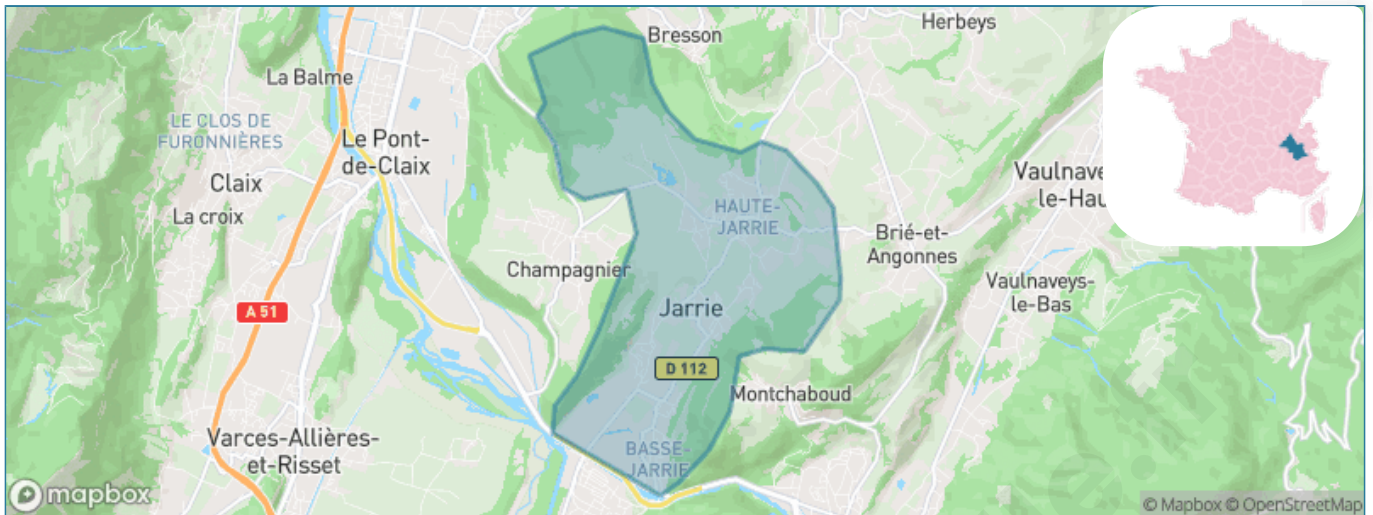
Présenté par

**BIEN** dans  
ma **VILLE** 

# Sommaire

Situation géographique .....	3
Statistiques sur la population .....	4
Evolution du nombre d'habitants .....	4
Tranche d'âge .....	5
0-14 ans .....	5
15-29 ans .....	5
30-44 ans .....	5
45-59 ans .....	5
60-74 ans .....	5
75-89 ans .....	5
90 ans et + .....	5
Activité professionnelle .....	5
Agriculteurs .....	5
Artisans, Commerçants .....	5
Cadres et sup. ....	5
Professions intermédiaires .....	5
Employé .....	5
Ouvrier .....	5
Retraité .....	5
Autres .....	5
Niveau de diplôme .....	6
Sans diplôme ou CEP .....	6
Brevet, BEPC, DNB .....	6
CAP-BEP ou équivalent .....	6
BAC ou équivalent .....	6
BAC+2 .....	6
BAC+3 ou +4 .....	6
BAC+5 ou plus .....	6
Composition des ménages .....	6
Couple sans enfant .....	6
Couple avec enfant(s) .....	6
Famille monoparentale .....	6
Colocation / Autre .....	6
Personnes seules .....	6
Profils électoraux .....	7
Premier tour .....	7
Sécurité .....	8
Evolution du nombre d'infractions .....	8
Pour comparer .....	9
Services à la population .....	10
Commerce .....	10
Éducation .....	10
Villes autour de Jarrie .....	11

# Situation géographique



## i Informations clés

- **Région** : Auvergne-Rhône-Alpes
- **Département** : Isère
- **Métropole** : Grenoble Alpes Métropole
- **Code postal** : 38560
- **Superficie** : 13 km<sup>2</sup>



# Statistiques sur la population



Nombre d'habitants

**3 952**



Age moyen

**43 ans**



Pop active

**45.8%**



Taux chômage

**5.9%**



Pop densité

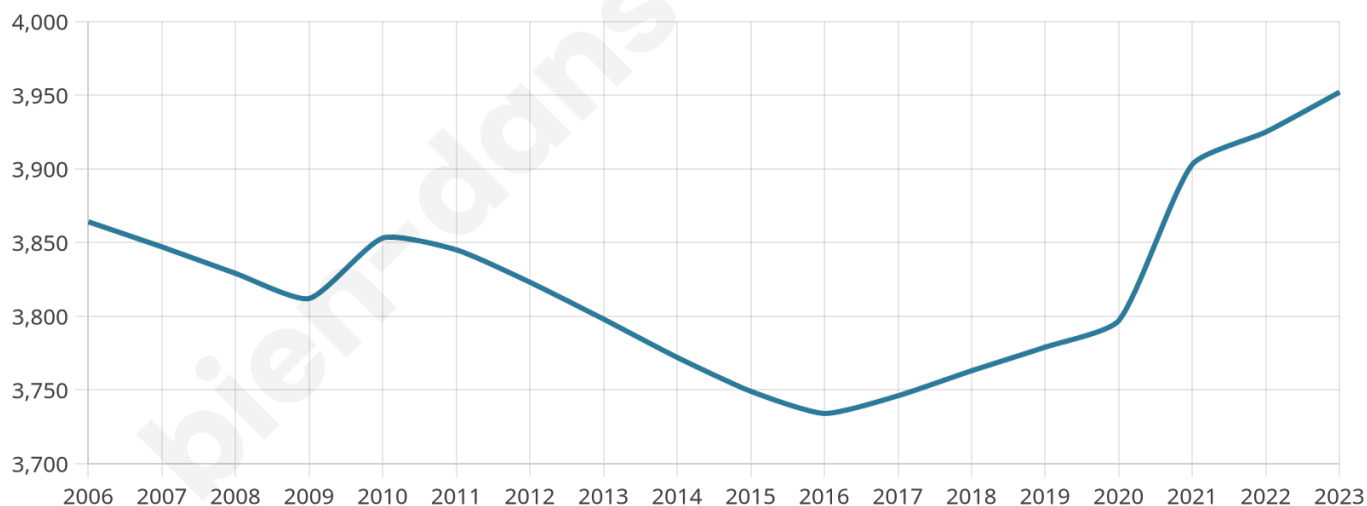
**304 h/km<sup>2</sup>**



Revenu moyen

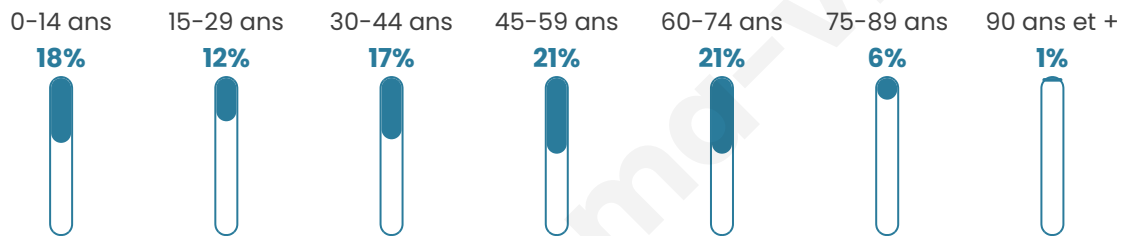
**28 430 €/an**

## Evolution du nombre d'habitants

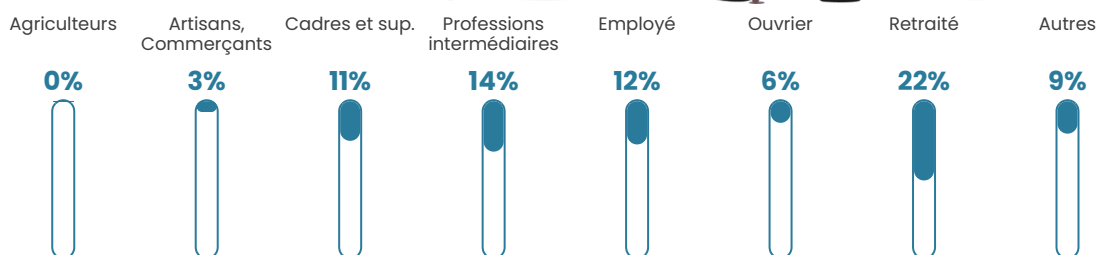


Sources : Institut national de la statistique et des études économiques (insee) selon Les dernières parutions officielles de 2024 portant sur les années 2020, 2021 et 2022.


## Tranche d'âge




## Activité professionnelle



## Niveau de diplôme



## Composition des ménages



# Profils électoraux

## Premier tour

	Emmanuel MACRON	31.03 %
	Marine LE PEN	23.37 %
	Jean-Luc MÉLENCHON	17.96 %
	Yannick JADOT	6.31 %
	Éric ZEMMOUR	6.03 %
	Valérie PÉCRESE	4.68 %
	Jean LASSALLE	2.77 %
	Fabien ROUSSEL	2.32 %
	Anne HIDALGO	2.32 %
	Nicolas DUPONT- AIGNAN	2.00 %
	Philippe POUTOU	0.69 %
	Nathalie ARTHAUD	0.53 %



### 3 032 inscrits

Participation : 83.01%

Votes blancs : 1.55%

Votes nuls : 0.87%

## Second tour

	Emmanuel MACRON	63,35 %
	Marine LE PEN	36,65 %

### 3 033 inscrits

Participation : 79.62%

Votes blancs : 6.83%

Votes nuls : 1.53%

# Sécurité



Agressions physiques / sexuelles

**0**



Cambriolages

**26**



Vols / dégradations

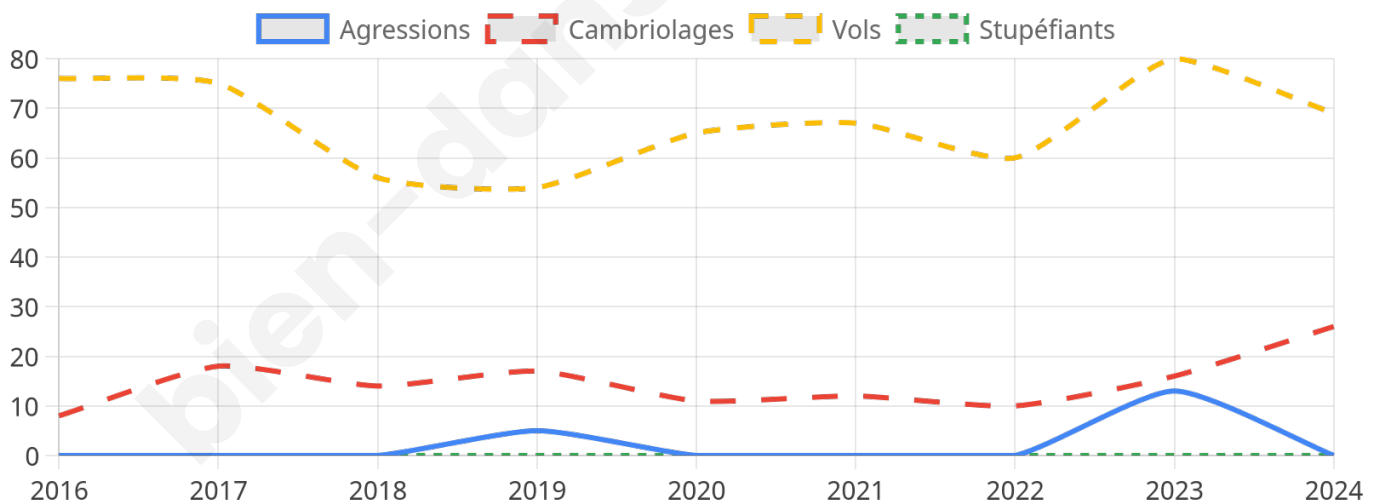
**69**



Stupéfiants

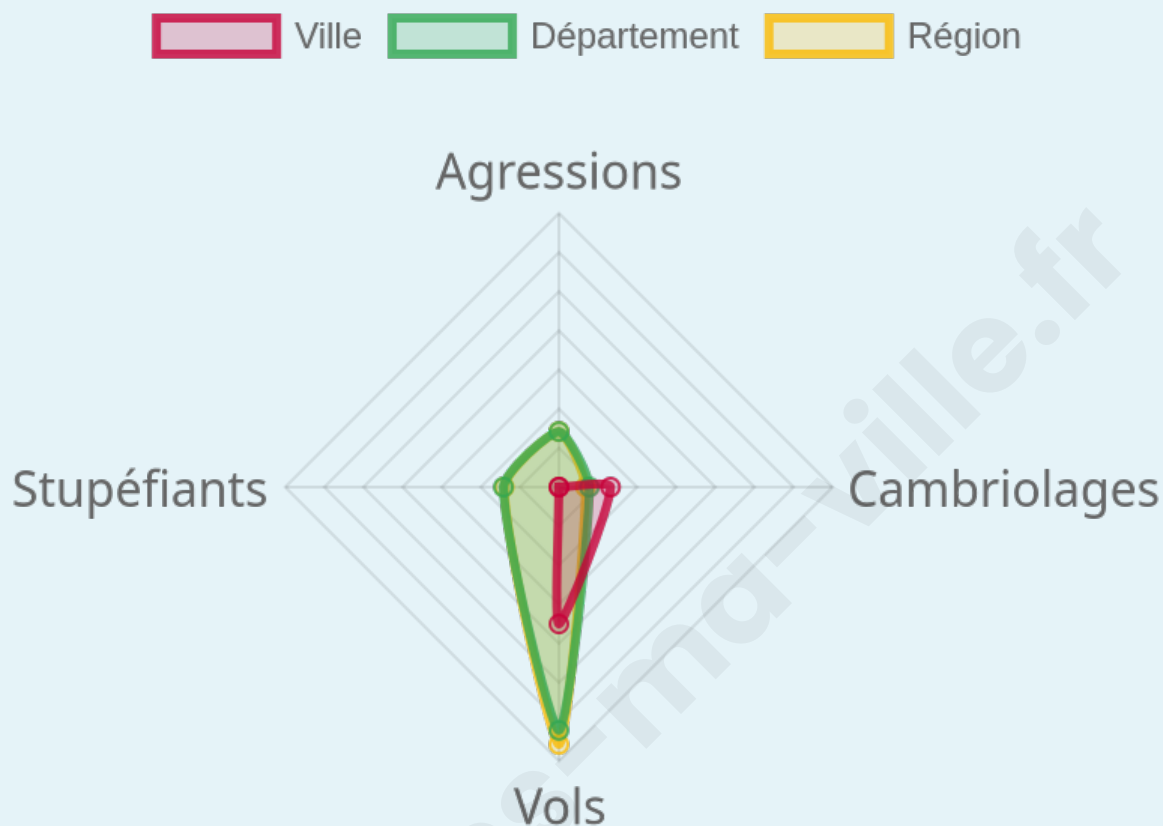
**0**

## Evolution du nombre d'infractions



## Pour comparer

(en proportion du nombre d'habitants)



Sources : Bases statistiques communale, départementale et régionale de la délinquance enregistrée par la police et la gendarmerie nationales selon les dernières parutions officielles de 2025 portant sur l'année 2024 ([data.gouv](https://data.gouv.fr)).

Agressions physiques / sexuelles : Violences sexuelles, coups et blessures volontaires intrafamiliaux, coups et blessures volontaires, autres coups, blessures volontaires et vols violents sans arme.

Cambriolages : Cambriolages de logements.

Vols : Vols avec armes, vols d'accessoires sur véhicules, vols dans les véhicules, vols de véhicules, vols sans violence contre des personnes, destructions, dégradations volontaires et escroqueries.

Stupéfiants : Trafic de stupéfiants dont (AFD) et usage de stupéfiants.

# Services à la population



## Commerce

Hypermarché	X <a href="#">Bresson</a> 4km
Supermarché	X <a href="#">Vizille</a> 4km
Superette	<b>4</b>
Boulangerie	<b>1</b>
Boucherie	X <a href="#">Herbeys</a> 3km
Restaurant	<b>2</b>
Garage	<b>2</b>
Station-service	X <a href="#">Bresson</a> 2km
Banque	X <a href="#">Eybens</a> 4km
La poste	<b>2</b>
Coiffeur	<b>7</b>
Tabac	<b>1</b>
Bars / discothèque	<b>1</b>
Bibliothèque	X <a href="#">Échirolles</a> 5km
Cinéma	X <a href="#">Notre-Dame-de-Mésage</a> 5km
Vétérinaire	X <a href="#">Eybens</a> 4km



## Santé

Pharmacie	<b>2</b>
Hôpital	X <a href="#">Échirolles</a> 5km
Laboratoire d'analyses médicales	X <a href="#">Vizille</a> 5km
Etablissement pour handicapé	X <a href="#">Brié-et-Angonnes</a> 1km
EHPA	X <a href="#">Vizille</a> 4km
Médecin	<b>6</b>
Dentiste	<b>2</b>
Chirurgien	X <a href="#">Échirolles</a> 5km
Dermatologue	X <a href="#">Eybens</a> 4km
Anesthésiste	X <a href="#">Échirolles</a> 5km
Gastro-entérologue	X <a href="#">Échirolles</a> 5km
Gynécologue	X <a href="#">Échirolles</a> 5km
Cancérologue	X <a href="#">Challes-les-Eaux</a> 50km
Neurologue	X <a href="#">Échirolles</a> 5km
Ophtalmologue	X <a href="#">Vizille</a> 5km
ORL	X <a href="#">Échirolles</a> 5km
Cardiologue	X <a href="#">Eybens</a> 4km
Pédiatre	X <a href="#">Brié-et-Angonnes</a> 2km
Pneumologue	X <a href="#">Échirolles</a> 5km
Psychologue	X <a href="#">Saint-Martin-d'Uriage</a> 5km
Radiologue	X <a href="#">Le Pont-de-Claix</a> 5km
Rhumatologue	X <a href="#">Herbeys</a> 4km
Sage-femme	X <a href="#">Brié-et-Angonnes</a> 2km



## Éducation

Crèche	<b>2</b>
Ecole maternelle Public	<b>2</b>
Ecole maternelle Privé	X <a href="#">Grenoble</a> 8km
Ecole primaire Public	<b>3</b>
Ecole primaire Privé	X <a href="#">Grenoble</a> 7km
Collège Public	<b>1</b>
Collège Privé	X <a href="#">Grenoble</a> 7km
Lycée Public	X <a href="#">Échirolles</a> 5km
Lycée Privé	X <a href="#">Saint-Martin-d'Hères</a> 6km

Sources : Base Sirene des entreprises et de leurs établissements selon les dernières parutions officielles de 2025 portant sur l'année 2024 ([data.gouv](#)). Liste, localisation et tarifs des professionnels de santé selon les dernières parutions officielles de 2025 portant sur l'année 2024 ([opendatasoft](#)) et FINISS Extraction du Fichier des établissements selon les dernières parutions officielles de 2025 portant sur l'année 2024 ([data.gouv](#)). Adresse et géolocalisation des établissements d'enseignement du premier et second degrés selon les dernières parutions officielles de 2025 portant sur l'année 2024 ([data.education.gouv](#))

## Villes autour de Jarrie

Ville	Habitants	Superficie	Pop densité	Pop active	Taux chômage	Revenu moyen	Prix immobilier
Montchaboud	352	2 km <sup>2</sup>	176 h/km <sup>2</sup>	42.9%	1.1%	29 550 €/an	2 158 €/m <sup>2</sup>
Herbeys	1 424	7 km <sup>2</sup>	203 h/km <sup>2</sup>	42.2%	3.3%	32 700 €/an	3 260 €/m <sup>2</sup>
Bresson	663	2 km <sup>2</sup>	332 h/km <sup>2</sup>	43.6%	3.2%	34 920 €/an	3 130 €/m <sup>2</sup>
Brié-et-Angonnes	2 497	9 km <sup>2</sup>	277 h/km <sup>2</sup>	48%	2.3%	32 620 €/an	2 873 €/m <sup>2</sup>
Vaulnaveys-le-Haut	4 006	19 km <sup>2</sup>	211 h/km <sup>2</sup>	48.4%	1.9%	29 360 €/an	2 731 €/m <sup>2</sup>
Poisat	2 173	2 km <sup>2</sup>	1 087 h/km <sup>2</sup>	40.3%	2.2%	28 010 €/an	3 294 €/m <sup>2</sup>
Vizille (6 avis)	7 292	10 km <sup>2</sup>	729 h/km <sup>2</sup>	45.1%	5.4%	22 530 €/an	2 187 €/m <sup>2</sup>
Eybens (2 avis)	10 493	4 km <sup>2</sup>	2 623 h/km <sup>2</sup>	45.6%	4.2%	25 120 €/an	2 945 €/m <sup>2</sup>
Échiroles (21 avis)	37 491	7 km <sup>2</sup>	5 356 h/km <sup>2</sup>	41.9%	6.9%	19 930 €/an	1 882 €/m <sup>2</sup>
Vaulnaveys-le-Bas (1 avis)	1 398	11 km <sup>2</sup>	127 h/km <sup>2</sup>	48.4%	2%	28 710 €/an	3 505 €/m <sup>2</sup>
Champagnier (2 avis)	1 557	6 km <sup>2</sup>	260 h/km <sup>2</sup>	44.8%	2.5%	31 460 €/an	3 606 €/m <sup>2</sup>
Le Pont-de-Claix (5 avis)	10 956	5 km <sup>2</sup>	2 191 h/km <sup>2</sup>	46%	5.9%	20 220 €/an	1 698 €/m <sup>2</sup>
Saint-Martin-d'Hères (16 avis)	37 695	9 km <sup>2</sup>	4 188 h/km <sup>2</sup>	45.9%	6.3%	21 160 €/an	2 254 €/m <sup>2</sup>
Notre-Dame-de-Mésage	1 129	4 km <sup>2</sup>	282 h/km <sup>2</sup>	41.7%	2.8%	26 290 €/an	2 529 €/m <sup>2</sup>
Venon (3 avis)	841	4 km <sup>2</sup>	210 h/km <sup>2</sup>	44.8%	1.3%	32 850 €/an	3 621 €/m <sup>2</sup>

bien-dans-ma-ville.fr



# **Vous aimez votre ville ? Notez-la !**

Et faites-nous part de vos remarques constructives



Avec

**BIEN** dans ma **VILLE** 