



Version web

Ville de Jardres

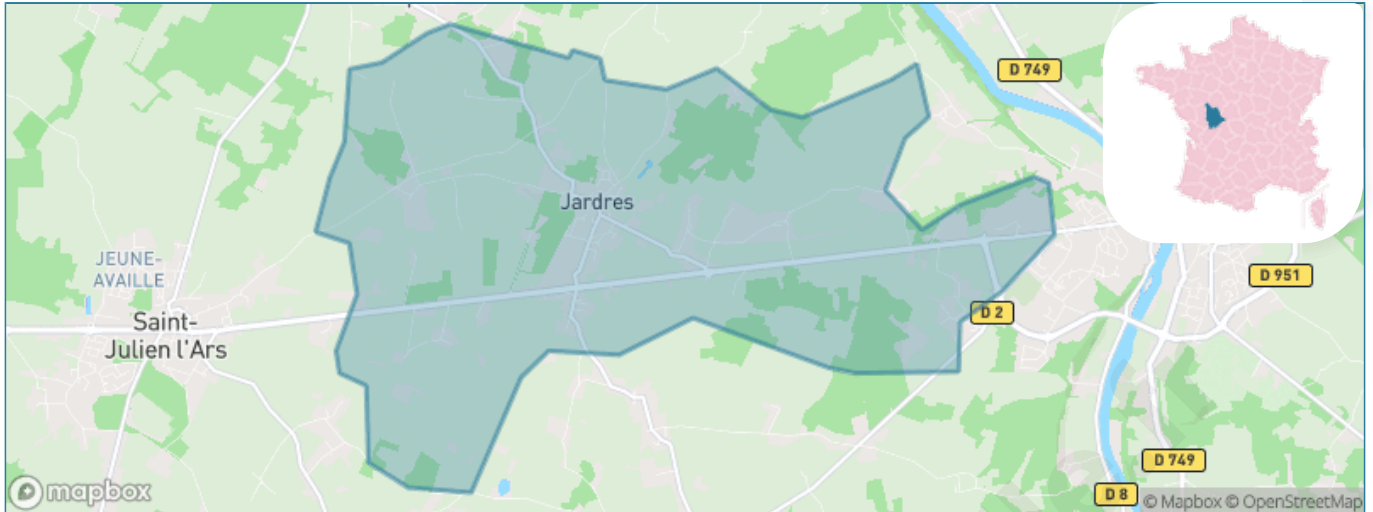
Présenté par

BIEN dans
ma **VILLE** 

Sommaire

Situation géographique	3
Statistiques sur la population	4
Evolution du nombre d'habitants	4
Tranche d'âge	5
0-14 ans	5
15-29 ans	5
30-44 ans	5
45-59 ans	5
60-74 ans	5
75-89 ans	5
90 ans et +	5
Activité professionnelle	5
Agriculteurs	5
Artisans, Commerçants	5
Cadres et sup.	5
Professions intermédiaires	5
Employé	5
Ouvrier	5
Retraité	5
Autres	5
Niveau de diplôme	6
Sans diplôme ou CEP	6
Brevet, BEPC, DNB	6
CAP-BEP ou équivalent	6
BAC ou équivalent	6
BAC+2	6
BAC+3 ou +4	6
BAC+5 ou plus	6
Composition des ménages	6
Couple sans enfant	6
Couple avec enfant(s)	6
Famille monoparentale	6
Colocation / Autre	6
Personnes seules	6
Profils électoraux	7
Premier tour	7
Sécurité	8
Evolution du nombre d'infractions	8
Pour comparer	9
Services à la population	10
Commerce	10
Éducation	10
Villes autour de Jardres	11

Situation géographique



i Informations clés

- **Région** : Nouvelle-Aquitaine
- **Département** : Vienne
- **Code postal** : 86800
- **Superficie** : 20 km²



Statistiques sur la population



Nombre d'habitants

1 250



Age moyen

39 ans



Pop active

49.1%



Taux chômage

5.2%



Pop densité

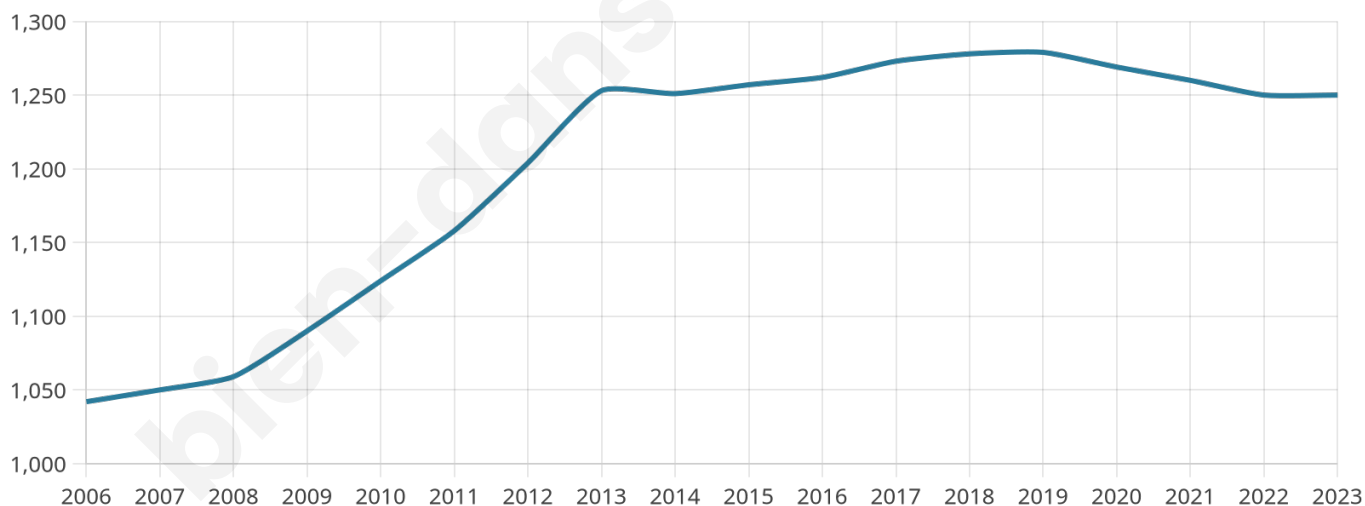
63 h/km²



Revenu moyen

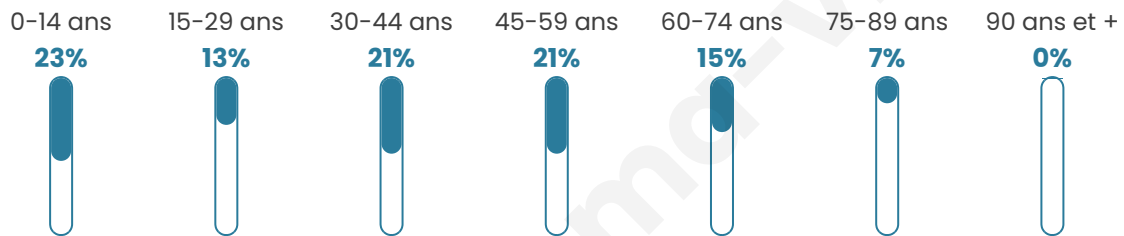
24 100 €/an

Evolution du nombre d'habitants

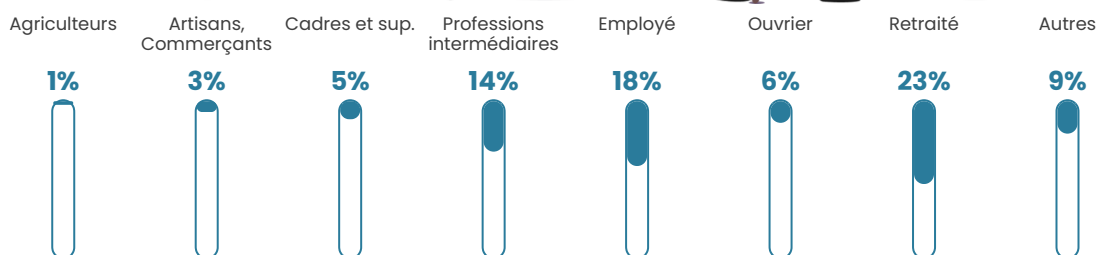


Sources : Institut national de la statistique et des études économiques (insee) selon Les dernières parutions officielles de 2024 portant sur les années 2020, 2021 et 2022.

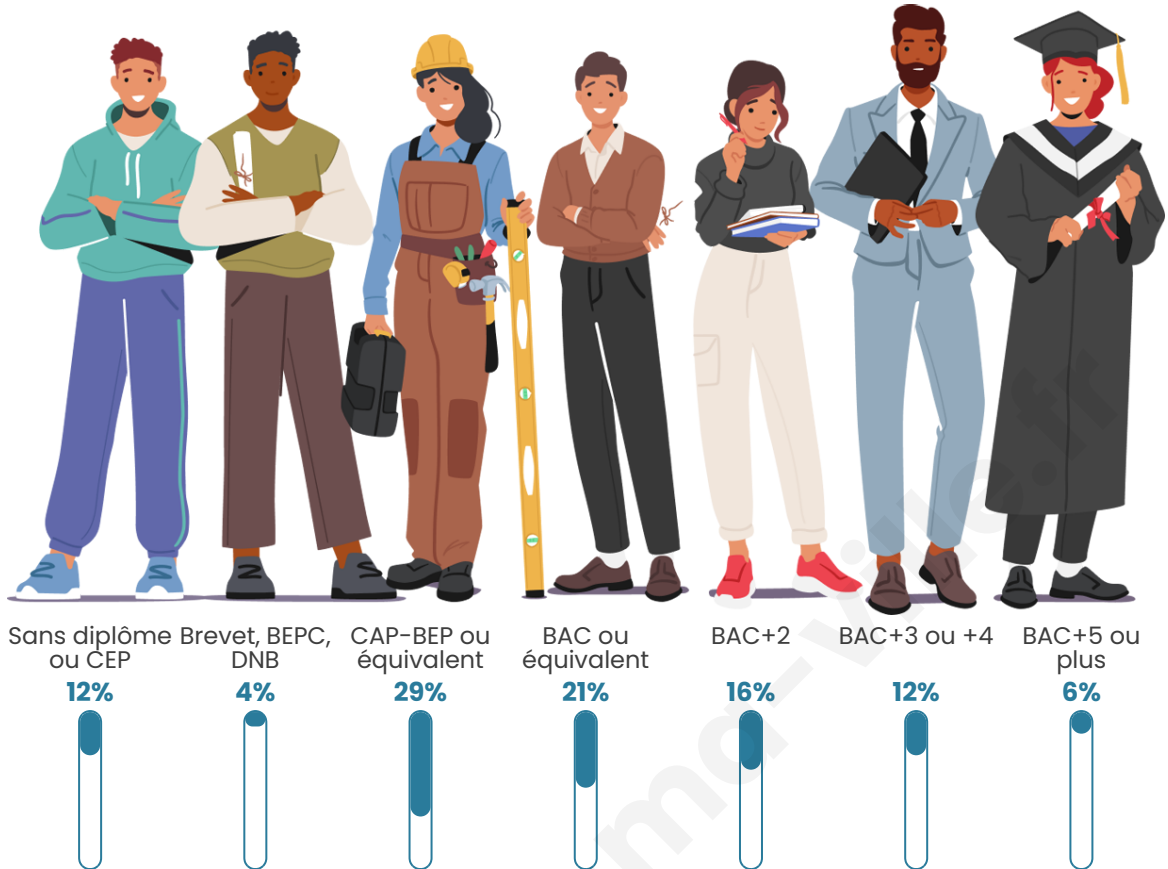
Tranche d'âge




Activité professionnelle



Niveau de diplôme




Composition des ménages



Profils électoraux

Premier tour

	Emmanuel MACRON	29.49 %
	Marine LE PEN	23.96 %
	Jean-Luc MÉLENCHON	19.57 %
	Yannick JADOT	5.52 %
	Éric ZEMMOUR	5.02 %
	Jean LASSALLE	3.89 %
	Valérie PÉCRESE	3.89 %
	Nicolas DUPONT- AIGNAN	2.51 %
	Fabien ROUSSEL	2.13 %
	Anne HIDALGO	2.01 %
	Nathalie ARTHAUD	1.25 %
	Philippe POUTOU	0.75 %



996 inscrits

Participation : 82.33%

Votes blancs : 1.71%

Votes nuls : 1.10%

Second tour

	Emmanuel MACRON	59,38 %
	Marine LE PEN	40,62 %

998 inscrits

Participation : 78.46%

Votes blancs : 6.13%

Votes nuls : 3.32%

Sécurité



Agressions physiques / sexuelles

0



Cambriolages

0



Vols / dégradations

0



Stupéfiants

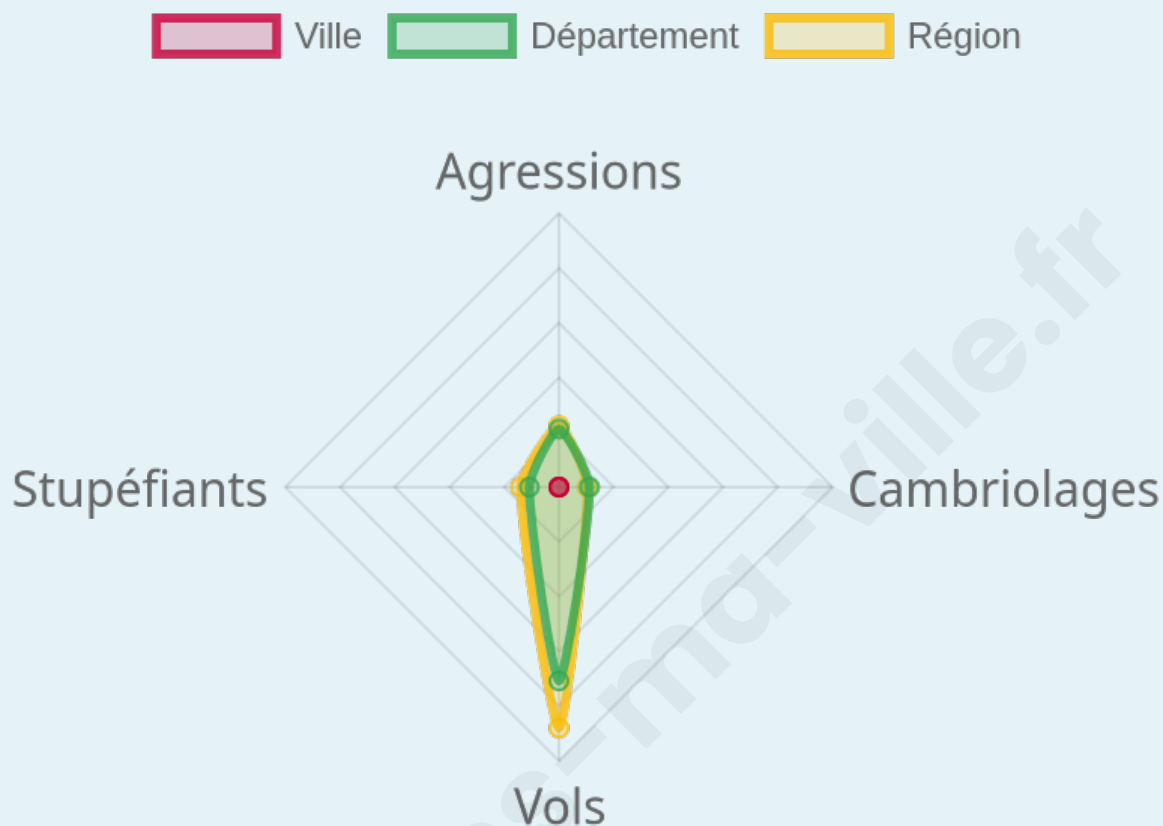
0

Evolution du nombre d'infractions



Pour comparer

(en proportion du nombre d'habitants)



Sources : Bases statistiques communale, départementale et régionale de la délinquance enregistrée par la police et la gendarmerie nationales selon les dernières parutions officielles de 2025 portant sur l'année 2024 ([data.gouv](https://data.gouv.fr)).

Agressions physiques / sexuelles : Violences sexuelles, coups et blessures volontaires intrafamiliaux, coups et blessures volontaires, autres coups, blessures volontaires et vols violents sans arme.

Cambriolages : Cambriolages de logements.

Vols : Vols avec armes, vols d'accessoires sur véhicules, vols dans les véhicules, vols de véhicules, vols sans violence contre des personnes, destructions, dégradations volontaires et escroqueries.

Stupéfiants : Trafic de stupéfiants dont (AFD) et usage de stupéfiants.

Services à la population



Commerce

Hypermarché	X <u>Poitiers</u> 15km
Supermarché	X <u>Chauvigny</u> 5km
Superette	X <u>Bonnes</u> 5km
Boulangerie	1
Boucherie	X <u>Pouillé</u> 2km
Restaurant	2
Garage	2
Station-service	1
Banque	X <u>Saint-Julien-l'Ars</u> 4km
La poste	X <u>Lavoux</u> 4km
Coiffeur	X <u>Saint-Julien-l'Ars</u> 4km
Tabac	X <u>Lavoux</u> 4km
Bars / discothèque	1
Bibliothèque	X <u>Poitiers</u> 14km
Cinéma	X <u>Chauvigny</u> 6km
Vétérinaire	X <u>Saint-Julien-l'Ars</u> 4km



Santé

Pharmacie	X <u>Saint-Julien-l'Ars</u> 4km
Hôpital	X <u>Poitiers</u> 14km
Laboratoire d'analyses médicales	X <u>Chauvigny</u> 5km
Etablissement pour handicapé	X <u>Saint-Julien-l'Ars</u> 5km
EHPA	X <u>Chauvigny</u> 6km
Médecin	1
Dentiste	X <u>Chauvigny</u> 5km
Chirurgien	X <u>Saint-Julien-l'Ars</u> 3km
Dermatologue	X <u>Buxerolles</u> 16km
Anesthésiste	X <u>Poitiers</u> 15km
Gastro-entérologue	X <u>Saint-Julien-l'Ars</u> 6km
Gynécologue	X <u>Poitiers</u> 15km
Cancérologue	X <u>Poitiers</u> 14km
Neurologue	X <u>Poitiers</u> 14km
Ophthalmologue	X <u>Poitiers</u> 14km
ORL	X <u>Poitiers</u> 14km
Cardiologue	X <u>Poitiers</u> 14km
Pédiatre	X <u>Chauvigny</u> 5km
Pneumologue	X <u>Poitiers</u> 15km
Psychologue	X <u>Chauvigny</u> 6km
Radiologue	X <u>Chauvigny</u> 5km
Rhumatologue	X <u>Saint-Benoît</u> 16km
Sage-femme	X <u>Saint-Julien-l'Ars</u> 5km



Éducation

Crèche	2
Ecole maternelle Public	X <u>Liniers</u> 6km
Ecole maternelle Privé	X <u>Céré-la-Ronde</u> 91km
Ecole primaire Public	1
Ecole primaire Privé	X <u>Chauvigny</u> 5km
Collège Public	X <u>Chauvigny</u> 6km
Collège Privé	X <u>Poitiers</u> 14km
Lycée Public	X <u>Poitiers</u> 14km
Lycée Privé	X <u>Poitiers</u> 14km

Sources : Base Sirene des entreprises et de leurs établissements selon les dernières parutions officielles de 2025 portant sur l'année 2024 ([data.gouv](https://data.gouv.fr)). Liste, localisation et tarifs des professionnels de santé selon les dernières parutions officielles de 2025 portant sur l'année 2024 ([opendatasoft](https://opendatasoft.com)) et FINISS Extraction du Fichier des établissements selon les dernières parutions officielles de 2025 portant sur l'année 2024 ([data.gouv](https://data.gouv.fr)). Adresse et géolocalisation des établissements d'enseignement du premier et second degrés selon les dernières parutions officielles de 2025 portant sur l'année 2024 ([data.education.gouv](https://data.education.gouv.fr))

Villes autour de Jardres

Ville	Habitants	Superficie	Pop densité	Pop active	Taux chômage	Revenu moyen	Prix immobilier
Pouillé	735	14 km ²	53 h/km ²	50.3%	2.6%	24 180 €/an	1 170 €/m ²
Bonnes (2 avis)	1 688	34 km ²	50 h/km ²	48.3%	2.5%	24 400 €/an	1 293 €/m ²
Lavoux	1 192	15 km ²	79 h/km ²	48.8%	1.7%	25 380 €/an	1 428 €/m ²
Saint-Julien-l'Ars	2 880	18 km ²	160 h/km ²	48%	2.4%	24 950 €/an	1 527 €/m ²
Tercé (2 avis)	1 135	23 km ²	49 h/km ²	48.7%	2.8%	24 460 €/an	1 361 €/m ²
Liniers	591	16 km ²	37 h/km ²	51.3%	2.9%	25 580 €/an	1 535 €/m ²
Savigny-Lévescault (1 avis)	1 240	22 km ²	56 h/km ²	48.1%	2.7%	26 770 €/an	1 593 €/m ²
Chauvigny (11 avis)	7 007	95 km ²	74 h/km ²	43.1%	5%	22 230 €/an	1 257 €/m ²
Le Tablier	765	9 km ²	85 h/km ²	50.1%	3.4%	22 440 €/an	1 394 €/m ²
Bellefonds	247	8 km ²	31 h/km ²	48.2%	3.6%	22 830 €/an	1 681 €/m ²
Sèvres-Anxaumont (1 avis)	2 394	15 km ²	160 h/km ²	44.9%	2.8%	26 530 €/an	1 723 €/m ²
Moutiers-les-Mauxfaits (7 avis)	2 385	9 km ²	265 h/km ²	40.8%	3.5%	22 210 €/an	1 642 €/m ²
Buxerolles (4 avis)	10 289	9 km ²	1 143 h/km ²	44.6%	5.8%	23 600 €/an	1 656 €/m ²
Bignoux (3 avis)	1 087	14 km ²	78 h/km ²	49.3%	2.2%	25 200 €/an	1 704 €/m ²
Valdivienne (2 avis)	2 715	61 km ²	45 h/km ²	49.4%	3.2%	23 360 €/an	1 278 €/m ²

bien-dans-ma-ville.fr



Vous aimez votre ville ? Notez-la !

Et faites-nous part de vos remarques constructives



Avec

BIEN dans ma **VILLE** 