



Version web

Ville de Jardin

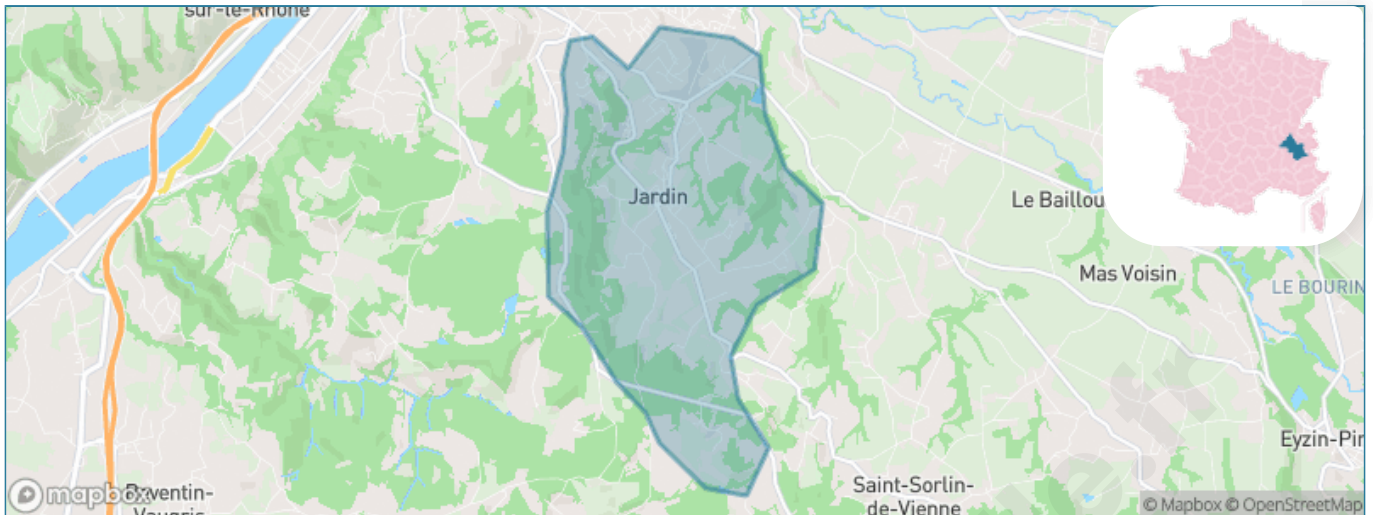
Présenté par

BIEN dans
ma **VILLE** 

Sommaire

Situation géographique	3
Statistiques sur la population	4
Evolution du nombre d'habitants	4
Tranche d'âge	5
0-14 ans	5
15-29 ans	5
30-44 ans	5
45-59 ans	5
60-74 ans	5
75-89 ans	5
90 ans et +	5
Activité professionnelle	5
Agriculteurs	5
Artisans, Commerçants	5
Cadres et sup.	5
Professions intermédiaires	5
Employé	5
Ouvrier	5
Retraité	5
Autres	5
Niveau de diplôme	6
Sans diplôme ou CEP	6
Brevet, BEPC, DNB	6
CAP-BEP ou équivalent	6
BAC ou équivalent	6
BAC+2	6
BAC+3 ou +4	6
BAC+5 ou plus	6
Composition des ménages	6
Couple sans enfant	6
Couple avec enfant(s)	6
Famille monoparentale	6
Colocation / Autre	6
Personnes seules	6
Profils électoraux	7
Premier tour	7
Sécurité	8
Evolution du nombre d'infractions	8
Pour comparer	9
Services à la population	10
Commerce	10
Éducation	10
Villes autour de Jardin	11
Avis sur la ville de Jardin	12
Moyenne par critère	12
Villes autour de Jardin	12
Répartition des avis par note	12
Répartition des avis par note	12

Situation géographique



i Informations clés

- **Région** : Auvergne-Rhône-Alpes
- **Département** : Isère
- **Code postal** : 38200
- **Superficie** : 9 km²



Statistiques sur la population



Nombre d'habitants

2 178



Age moyen

45 ans



Pop active

45.7%



Taux chômage

5.7%



Pop densité

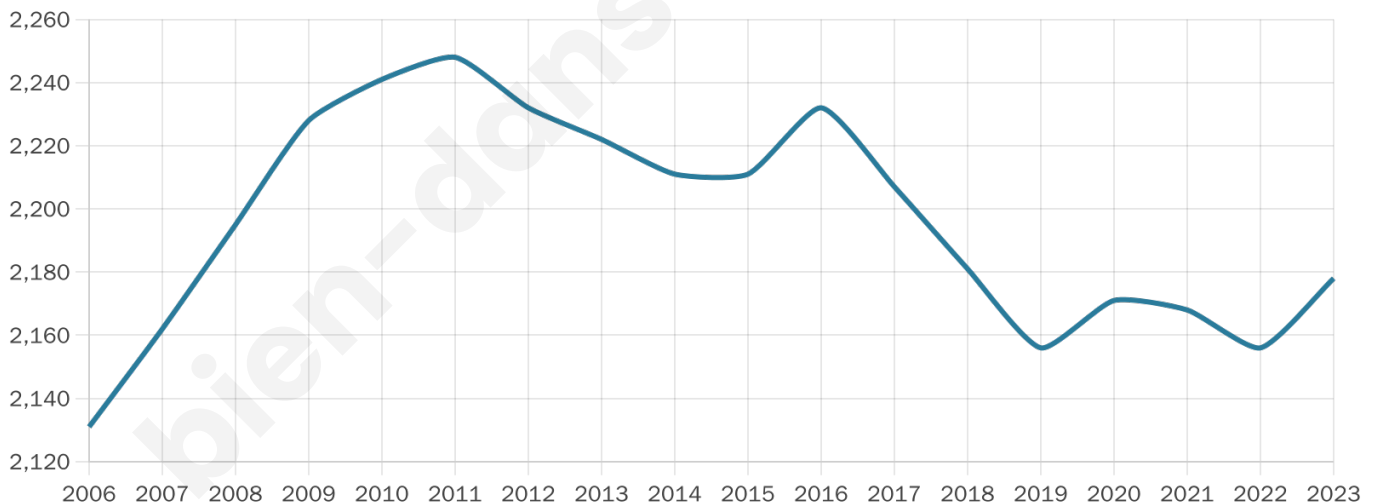
242 h/km²



Revenu moyen

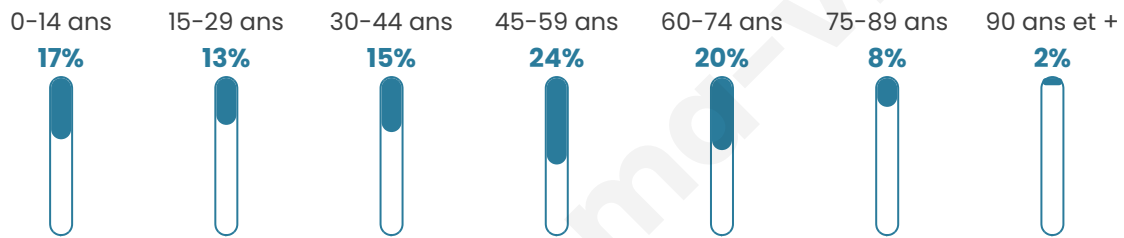
28 020 €/an

Evolution du nombre d'habitants

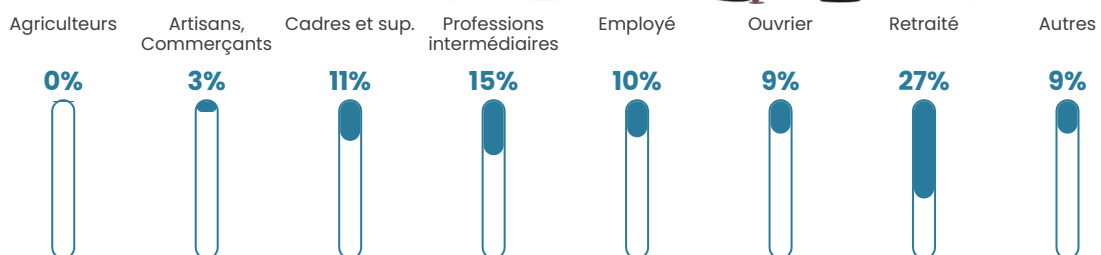


Sources : Institut national de la statistique et des études économiques (insee) selon Les dernières parutions officielles de 2024 portant sur les années 2020, 2021 et 2022.


Tranche d'âge




Activité professionnelle



Niveau de diplôme















Composition des ménages



Profils électoraux

Premier tour

	Emmanuel MACRON	34.55 %
	Marine LE PEN	20.72 %
	Jean-Luc MÉLENCHON	15.94 %
	Éric ZEMMOUR	7.94 %
	Valérie PÉCRESSÉ	6.04 %
	Yannick JADOT	5.20 %
	Anne HIDALGO	2.25 %
	Fabien ROUSSEL	2.18 %
	Nicolas DUPONT- AIGNAN	1.90 %
	Jean LASSALLE	1.83 %
	Philippe POUTOU	0.91 %
	Nathalie ARTHAUD	0.56 %



1750 inscrits

Participation : 83.03%

Votes blancs : 1.31%

Votes nuls : 0.69%

Second tour

	Emmanuel MACRON	63,64 %
	Marine LE PEN	36,36 %

1751 inscrits

Participation : 80.18%

Votes blancs : 5.48%

Votes nuls : 2.64%

Sécurité



Agressions physiques / sexuelles

0



Cambriolages

0



Vols / dégradations

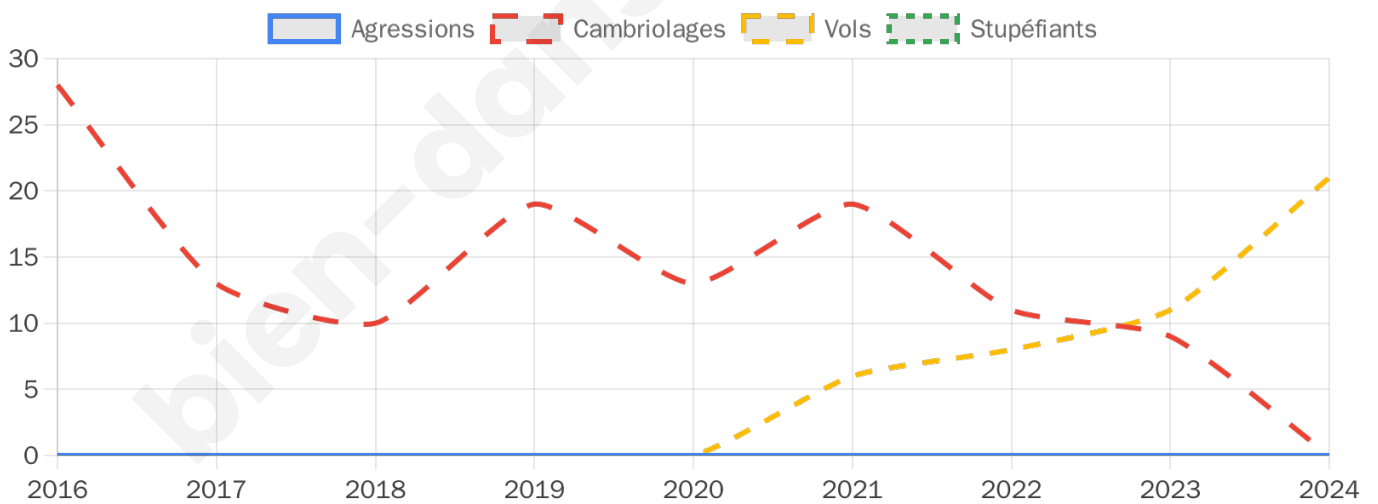
21



Stupéfiants

0

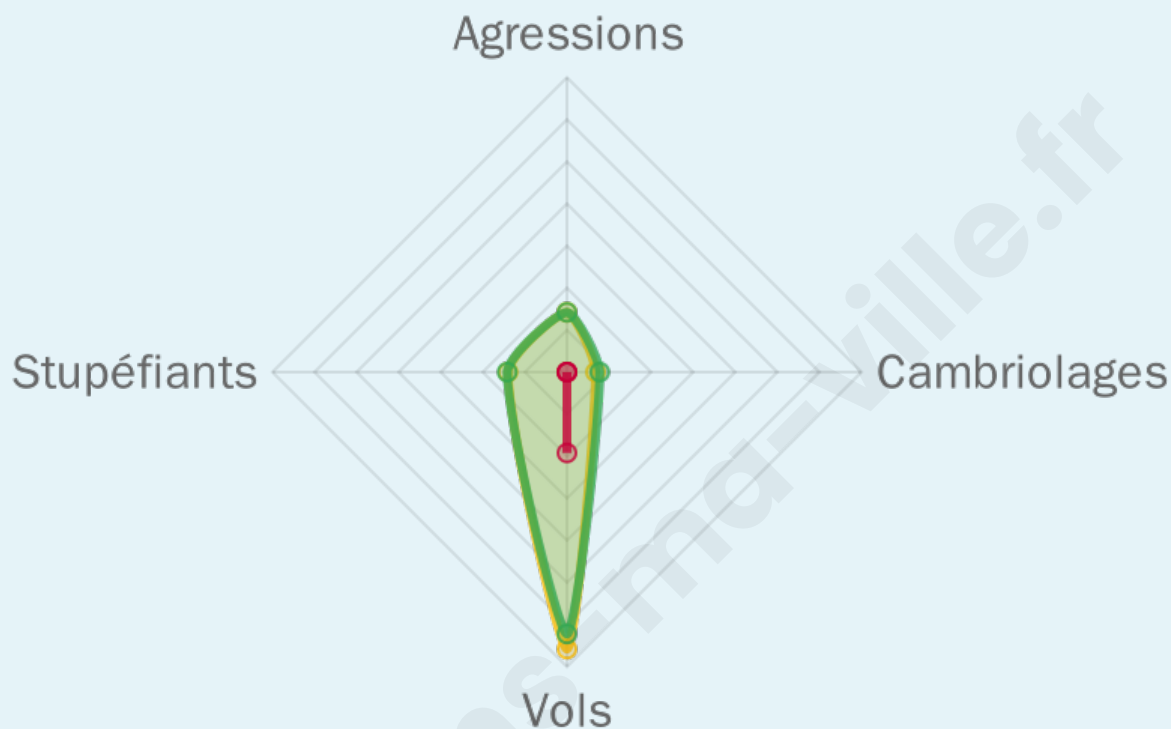
Evolution du nombre d'infractions



Pour comparer

(en proportion du nombre d'habitants)

■ Ville ■ Département ■ Région



Sources : Bases statistiques communale, départementale et régionale de la délinquance enregistrée par la police et la gendarmerie nationales selon les dernières parutions officielles de 2025 portant sur l'année 2024 ([data.gouv](https://data.gouv.fr)).

Agressions physiques / sexuelles : Violences sexuelles, coups et blessures volontaires intrafamiliaux, coups et blessures volontaires, autres coups, blessures volontaires et vols violents sans arme.

Cambriolages : Cambriolages de logements.

Vols : Vols avec armes, vols d'accessoires sur véhicules, vols dans les véhicules, vols de véhicules, vols sans violence contre des personnes, destructions, dégradations volontaires et escroqueries.

Stupéfiants : Trafic de stupéfiants dont (AFD) et usage de stupéfiants.

Services à la population



Commerce

Hypermarché	X <u>Vienne</u> 5km
Supermarché	X <u>Vienne</u> 2km
Superette	2
Boulangerie	1
Boucherie	X <u>Estrablin</u> 2km
Restaurant	1
Garage	2
Station-service	X <u>Pont-Évêque</u> 4km
Banque	X <u>Pont-Évêque</u> 3km
La poste	X <u>Vienne</u> 1km
Coiffeur	1
Tabac	1
Bars / discothèque	2
Bibliothèque	X <u>Vienne</u> 4km
Cinéma	X <u>Vienne</u> 4km
Vétérinaire	X <u>Pont-Évêque</u> 3km



Santé

Pharmacie	1
Hôpital	X <u>Vienne</u> 4km
Laboratoire d'analyses médicales	X <u>Pont-Évêque</u> 3km
Etablissement pour handicapé	X <u>Vienne</u> 2km
EHPA	1
Médecin	3
Dentiste	2
Chirurgien	X <u>Vienne</u> 5km
Dermatologue	X <u>Saint-Maurice-l'Exil</u> 16km
Anesthésiste	X <u>Sainte-Colombe</u> 5km
Gastro-entérologue	X <u>Vienne</u> 4km
Gynécologue	X <u>Sainte-Colombe</u> 5km
Cancérologue	X <u>Lyon</u> 26km
Neurologue	X <u>Vienne</u> 4km
Ophtalmologue	X <u>Vienne</u> 4km
ORL	X <u>Saint-Romain-en-Gal</u> 5km
Cardiologue	X <u>Vienne</u> 4km
Pédiatre	X <u>Vienne</u> 4km
Pneumologue	X <u>Vienne</u> 4km
Psychologue	X <u>Vienne</u> 4km
Radiologue	X <u>Vienne</u> 4km
Rhumatologue	X <u>Sainte-Colombe</u> 5km
Sage-femme	X <u>Vienne</u> 4km



Éducation

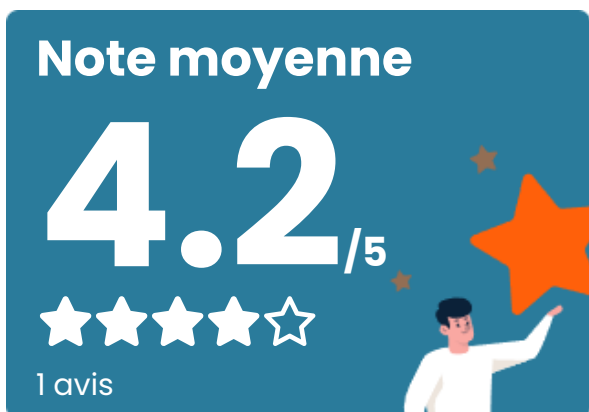
Crèche	X <u>Vienne</u> 1km
Ecole maternelle Public	1
Ecole maternelle Privé	X <u>Lyon</u> 28km
Ecole primaire Public	1
Ecole primaire Privé	X <u>Pont-Évêque</u> 3km
Collège Public	X <u>Pont-Évêque</u> 4km
Collège Privé	X <u>Vienne</u> 4km
Lycée Public	X <u>Vienne</u> 5km
Lycée Privé	X <u>Vienne</u> 4km

Sources : Base Sirene des entreprises et de leurs établissements selon les dernières parutions officielles de 2025 portant sur l'année 2024 ([data.gouv](#)). Liste, localisation et tarifs des professionnels de santé selon les dernières parutions officielles de 2025 portant sur l'année 2024 ([opendatasoft](#)) et FINISS Extraction du Fichier des établissements selon les dernières parutions officielles de 2025 portant sur l'année 2024 ([data.gouv](#)). Adresse et géolocalisation des établissements d'enseignement du premier et second degrés selon les dernières parutions officielles de 2025 portant sur l'année 2024 ([data.education.gouv](#))

Villes autour de Jardin

Ville	Habitants	Superficie	Pop densité	Pop active	Taux chômage	Revenu moyen	Prix immobilier
Pont-Évêque (1 avis)	6 213	8 km ²	777 h/km ²	37.1%	5.9%	19 800 €/an	1 356 €/m ²
Saint-Sorlin-de-Vienne	964	9 km ²	107 h/km ²	48.9%	2.5%	26 390 €/an	2 019 €/m ²
Sainte-Colombe (3 avis)	2 036	1 km ²	2 036 h/km ²	45%	4.4%	24 540 €/an	2 496 €/m ²
Vienne (32 avis)	31 778	22 km ²	1 444 h/km ²	44.9%	5.3%	21 320 €/an	2 024 €/m ²
Estrablin (2 avis)	3 677	20 km ²	184 h/km ²	43.3%	3.1%	25 820 €/an	3 125 €/m ²
Saint-Romain-en-Gal	2 001	13 km ²	154 h/km ²	46.1%	4.7%	24 390 €/an	2 115 €/m ²
Saint-Cyr-sur-le-Rhône	1 286	6 km ²	214 h/km ²	46.7%	2.4%	31 000 €/an	3 162 €/m ²
Chalon	176	5 km ²	35 h/km ²	50%	2.3%	25 720 €/an	1 696 €/m ²
Les Côtes-d'Arey (3 avis)	2 023	24 km ²	84 h/km ²	49.3%	2.5%	29 200 €/an	2 357 €/m ²
Eyzin-Pinet	2 285	28 km ²	82 h/km ²	50.5%	2.4%	26 800 €/an	1 668 €/m ²
Serpaize (4 avis)	2 091	11 km ²	190 h/km ²	50.8%	2.5%	27 130 €/an	2 423 €/m ²
Reventin-Vaugris	2 035	18 km ²	113 h/km ²	49.8%	3.7%	26 300 €/an	2 129 €/m ²
Monsteroux-Milieu	768	8 km ²	96 h/km ²	52.5%	4.4%	25 810 €/an	1 934 €/m ²
Vernioz (2 avis)	1 521	11 km ²	138 h/km ²	48.5%	2.5%	26 580 €/an	2 385 €/m ²
Moidieu-Détourbe (1 avis)	1 978	18 km ²	110 h/km ²	52.2%	3.7%	26 690 €/an	1 465 €/m ²

Avis sur la ville de Jardin



Moyenne par critère



Villes autour de Jardin

Ville	Note globale	Sécurité	Éducation	Sport Loisir	Environnement	Vie pratique
Pont-Évêque (1 avis)	2.6	2.0	3.0	3.0	2.0	3.0
Saint-Sorlin-de-Vienne	-	-	-	-	-	-
Sainte-Colombe (3 avis)	3.1	4.0	2.7	3.3	4.0	1.7
Vienne (32 avis)	2.8	2.8	3.0	2.7	2.7	2.8
Estrablin (2 avis)	4.0	4.0	4.0	4.0	4.0	4.0
Saint-Romain-en-Gal	-	-	-	-	-	-
Saint-Cyr-sur-le-Rhône	-	-	-	-	-	-
Chalon	-	-	-	-	-	-
Les Côtes-d'Arey (3 avis)	4.2	4.7	4.0	3.7	4.3	4.3
Eyzin-Pinet	-	-	-	-	-	-
Serpaize (4 avis)	3.9	4.3	4.0	3.8	4.0	3.3
Reventin-Vaugris	-	-	-	-	-	-
Monsteroux-Milieu	-	-	-	-	-	-
Vernioz (2 avis)	3.7	3.0	4.5	4.5	3.0	3.5
Moidieu-Détourbe (1 avis)	2.8	3.0	2.0	4.0	4.0	1.0



Vous aimez votre ville ? Notez-la !

Et faites-nous part de vos remarques constructives



Avec

BIEN dans ma **VILLE** 