



Version web

# Ville de La Jard

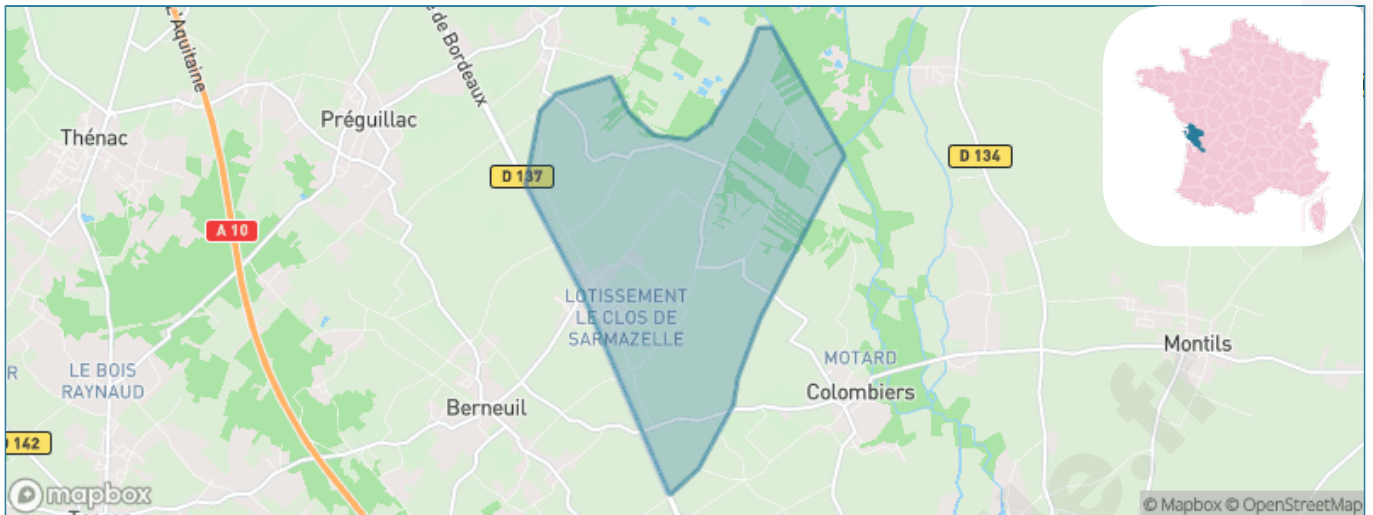
Présenté par

**BIEN** dans  
ma **VILLE** 

# Sommaire

Situation géographique .....	3
Statistiques sur la population .....	4
Evolution du nombre d'habitants .....	4
Tranche d'âge .....	5
0-14 ans .....	5
15-29 ans .....	5
30-44 ans .....	5
45-59 ans .....	5
60-74 ans .....	5
75-89 ans .....	5
90 ans et + .....	5
Activité professionnelle .....	5
Agriculteurs .....	5
Artisans, Commerçants .....	5
Cadres et sup. ....	5
Professions intermédiaires .....	5
Employé .....	5
Ouvrier .....	5
Retraité .....	5
Autres .....	5
Niveau de diplôme .....	6
Sans diplôme ou CEP .....	6
Brevet, BEPC, DNB .....	6
CAP-BEP ou équivalent .....	6
BAC ou équivalent .....	6
BAC+2 .....	6
BAC+3 ou +4 .....	6
BAC+5 ou plus .....	6
Composition des ménages .....	6
Couple sans enfant .....	6
Couple avec enfant(s) .....	6
Famille monoparentale .....	6
Colocation / Autre .....	6
Personnes seules .....	6
Profils électoraux .....	7
Premier tour .....	7
Sécurité .....	8
Evolution du nombre d'infractions .....	8
Pour comparer .....	9
Services à la population .....	10
Commerce .....	10
Éducation .....	10
Villes autour de La Jard .....	11

# Situation géographique



## i Informations clés

- **Région** : Nouvelle-Aquitaine
- **Département** : Charente-Maritime
- **Code postal** : 17460
- **Superficie** : 8 km<sup>2</sup>



# Statistiques sur la population



Nombre d'habitants

**426**



Age moyen

**38 ans**



Pop active

**51.9%**



Taux chômage

**5.8%**



Pop densité

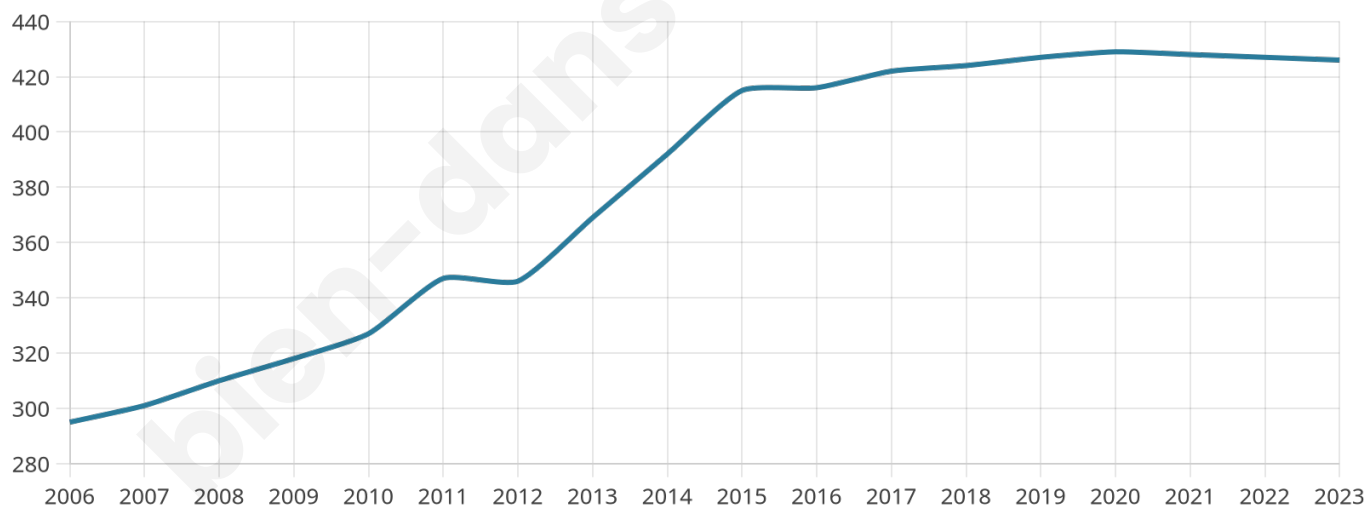
**53 h/km<sup>2</sup>**



Revenu moyen

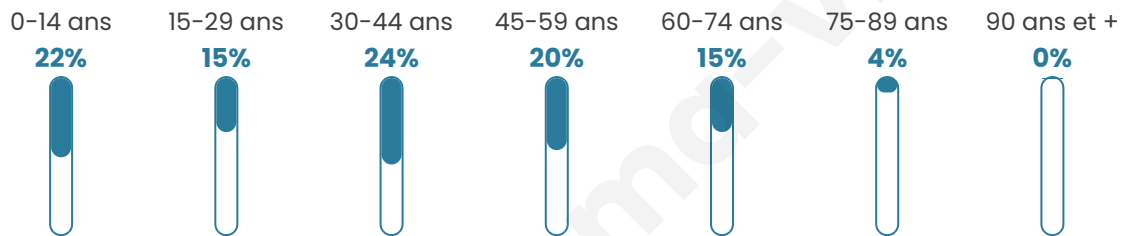
**22 020 €/an**

## Evolution du nombre d'habitants

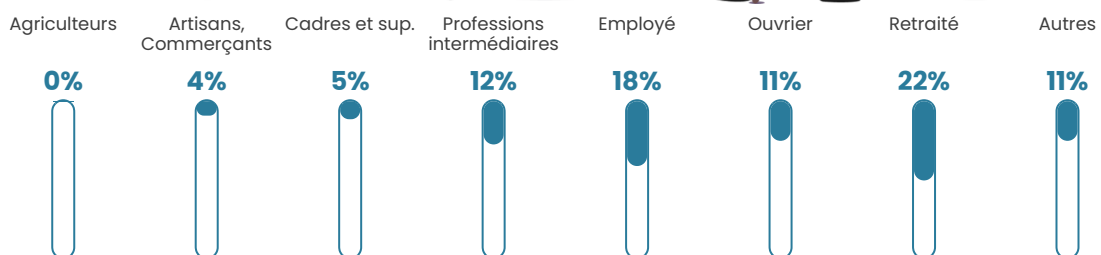


Sources : Institut national de la statistique et des études économiques (insee) selon Les dernières parutions officielles de 2024 portant sur les années 2020, 2021 et 2022.


## Tranche d'âge




## Activité professionnelle



## Niveau de diplôme














## Composition des ménages



# Profils électoraux



## Premier tour

	Marine LE PEN	40.07 %
	Emmanuel MACRON	15.81 %
	Jean-Luc MÉLENCHON	11.76 %
	Éric ZEMMOUR	8.82 %
	Yannick JADOT	5.51 %
	Jean LASSALLE	5.15 %
	Valérie PÉCRESE	4.04 %
	Anne HIDALGO	3.68 %
	Fabien ROUSSEL	1.84 %
	Nathalie ARTHAUD	1.47 %
	Nicolas DUPONT- AIGNAN	1.47 %
	Philippe POUTOU	0.37 %

### 345 inscrits

Participation : 80%  
Votes blancs : 1.09%  
Votes nuls : 0.36%

## Second tour

	Emmanuel MACRON	34,82 %
	Marine LE PEN	65,18 %

### 345 inscrits

Participation : 77.1%  
Votes blancs : 4.89%  
Votes nuls : 2.26%

# Sécurité



Agressions physiques / sexuelles

0



Cambriolages

0



Vols / dégradations

0



Stupéfiants

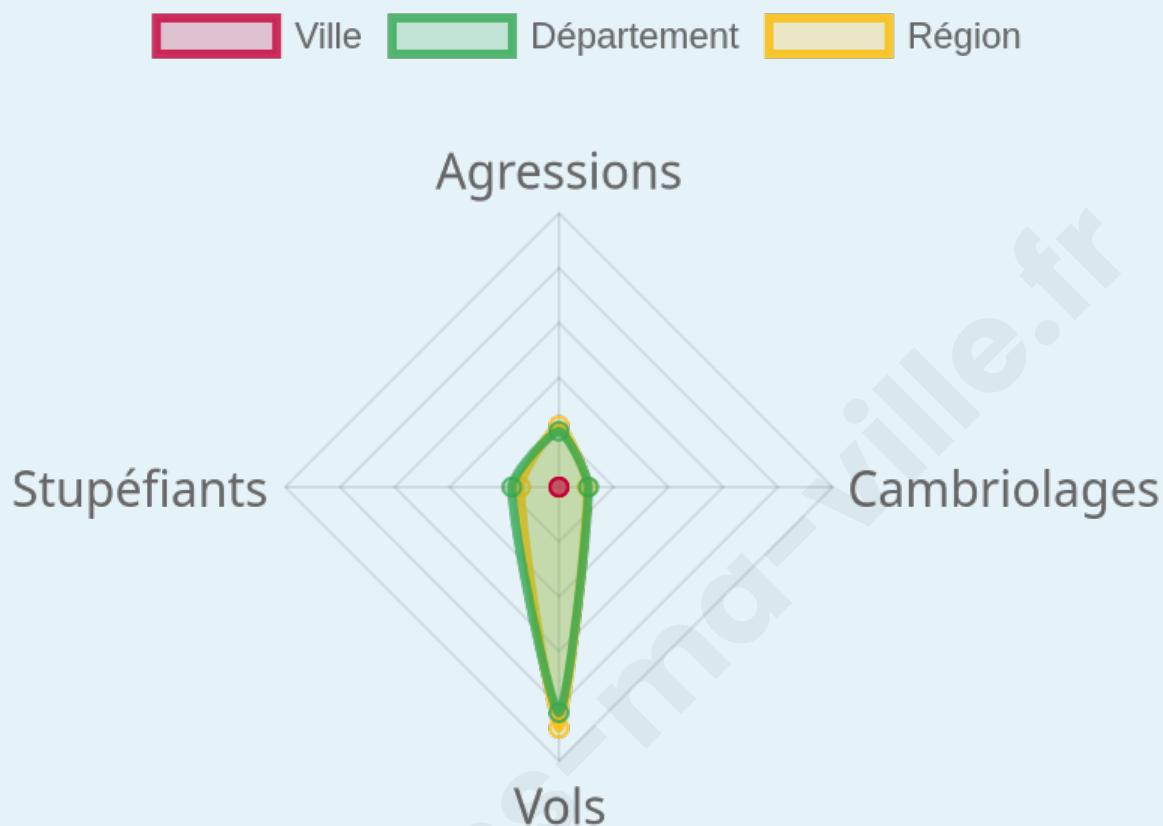
0

## Evolution du nombre d'infractions



## Pour comparer

(en proportion du nombre d'habitants)



Sources : Bases statistiques communale, départementale et régionale de la délinquance enregistrée par la police et la gendarmerie nationales selon les dernières parutions officielles de 2025 portant sur l'année 2024 ([data.gouv](https://data.gouv.fr)).

Agressions physiques / sexuelles : Violences sexuelles, coups et blessures volontaires intrafamiliaux, coups et blessures volontaires, autres coups, blessures volontaires et vols violents sans arme.

Cambriolages : Cambriolages de logements.

Vols : Vols avec armes, vols d'accessoires sur véhicules, vols dans les véhicules, vols de véhicules, vols sans violence contre des personnes, destructions, dégradations volontaires et escroqueries.

Stupéfiants : Trafic de stupéfiants dont (AFD) et usage de stupéfiants.

# Services à la population



## Commerce

Hypermarché	X <a href="#">Pons</a> 9km
Supermarché	X <a href="#">Pons</a> 9km
Superette	X <a href="#">Préguillac</a> 3km
Boulangerie	X <a href="#">Berneuil</a> 0km
Boucherie	X <a href="#">Tesson</a> 6km
Restaurant	1
Garage	1
Station-service	X <a href="#">Saint-Léger</a> 4km
Banque	X <a href="#">Chaniers</a> 8km
La poste	X <a href="#">Berneuil</a> 3km
Coiffeur	X <a href="#">Berneuil</a> 0km
Tabac	X <a href="#">Saint-Sever-de-Saintonge</a> 7km
Bars / discothèque	X <a href="#">Thénac</a> 6km
Bibliothèque	X <a href="#">Thénac</a> 6km
Cinéma	X <a href="#">Pons</a> 8km
Vétérinaire	X <a href="#">Pons</a> 8km



## Santé

Pharmacie	X <a href="#">Tesson</a> 6km
Hôpital	X <a href="#">Saintes</a> 12km
Laboratoire d'analyses médicales	X <a href="#">Pons</a> 8km
Etablissement pour handicapé	X <a href="#">Saintes</a> 10km
EHPA	X <a href="#">Thénac</a> 6km
Médecin	X <a href="#">Berneuil</a> 2km
Dentiste	X <a href="#">Les Gonds</a> 7km
Chirurgien	X <a href="#">Saintes</a> 12km
Dermatologue	X <a href="#">Saintes</a> 12km
Anesthésiste	X <a href="#">Saintes</a> 12km
Gastro-entérologue	X <a href="#">Saintes</a> 12km
Gynécologue	X <a href="#">Saintes</a> 12km
Cancérologue	X <a href="#">Bordeaux</a> 87km
Neurologue	X <a href="#">Saintes</a> 12km
Ophthalmologue	X <a href="#">Saintes</a> 12km
ORL	X <a href="#">Saintes</a> 12km
Cardiologue	X <a href="#">Saintes</a> 12km
Pédiatre	X <a href="#">Saintes</a> 12km
Pneumologue	X <a href="#">Saintes</a> 11km
Psychologue	X <a href="#">Saintes</a> 11km
Radiologue	X <a href="#">Châteaubernard</a> 22km
Rhumatologue	X <a href="#">Saintes</a> 13km
Sage-femme	X <a href="#">Les Gonds</a> 7km



## Éducation

Crèche	X <a href="#">Préguillac</a> 4km
Ecole maternelle Public	X <a href="#">Chaniers</a> 8km
Ecole maternelle Privé	X <a href="#">Marsac</a> 52km
Ecole primaire Public	1
Ecole primaire Privé	X <a href="#">Pons</a> 8km
Collège Public	X <a href="#">Pons</a> 8km
Collège Privé	X <a href="#">Saintes</a> 11km
Lycée Public	X <a href="#">Pons</a> 8km
Lycée Privé	X <a href="#">Saintes</a> 12km

Sources : Base Sirene des entreprises et de leurs établissements selon les dernières parutions officielles de 2025 portant sur l'année 2024 ([data.gouv](#)). Liste, localisation et tarifs des professionnels de santé selon les dernières parutions officielles de 2025 portant sur l'année 2024 ([opendatasoft](#)) et FINISS Extraction du Fichier des établissements selon les dernières parutions officielles de 2025 portant sur l'année 2024 ([data.gouv](#)). Adresse et géolocalisation des établissements d'enseignement du premier et second degrés selon les dernières parutions officielles de 2025 portant sur l'année 2024 ([data.education.gouv](#))

## Villes autour de La Jard

Ville	Habitants	Superficie	Pop densité	Pop active	Taux chômage	Revenu moyen	Prix immobilier
Berneuil (1 avis)	1 169	25 km <sup>2</sup>	47 h/km <sup>2</sup>	50.7%	4.4%	22 090 €/an	1 561 €/m <sup>2</sup>
Colombiers	306	7 km <sup>2</sup>	44 h/km <sup>2</sup>	46.4%	6.9%	22 900 €/an	1 457 €/m <sup>2</sup>
Préguillac (2 avis)	444	6 km <sup>2</sup>	74 h/km <sup>2</sup>	45%	5%	24 130 €/an	1 467 €/m <sup>2</sup>
Saint-Léger	679	15 km <sup>2</sup>	45 h/km <sup>2</sup>	45.4%	3.7%	22 430 €/an	1 546 €/m <sup>2</sup>
Thénac	1 748	19 km <sup>2</sup>	92 h/km <sup>2</sup>	48.9%	4.6%	23 150 €/an	1 879 €/m <sup>2</sup>
Saint-Seurin-de-Palenne	167	4 km <sup>2</sup>	42 h/km <sup>2</sup>	46.7%	4.2%	23 980 €/an	1 644 €/m <sup>2</sup>
Tesson (1 avis)	1 148	12 km <sup>2</sup>	96 h/km <sup>2</sup>	44.9%	5.2%	23 200 €/an	1 288 €/m <sup>2</sup>
Villars-en-Pons	583	13 km <sup>2</sup>	45 h/km <sup>2</sup>	50.8%	5.1%	21 720 €/an	961 €/m <sup>2</sup>
Montils	867	23 km <sup>2</sup>	38 h/km <sup>2</sup>	47.8%	3.6%	22 200 €/an	1 523 €/m <sup>2</sup>
Courcoury (1 avis)	721	12 km <sup>2</sup>	60 h/km <sup>2</sup>	44.1%	3.1%	23 730 €/an	1 341 €/m <sup>2</sup>
Chermignac (2 avis)	1 265	13 km <sup>2</sup>	97 h/km <sup>2</sup>	45.6%	4.3%	23 710 €/an	1 541 €/m <sup>2</sup>
Saint-Sever-de-Saintonge	647	8 km <sup>2</sup>	81 h/km <sup>2</sup>	45.4%	4.6%	22 670 €/an	1 014 €/m <sup>2</sup>
Bougneau	655	14 km <sup>2</sup>	47 h/km <sup>2</sup>	44.6%	4%	21 830 €/an	1 142 €/m <sup>2</sup>
Les Gonds (1 avis)	1 740	13 km <sup>2</sup>	134 h/km <sup>2</sup>	44.4%	5.1%	23 800 €/an	1 928 €/m <sup>2</sup>
Chaniers (2 avis)	3 651	26 km <sup>2</sup>	140 h/km <sup>2</sup>	42.1%	4.3%	23 380 €/an	1 546 €/m <sup>2</sup>

bien-dans-ma-ville.fr



# Vous aimez votre ville ? Notez-la !

Et faites-nous part de vos remarques constructives



Avec

**BIEN** dans  
ma **VILLE** 