



Version web

# Ville de Jaligny-sur-Besbre

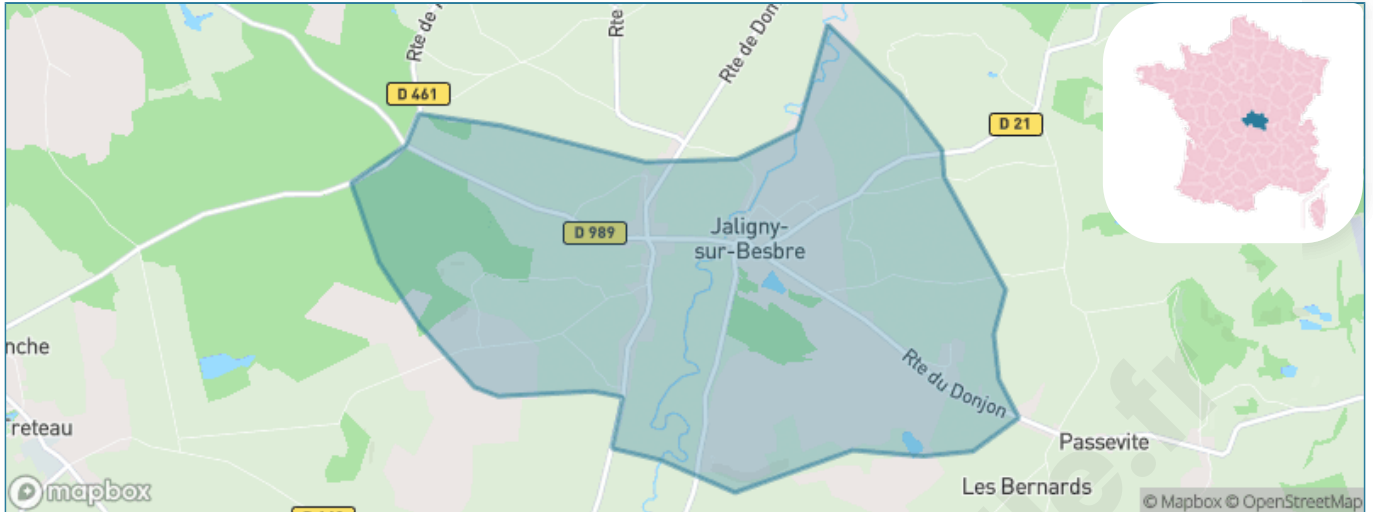
Présenté par

**BIEN** dans ma **VILLE** 

# Sommaire

Situation géographique .....	3
Statistiques sur la population .....	4
Evolution du nombre d'habitants .....	4
Tranche d'âge .....	5
0-14 ans .....	5
15-29 ans .....	5
30-44 ans .....	5
45-59 ans .....	5
60-74 ans .....	5
75-89 ans .....	5
90 ans et + .....	5
Activité professionnelle .....	5
Agriculteurs .....	5
Artisans, Commerçants .....	5
Cadres et sup. ....	5
Professions intermédiaires .....	5
Employé .....	5
Ouvrier .....	5
Retraité .....	5
Autres .....	5
Niveau de diplôme .....	6
Sans diplôme ou CEP .....	6
Brevet, BEPC, DNB .....	6
CAP-BEP ou équivalent .....	6
BAC ou équivalent .....	6
BAC+2 .....	6
BAC+3 ou +4 .....	6
BAC+5 ou plus .....	6
Composition des ménages .....	6
Couple sans enfant .....	6
Couple avec enfant(s) .....	6
Famille monoparentale .....	6
Colocation / Autre .....	6
Personnes seules .....	6
Profils électoraux .....	7
Premier tour .....	7
Sécurité .....	8
Evolution du nombre d'infractions .....	8
Pour comparer .....	9
Services à la population .....	10
Commerce .....	10
Éducation .....	10
Villes autour de Jaligny-sur-Besbre .....	11

# Situation géographique



## i Informations clés

- **Région** : Auvergne-Rhône-Alpes
- **Département** : Allier
- **Code postal** : 03220
- **Superficie** : 9 km<sup>2</sup>



bien-dans-ma-ville

# Statistiques sur la population



Nombre d'habitants

**559**



Age moyen

**51 ans**



Pop active

**37.7%**



Taux chômage

**8.6%**



Pop densité

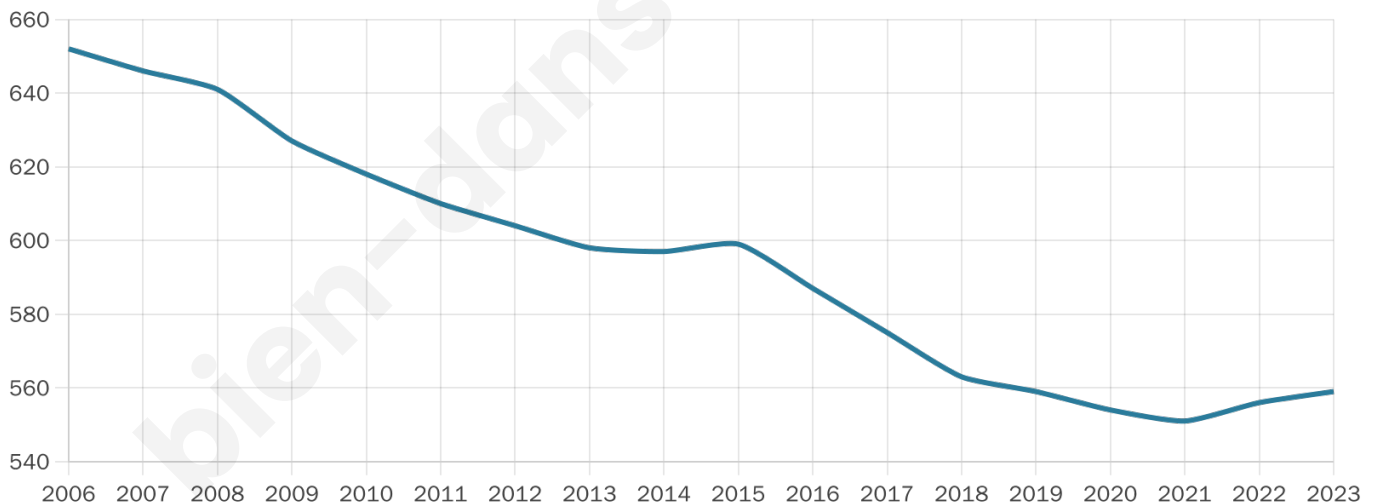
**62 h/km<sup>2</sup>**



Revenu moyen

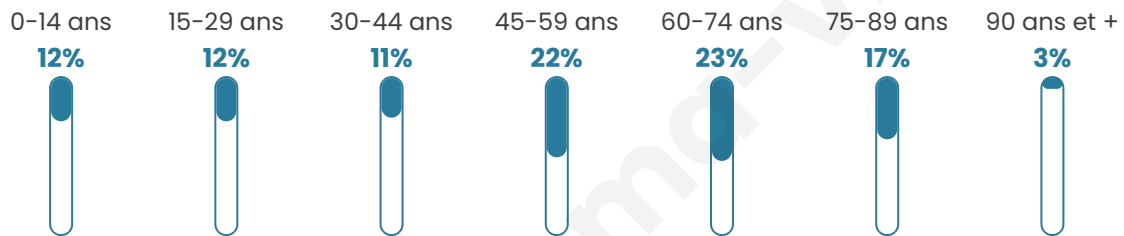
**20 390 €/an**

## Evolution du nombre d'habitants

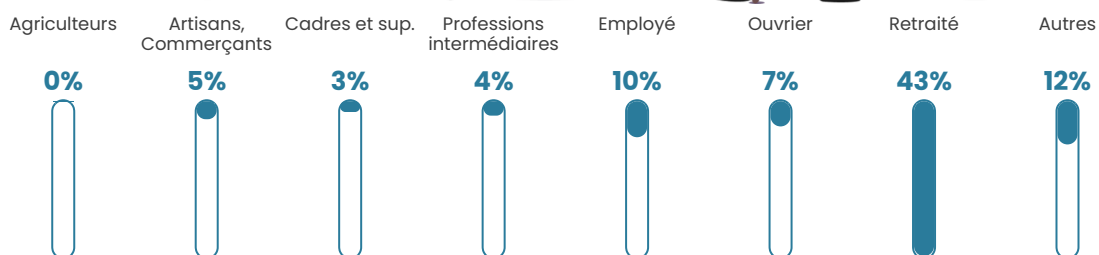


Sources : Institut national de la statistique et des études économiques (insee) selon Les dernières parutions officielles de 2024 portant sur les années 2020, 2021 et 2022.


## Tranche d'âge




## Activité professionnelle



## Niveau de diplôme















## Composition des ménages





# Profils électoraux

## Premier tour

	Marine LE PEN	36.42 %
	Emmanuel MACRON	23.28 %
	Jean-Luc MÉLENCHON	9.55 %
	Éric ZEMMOUR	9.25 %
	Valérie PÉCRESSE	4.78 %
	Fabien ROUSSEL	4.18 %
	Jean LASSALLE	3.58 %
	Nicolas DUPONT-AIGNAN	3.28 %
	Yannick JADOT	2.09 %
	Philippe POUTOU	1.49 %
	Anne HIDALGO	1.19 %
	Nathalie ARTHAUD	0.90 %

## Second tour

	Emmanuel MACRON	43,42 %
	Marine LE PEN	56,58 %

### 454 inscrits

Participation : 76.43%

Votes blancs : 7.49%

Votes nuls : 4.9%

### 454 inscrits

Participation : 76.65%

Votes blancs : 2.87%

Votes nuls : 0.86%

# Sécurité



Agressions physiques / sexuelles

0



Cambriolages

0



Vols / dégradations

0



Stupéfiants

0

## Evolution du nombre d'infractions



## Pour comparer

(en proportion du nombre d'habitants)



Sources : Bases statistiques communale, départementale et régionale de la délinquance enregistrée par la police et la gendarmerie nationales selon les dernières parutions officielles de 2025 portant sur l'année 2024 ([data.gouv](https://data.gouv.fr)).

Agressions physiques / sexuelles : Violences sexuelles, coups et blessures volontaires intrafamiliaux, coups et blessures volontaires, autres coups, blessures volontaires et vols violents sans arme.

Cambriolages : Cambriolages de logements.

Vols : Vols avec armes, vols d'accessoires sur véhicules, vols dans les véhicules, vols de véhicules, vols sans violence contre des personnes, destructions, dégradations volontaires et escroqueries.

Stupéfiants : Trafic de stupéfiants dont (AFD) et usage de stupéfiants.

# Services à la population



## Commerce

Hypermarché	X <a href="#">Moulins</a> 26km
Supermarché	X <a href="#">Lapalisse</a> 14km
Superette	<b>4</b>
Boulangerie	<b>1</b>
Boucherie	X <a href="#">Saint-Gérand-le-Puy</a> 15km
Restaurant	X <a href="#">Chavroches</a> 3km
Garage	<b>3</b>
Station-service	X <a href="#">Lapalisse</a> 15km
Banque	<b>1</b>
La poste	X <a href="#">Lapalisse</a> 14km
Coiffeur	<b>1</b>
Tabac	<b>1</b>
Bars / discothèque	<b>1</b>
Bibliothèque	X <a href="#">Varennes-sur-Allier</a> 16km
Cinéma	X <a href="#">Dompierre-sur-Besbre</a> 17km
Vétérinaire	<b>1</b>



## Santé

Pharmacie	<b>1</b>
Hôpital	X <a href="#">Saint-Pourçain-sur-Sioule</a> 25km
Laboratoire d'analyses médicales	X <a href="#">Lapalisse</a> 16km
Etablissement pour handicapé	X <a href="#">Le Donjon</a> 16km
EHPA	<b>1</b>
Médecin	X <a href="#">Lapalisse</a> 15km
Dentiste	X <a href="#">Montaigu-le-Blin</a> 11km
Chirurgien	X <a href="#">Varennes-sur-Allier</a> 17km
Dermatologue	X <a href="#">Vichy</a> 31km
Anesthésiste	X <a href="#">Moulins</a> 27km
Gastro-entérologue	X <a href="#">Moulins</a> 27km
Gynécologue	X <a href="#">Vichy</a> 29km
Cancérologue	X <a href="#">Clermont-Ferrand</a> 76km
Neurologue	X <a href="#">Vichy</a> 29km
Ophtalmologue	X <a href="#">Moulins</a> 29km
ORL	X <a href="#">Vichy</a> 31km
Cardiologue	X <a href="#">Moulins</a> 27km
Pédiatre	X <a href="#">Vichy</a> 29km
Pneumologue	X <a href="#">Moulins</a> 27km
Psychologue	X <a href="#">Moulins</a> 29km
Radiologue	X <a href="#">Moulins</a> 27km
Rhumatologue	X <a href="#">Moulins</a> 27km
Sage-femme	X <a href="#">Lapalisse</a> 15km



## Éducation

Crèche	X <a href="#">Lapalisse</a> 15km
Ecole maternelle Public	X <a href="#">Trézelles</a> 6km
Ecole maternelle Privé	X <a href="#">Montbrison</a> 93km
Ecole primaire Public	<b>1</b>
Ecole primaire Privé	X <a href="#">Saint-Pourçain-sur-Sioule</a> 25km
Collège Public	<b>1</b>
Collège Privé	X <a href="#">Saint-Pourçain-sur-Sioule</a> 25km
Lycée Public	X <a href="#">Varennes-sur-Allier</a> 16km
Lycée Privé	X <a href="#">Moulins</a> 29km

Sources : Base Sirene des entreprises et de leurs établissements selon les dernières parutions officielles de 2025 portant sur l'année 2024 ([data.gouv](#)). Liste, localisation et tarifs des professionnels de santé selon les dernières parutions officielles de 2025 portant sur l'année 2024 ([opendatasoft](#)) et FINISS Extraction du Fichier des établissements selon les dernières parutions officielles de 2025 portant sur l'année 2024 ([data.gouv](#)). Adresse et géolocalisation des établissements d'enseignement du premier et second degrés selon les dernières parutions officielles de 2025 portant sur l'année 2024 ([data.education.gouv](#))

## Villes autour de Jaligny-sur-Besbre

Ville	Habitants	Superficie	Pop densité	Pop active	Taux chômage	Revenu moyen	Prix immobilier
Thionne	291	27 km <sup>2</sup>	11 h/km <sup>2</sup>	40.2%	5.5%	21 660 €/an	589 €/m <sup>2</sup>
Chavroches	268	10 km <sup>2</sup>	27 h/km <sup>2</sup>	37.7%	4.1%	20 160 €/an	1 086 €/m <sup>2</sup>
Châtelperron	130	20 km <sup>2</sup>	7 h/km <sup>2</sup>	51.5%	3.8%	20 840 €/an	625 €/m <sup>2</sup>
Treteau (1 avis)	520	31 km <sup>2</sup>	17 h/km <sup>2</sup>	44%	5.4%	21 340 €/an	912 €/m <sup>2</sup>
Trézelles	391	18 km <sup>2</sup>	22 h/km <sup>2</sup>	48.8%	5.9%	21 150 €/an	1 057 €/m <sup>2</sup>
Sorbier	318	17 km <sup>2</sup>	19 h/km <sup>2</sup>	42.5%	7.2%	19 770 €/an	3 900 €/m <sup>2</sup>
Saint-Voir	201	25 km <sup>2</sup>	8 h/km <sup>2</sup>	52.7%	6.5%	21 750 €/an	1 152 €/m <sup>2</sup>
Cindré	276	22 km <sup>2</sup>	13 h/km <sup>2</sup>	47.1%	6.5%	21 750 €/an	1 047 €/m <sup>2</sup>
Saint-Léon	530	33 km <sup>2</sup>	16 h/km <sup>2</sup>	42.6%	2.5%	19 800 €/an	875 €/m <sup>2</sup>
Varennnes-sur-Tèche	228	18 km <sup>2</sup>	13 h/km <sup>2</sup>	44.7%	6.6%	18 280 €/an	716 €/m <sup>2</sup>
Vaumas	528	34 km <sup>2</sup>	16 h/km <sup>2</sup>	40.2%	3.6%	19 590 €/an	831 €/m <sup>2</sup>
Mercy (1 avis)	244	28 km <sup>2</sup>	9 h/km <sup>2</sup>	45.1%	4.1%	21 340 €/an	1 227 €/m <sup>2</sup>
Saint-Pourçain-sur-Besbre	371	33 km <sup>2</sup>	11 h/km <sup>2</sup>	46.4%	4.9%	21 440 €/an	764 €/m <sup>2</sup>
Servilly (1 avis)	271	12 km <sup>2</sup>	23 h/km <sup>2</sup>	37.3%	8.1%	18 460 €/an	1 489 €/m <sup>2</sup>
Bert (1 avis)	274	24 km <sup>2</sup>	11 h/km <sup>2</sup>	34.3%	6.9%	17 660 €/an	553 €/m <sup>2</sup>

bien-dans-ma-ville.fr



# Vous aimez votre ville ? Notez-la !

Et faites-nous part de vos remarques constructives



Avec

**BIEN** dans ma **VILLE** 