



Version web

# Ville de Jabrun

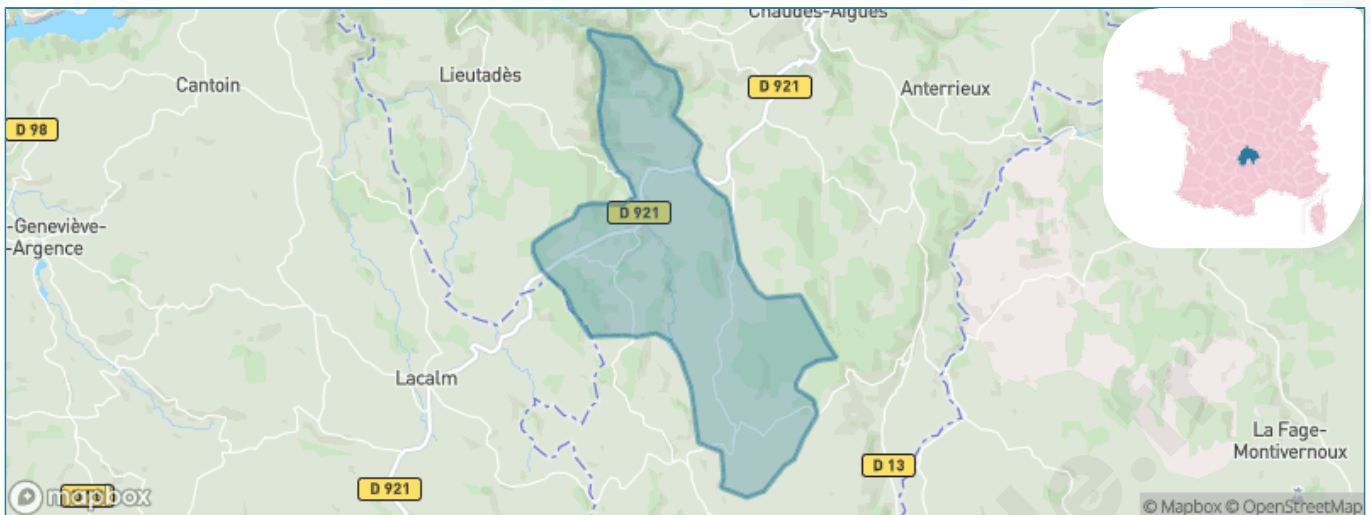
Présenté par

**BIEN** dans  
ma **VILLE** 

# Sommaire

Situation géographique .....	3
Statistiques sur la population .....	4
Evolution du nombre d'habitants .....	4
Tranche d'âge .....	5
0-14 ans .....	5
15-29 ans .....	5
30-44 ans .....	5
45-59 ans .....	5
60-74 ans .....	5
75-89 ans .....	5
90 ans et + .....	5
Activité professionnelle .....	5
Agriculteurs .....	5
Artisans, Commerçants .....	5
Cadres et sup. ....	5
Professions intermédiaires .....	5
Employé .....	5
Ouvrier .....	5
Retraité .....	5
Autres .....	5
Niveau de diplôme .....	6
Sans diplôme ou CEP .....	6
Brevet, BEPC, DNB .....	6
CAP-BEP ou équivalent .....	6
BAC ou équivalent .....	6
BAC+2 .....	6
BAC+3 ou +4 .....	6
BAC+5 ou plus .....	6
Composition des ménages .....	6
Couple sans enfant .....	6
Couple avec enfant(s) .....	6
Famille monoparentale .....	6
Colocation / Autre .....	6
Personnes seules .....	6
Profils électoraux .....	7
Premier tour .....	7
Sécurité .....	8
Evolution du nombre d'infractions .....	8
Pour comparer .....	9
Services à la population .....	10
Commerce .....	10
Éducation .....	10
Villes autour de Jabrun .....	12

# Situation géographique



## i Informations clés

- **Région** : Auvergne-Rhône-Alpes
- **Département** : Cantal
- **Code postal** : 15110
- **Superficie** : 34 km<sup>2</sup>



**cantal**  
LE DÉPARTEMENT

# Statistiques sur la population



Nombre d'habitants

**149**



Age moyen

**46 ans**



Pop active

**51.7%**



Taux chômage

**2.1%**



Pop densité

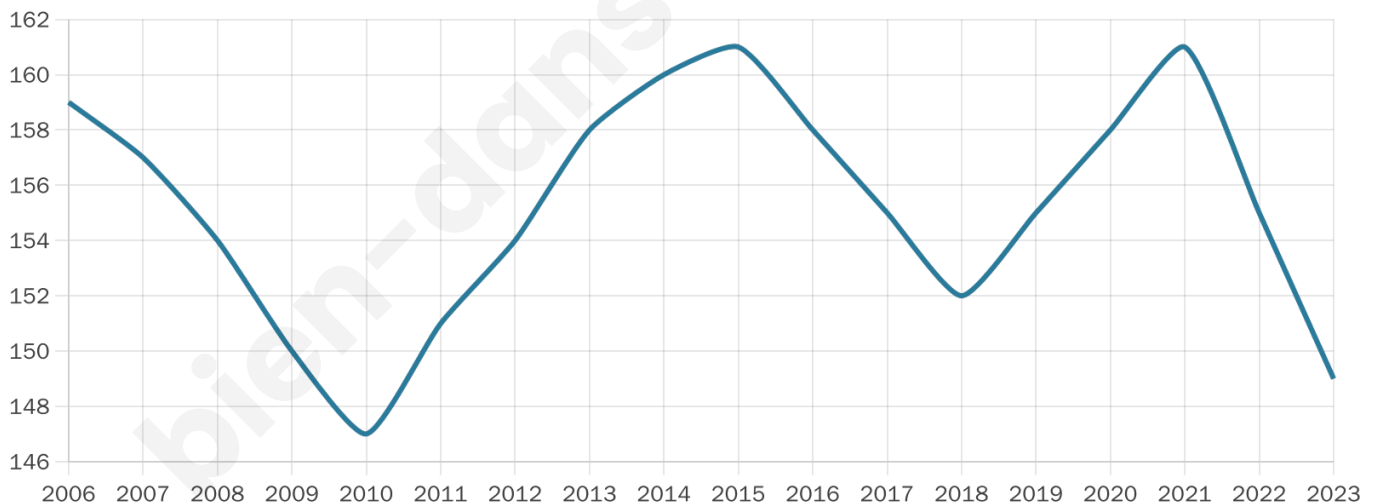
**4 h/km<sup>2</sup>**



Revenu moyen

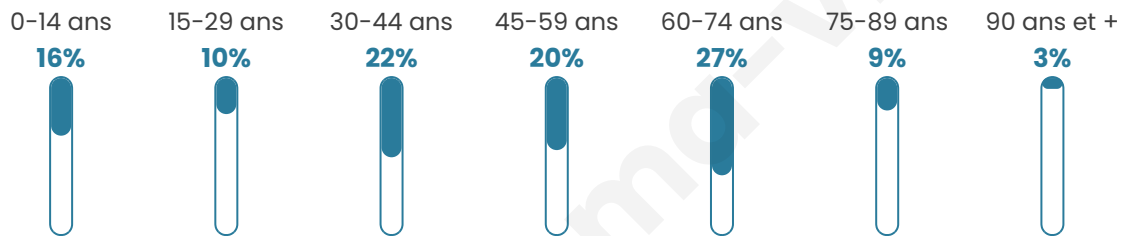
**20 630 €/an**

## Evolution du nombre d'habitants

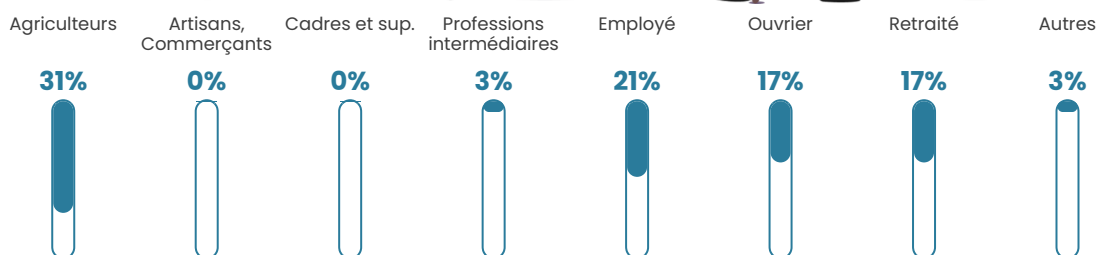


Sources : Institut national de la statistique et des études économiques (insee) selon Les dernières parutions officielles de 2024 portant sur les années 2020, 2021 et 2022.


## Tranche d'âge




## Activité professionnelle



## Niveau de diplôme















## Composition des ménages



# Profils électoraux

## Premier tour

	Emmanuel MACRON	24.53 %
	Marine LE PEN	20.75 %
	Valérie PÉCRESE	16.04 %
	Jean LASSALLE	14.15 %
	Éric ZEMMOUR	13.21 %
	Jean-Luc MÉLENCHON	3.77 %
	Nicolas DUPONT- AIGNAN	2.83 %
	Fabien ROUSSEL	1.89 %
	Yannick JADOT	1.89 %
	Nathalie ARTHAUD	0.94 %
	Anne HIDALGO	0.00 %
	Philippe POUTOU	0.00 %



### 131 inscrits

Participation : 82.44%

Votes blancs : 0.00%

Votes nuls : 1.85%

## Second tour

	Emmanuel MACRON	53,33 %
	Marine LE PEN	46,67 %

### 132 inscrits

Participation : 84.85%

Votes blancs : 3.57%

Votes nuls : 2.68%

# Sécurité



Agressions physiques / sexuelles

0



Cambriolages

0



Vols / dégradations

0



Stupéfiants

0

## Evolution du nombre d'infractions



## Pour comparer

(en proportion du nombre d'habitants)

■ Ville ■ Département ■ Région



Sources : Bases statistiques communale, départementale et régionale de la délinquance enregistrée par la police et la gendarmerie nationales selon les dernières parutions officielles de 2025 portant sur l'année 2024 ([data.gouv](https://data.gouv.fr)).

Agressions physiques / sexuelles : Violences sexuelles, coups et blessures volontaires intrafamiliaux, coups et blessures volontaires, autres coups, blessures volontaires et vols violents sans arme.

Cambriolages : Cambriolages de logements.

Vols : Vols avec armes, vols d'accessoires sur véhicules, vols dans les véhicules, vols de véhicules, vols sans violence contre des personnes, destructions, dégradations volontaires et escroqueries.

Stupéfiants : Trafic de stupéfiants dont (AFD) et usage de stupéfiants.

# Services à la population



## Commerce

Hypermarché	X <u>Saint-Georges</u> 29km
Supermarché	X <u>Laguiole</u> 16km
Superette	X <u>Chaudes-Aigues</u> 7km
Boulangerie	X <u>Chaudes-Aigues</u> 7km
Boucherie	X <u>Chaudes-Aigues</u> 7km
Restaurant	X <u>Chaudes-Aigues</u> 6km
Garage	X <u>Chaudes-Aigues</u> 3km
Station-service	X <u>Chaudes-Aigues</u> 6km
Banque	X <u>Chaudes-Aigues</u> 7km
La poste	X <u>Saint-Chély-d'Apcher</u> 24km
Coiffeur	X <u>Chaudes-Aigues</u> 5km
Tabac	X <u>Thérondels</u> 20km
Bars / discothèque	X <u>Chaudes-Aigues</u> 7km
Bibliothèque	X <u>Saint-Flour</u> 28km
Cinéma	X <u>Argences en Aubrac</u> 16km
Vétérinaire	X <u>Chaudes-Aigues</u> 7km



## Santé

Pharmacie	X <u>Chaudes-Aigues</u> 7km
Hôpital	X <u>Chaudes-Aigues</u> 7km
Laboratoire d'analyses médicales	X <u>Saint-Flour</u> 28km
Etablissement pour handicapé	X <u>Pierrefort</u> 17km
EHPA	X <u>Chaudes-Aigues</u> 7km
Médecin	X <u>Fournels</u> 12km
Dentiste	X <u>Laguiole</u> 16km
Chirurgien	X <u>Saint-Chély-d'Apcher</u> 24km
Dermatologue	X <u>Marvejols</u> 37km
Anesthésiste	X <u>Aurillac</u> 42km
Gastro-entérologue	X <u>Saint-Chély-d'Apcher</u> 24km
Gynécologue	X <u>Saint-Flour</u> 28km
Cancérologue	X <u>Aurillac</u> 44km
Neurologue	X <u>Rodez</u> 59km
Ophthalmologue	X <u>Saint-Alban-sur-Limagnole</u> 33km
ORL	X <u>Vic-sur-Cère</u> 34km
Cardiologue	X <u>Saint-Jacques-des-Blats</u> 35km
Pédiatre	X <u>Saint-Flour</u> 28km
Pneumologue	X <u>Peyre en Aubrac</u> 30km
Psychologue	X <u>Espalion</u> 34km
Radiologue	X <u>Marvejols</u> 37km
Rhumatologue	X <u>Chaudes-Aigues</u> 7km
Sage-femme	X <u>Mur-de-Barrez</u> 24km



## Éducation

Crèche	X <u>Saint-Urcize</u> 11km
Ecole maternelle Public	X <u>Saint-Chély-d'Apcher</u> 24km
Ecole maternelle Privé	X <u>Espalion</u> 35km
Ecole primaire Public	X <u>Chaudes-Aigues</u> 7km
Ecole primaire Privé	X <u>Fournels</u> 12km
Collège Public	X <u>Chaudes-Aigues</u> 7km
Collège Privé	X <u>Laguiole</u> 16km

Lycée Public

X Saint-Chély-  
d'Apcher 24km

Lycée Privé

X Saint-Chély-  
d'Apcher 24km

Sources : Base Sirene des entreprises et de leurs établissements selon les dernières parutions officielles de 2025 portant sur l'année 2024 ([data.gouv](https://data.gouv.fr)). Liste, localisation et tarifs des professionnels de santé selon les dernières parutions officielles de 2025 portant sur l'année 2024 ([opendatasoft](https://opendatasoft.com)) et FINESS Extraction du Fichier des établissements selon les dernières parutions officielles de 2025 portant sur l'année 2024 ([data.gouv](https://data.gouv.fr)). Adresse et géolocalisation des établissements d'enseignement du premier et second degrés selon les dernières parutions officielles de 2025 portant sur l'année 2024 ([data.education.gouv](https://data.education.gouv.fr))

bien-dans-ma-ville.fr

## Villes autour de Jabrun

Ville	Habitants	Superficie	Pop densité	Pop active	Taux chômage	Revenu moyen	Prix immobilier
Deux-Verges	55	11 km <sup>2</sup>	5 h/km <sup>2</sup>	40%	3.6%	NC	NC
Chaudes-Aigues (1 avis)	813	53 km <sup>2</sup>	15 h/km <sup>2</sup>	39.6%	2.1%	20 860 €/an	797 €/m <sup>2</sup>
Lieutadès	169	39 km <sup>2</sup>	4 h/km <sup>2</sup>	36.7%	0.6%	17 400 €/an	779 €/m <sup>2</sup>
La Trinitat	52	17 km <sup>2</sup>	3 h/km <sup>2</sup>	34.6%	0%	NC	1 198 €/m <sup>2</sup>
Saint-Rémy-de-Chaudes-Aigues	120	14 km <sup>2</sup>	9 h/km <sup>2</sup>	46.7%	5.8%	17 230 €/an	900 €/m <sup>2</sup>
Espinasse	79	16 km <sup>2</sup>	5 h/km <sup>2</sup>	45.6%	5.1%	NC	469 €/m <sup>2</sup>
Anterrieux	122	16 km <sup>2</sup>	8 h/km <sup>2</sup>	47.5%	2.5%	17 620 €/an	NC
Sainte-Marie	98	17 km <sup>2</sup>	6 h/km <sup>2</sup>	49%	1%	18 120 €/an	780 €/m <sup>2</sup>
Grandvals	61	12 km <sup>2</sup>	5 h/km <sup>2</sup>	50.8%	1.6%	NC	1 190 €/m <sup>2</sup>
Chauchailles	75	17 km <sup>2</sup>	4 h/km <sup>2</sup>	44%	1.3%	NC	4 132 €/m <sup>2</sup>
Brion	88	22 km <sup>2</sup>	4 h/km <sup>2</sup>	51.1%	3.4%	NC	NC
Saint-Martial	71	14 km <sup>2</sup>	5 h/km <sup>2</sup>	36.6%	2.8%	NC	NC
Saint-Juéry	51	1 km <sup>2</sup>	51 h/km <sup>2</sup>	41.2%	2%	NC	3 125 €/m <sup>2</sup>
Fournels	371	15 km <sup>2</sup>	25 h/km <sup>2</sup>	34.8%	1.1%	19 140 €/an	1 041 €/m <sup>2</sup>
Cantoin	312	42 km <sup>2</sup>	7 h/km <sup>2</sup>	39.1%	2.2%	19 050 €/an	816 €/m <sup>2</sup>

bien-dans-ma-ville.fr



# **Vous aimez votre ville ? Notez-la !**

Et faites-nous part de vos remarques constructives



Avec

**BIEN** dans ma **VILLE** 