



Version web

# Ville de Izon

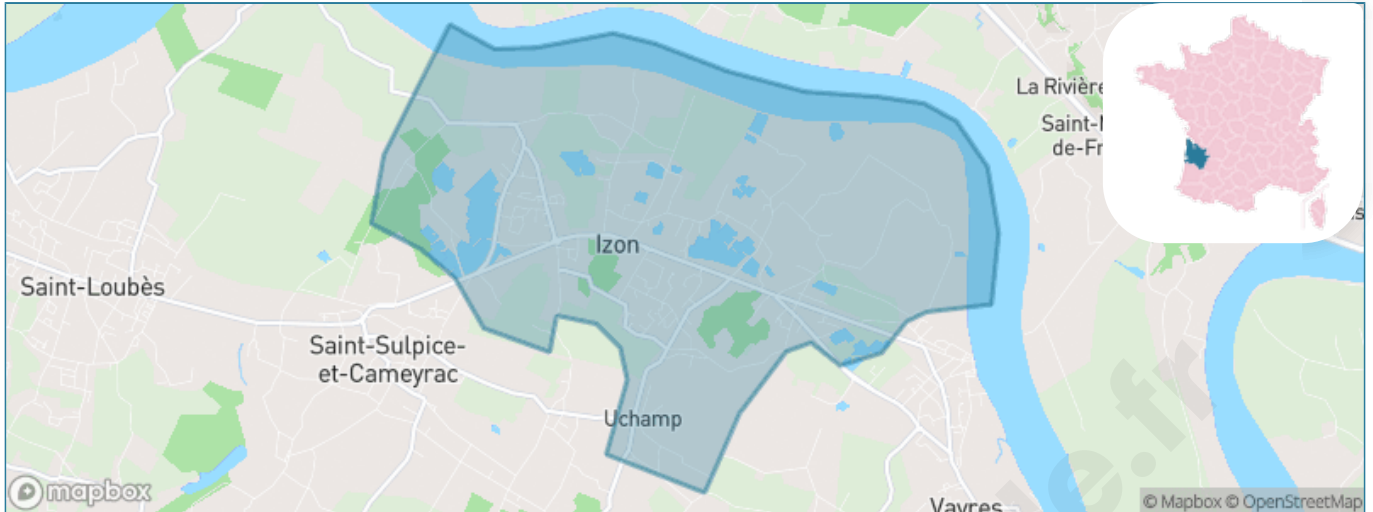
Présenté par

**BIEN** dans  
ma **VILLE** 

# Sommaire

Situation géographique .....	3
Statistiques sur la population .....	4
Evolution du nombre d'habitants .....	4
Tranche d'âge .....	5
0-14 ans .....	5
15-29 ans .....	5
30-44 ans .....	5
45-59 ans .....	5
60-74 ans .....	5
75-89 ans .....	5
90 ans et + .....	5
Activité professionnelle .....	5
Agriculteurs .....	5
Artisans, Commerçants .....	5
Cadres et sup. ....	5
Professions intermédiaires .....	5
Employé .....	5
Ouvrier .....	5
Retraité .....	5
Autres .....	5
Niveau de diplôme .....	6
Sans diplôme ou CEP .....	6
Brevet, BEPC, DNB .....	6
CAP-BEP ou équivalent .....	6
BAC ou équivalent .....	6
BAC+2 .....	6
BAC+3 ou +4 .....	6
BAC+5 ou plus .....	6
Composition des ménages .....	6
Couple sans enfant .....	6
Couple avec enfant(s) .....	6
Famille monoparentale .....	6
Colocation / Autre .....	6
Personnes seules .....	6
Profil électoraux .....	7
Premier tour .....	7
Sécurité .....	8
Evolution du nombre d'infractions .....	8
Pour comparer .....	9
Services à la population .....	10
Commerce .....	10
Éducation .....	10
Villes autour de Izon .....	11
Avis sur la ville de Izon .....	12
Moyenne par critère .....	12
Villes autour de Izon .....	12
Répartition des avis par note .....	12
Répartition des avis par note .....	12

# Situation géographique



## i Informations clés

- **Région** : Nouvelle-Aquitaine
- **Département** : Gironde
- **Code postal** : 33450
- **Superficie** : 15 km<sup>2</sup>



# Statistiques sur la population



Nombre d'habitants

**6 374**



Age moyen

**39 ans**



Pop active

**50.9%**



Taux chômage

**6.3%**



Pop densité

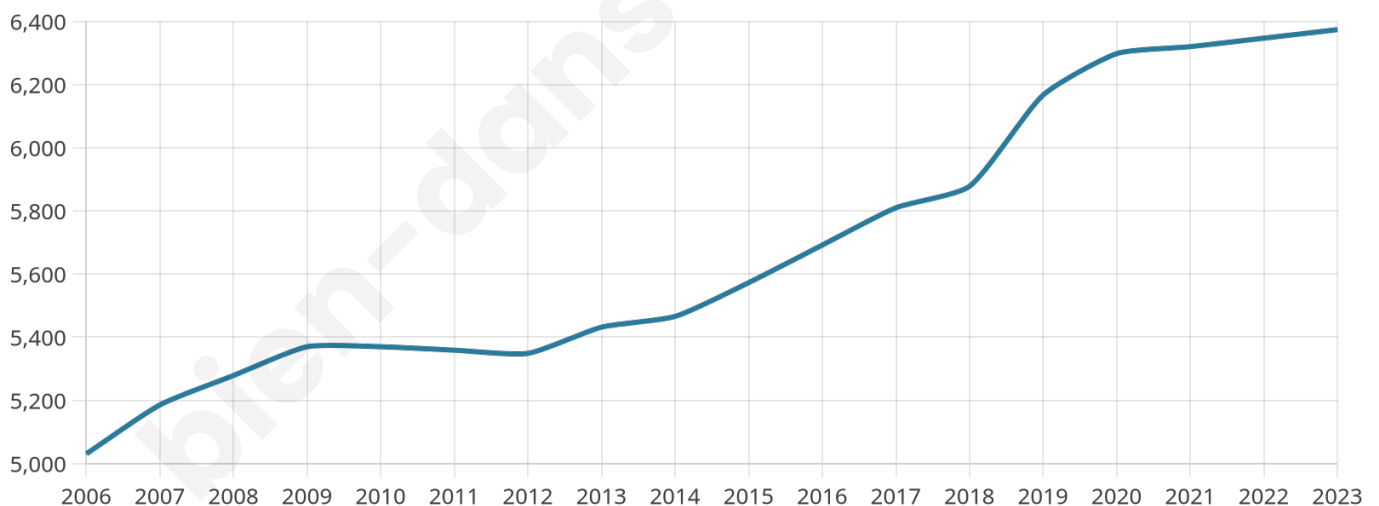
**425 h/km<sup>2</sup>**



Revenu moyen

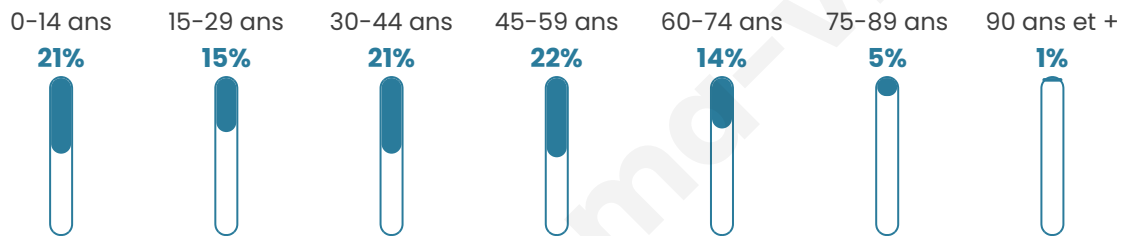
**24 460 €/an**

## Evolution du nombre d'habitants

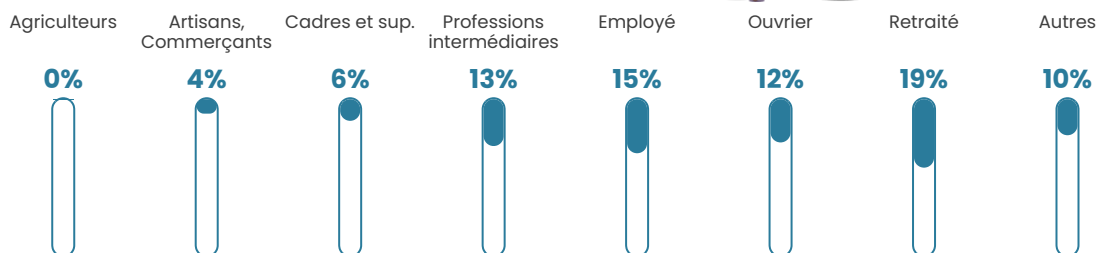


Sources : Institut national de la statistique et des études économiques (insee) selon Les dernières parutions officielles de 2024 portant sur les années 2020, 2021 et 2022.


## Tranche d'âge




## Activité professionnelle



## Niveau de diplôme



## Composition des ménages



# Profils électoraux

## Premier tour

	Marine LE PEN	31.27 %
	Emmanuel MACRON	25.97 %
	Jean-Luc MÉLENCHON	19.28 %
	Éric ZEMMOUR	5.14 %
	Jean LASSALLE	3.89 %
	Yannick JADOT	3.83 %
	Valérie PÉCRESE	3.02 %
	Fabien ROUSSEL	2.23 %
	Anne HIDALGO	1.79 %
	Nicolas DUPONT-AIGNAN	1.79 %
	Philippe POUTOU	1.36 %
	Nathalie ARTHAUD	0.44 %



### 4 870 inscrits

Participation : 76.65%

Votes blancs : 1.07%

Votes nuls : 0.40%

## Second tour

	Emmanuel MACRON	50,58 %
	Marine LE PEN	49,42 %

### 4 868 inscrits

Participation : 73.91%

Votes blancs : 6.39%

Votes nuls : 2.28%

# Sécurité



Agressions physiques / sexuelles

**35**



Cambriolages

**16**



Vols / dégradations

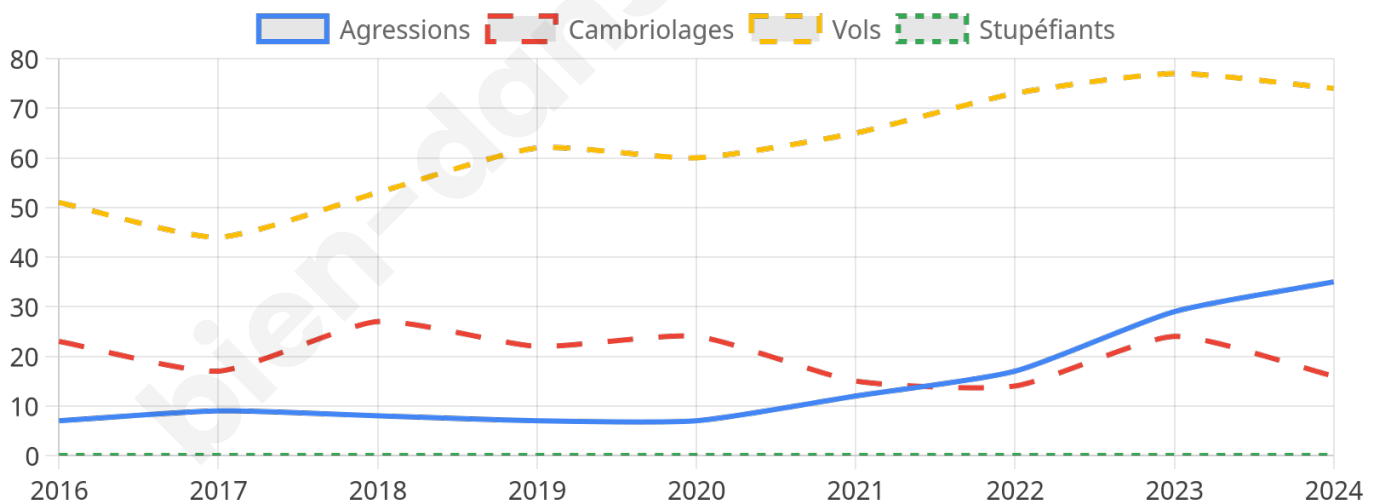
**74**



Stupéfiants

**0**

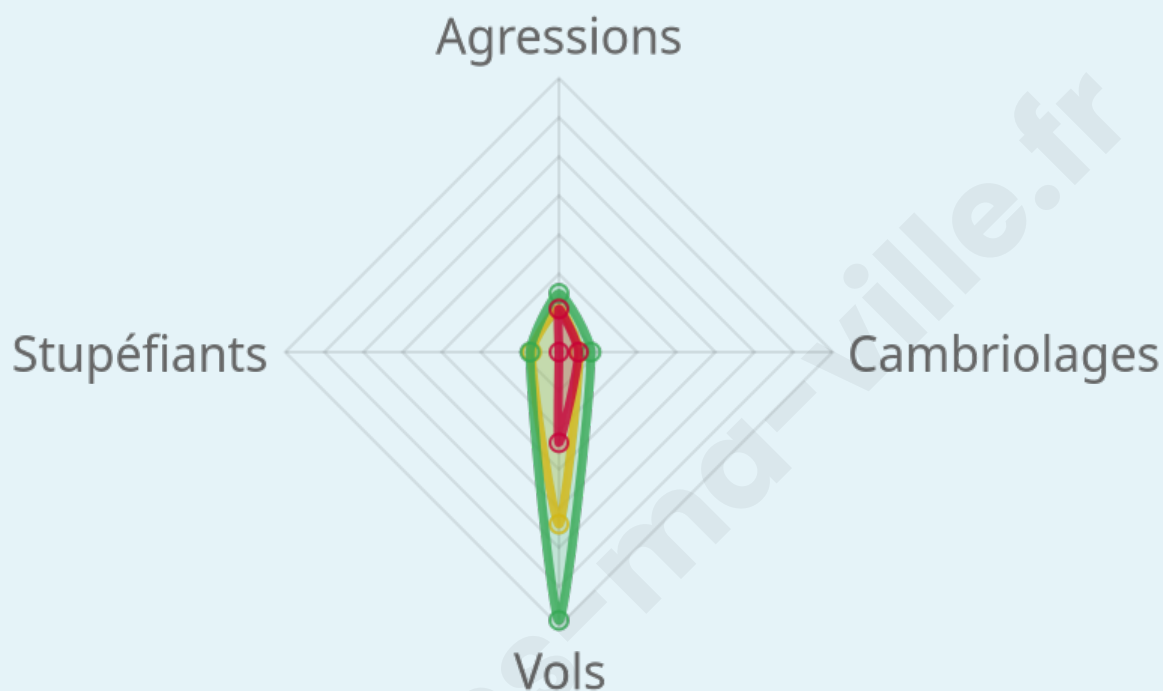
## Evolution du nombre d'infractions



## Pour comparer

(en proportion du nombre d'habitants)

Ville  Département  Région



Sources : Bases statistiques communale, départementale et régionale de la délinquance enregistrée par la police et la gendarmerie nationales selon les dernières parutions officielles de 2025 portant sur l'année 2024 ([data.gouv](https://data.gouv.fr)).

Agressions physiques / sexuelles : Violences sexuelles, coups et blessures volontaires intrafamiliaux, coups et blessures volontaires, autres coups, blessures volontaires et vols violents sans arme.

Cambriolages : Cambriolages de logements.

Vols : Vols avec armes, vols d'accessoires sur véhicules, vols dans les véhicules, vols de véhicules, vols sans violence contre des personnes, destructions, dégradations volontaires et escroqueries.

Stupéfiants : Trafic de stupéfiants dont (AFD) et usage de stupéfiants.

# Services à la population



## Commerce

Hypermarché	X <u>Saint-Sulpice-et-Cameyrac</u> 2km
Supermarché	<b>3</b>
Superette	<b>1</b>
Boulangerie	<b>1</b>
Boucherie	X <u>Vayres</u> 4km
Restaurant	<b>2</b>
Garage	<b>14</b>
Station-service	<b>1</b>
Banque	<b>1</b>
La poste	<b>8</b>
Coiffeur	<b>11</b>
Tabac	X <u>Lugon-et-l'Île-du-Carnay</u> 5km
Bars / discothèque	<b>1</b>
Bibliothèque	X <u>Sainte-Eulalie</u> 9km
Cinéma	X <u>Vayres</u> 4km
Vétérinaire	X <u>Saint-Sulpice-et-Cameyrac</u> 2km



## Santé

Pharmacie	<b>2</b>
Hôpital	X <u>Libourne</u> 10km
Laboratoire d'analyses médicales	X <u>Vayres</u> 4km
Etablissement pour handicapé	X <u>Ambarès-et-Lagrave</u> 9km
EHPA	<b>1</b>
Médecin	<b>6</b>
Dentiste	<b>1</b>
Chirurgien	X <u>Libourne</u> 10km
Dermatologue	X <u>Saint-André-de-Cubzac</u> 10km
Anesthésiste	X <u>Libourne</u> 10km
Gastro-entérologue	X <u>Saint-André-de-Cubzac</u> 11km
Gynécologue	X <u>Saint-Sulpice-et-Cameyrac</u> 2km
Cancérologue	X <u>Bordeaux</u> 18km
Neurologue	X <u>Libourne</u> 9km
Ophthalmologue	X <u>Ambarès-et-Lagrave</u> 9km
ORL	X <u>Libourne</u> 10km
Cardiologue	X <u>Saint-Loubès</u> 4km
Pédiatre	X <u>Libourne</u> 10km
Pneumologue	X <u>Libourne</u> 10km
Psychologue	X <u>La Lande-de-Fronsac</u> 6km
Radiologue	X <u>Libourne</u> 9km
Rhumatologue	X <u>Libourne</u> 10km
Sage-femme	X <u>Saint-Sulpice-et-Cameyrac</u> 2km



## Éducation

Crèche	<b>5</b>
Ecole maternelle Public	<b>1</b>
Ecole maternelle Privé	X <u>Bordeaux</u> 18km
Ecole primaire Public	<b>1</b>
Ecole primaire Privé	X <u>Montussan</u> 6km
Collège Public	X <u>Saint-Loubès</u> 5km
Collège Privé	X <u>Ambarès-et-Lagrave</u> 9km
Lycée Public	X <u>Libourne</u> 10km
Lycée Privé	X <u>Fronsac</u> 9km

Sources : Base Sirene des entreprises et de leurs établissements selon les dernières parutions officielles de 2025 portant sur l'année 2024 ([data.gouv](#)). Liste, localisation et tarifs des professionnels de santé selon les dernières parutions officielles de 2025 portant sur l'année 2024 ([opendatasoft](#)) et FINISS Extraction du Fichier des établissements selon les dernières parutions officielles de 2025 portant sur l'année 2024 ([data.gouv](#)). Adresse et géolocalisation des établissements d'enseignement du premier et second degrés selon les dernières parutions officielles de 2025 portant sur l'année 2024 ([data.education.gouv](#))

## Villes autour de Izon

Ville	Habitants	Superficie	Pop densité	Pop active	Taux chômage	Revenu moyen	Prix immobilier
Saint-Sulpice-et-Cameyrac (1 avis)	4 881	15 km <sup>2</sup>	325 h/km <sup>2</sup>	45.6%	4.7%	25 480 €/an	2 782 €/m <sup>2</sup>
Saint-Michel-de-Fronsac	509	5 km <sup>2</sup>	102 h/km <sup>2</sup>	53.4%	6.3%	22 410 €/an	1 772 €/m <sup>2</sup>
La Rivière	409	3 km <sup>2</sup>	136 h/km <sup>2</sup>	44.7%	4.2%	21 500 €/an	1 341 €/m <sup>2</sup>
Vayres (1 avis)	4 615	14 km <sup>2</sup>	330 h/km <sup>2</sup>	46.2%	4.7%	23 750 €/an	2 081 €/m <sup>2</sup>
Saint-Germain-de-la-Rivière	392	4 km <sup>2</sup>	98 h/km <sup>2</sup>	48.2%	4.8%	23 390 €/an	1 596 €/m <sup>2</sup>
Beychac-et-Caillau (2 avis)	2 625	15 km <sup>2</sup>	175 h/km <sup>2</sup>	49%	3.1%	25 370 €/an	2 455 €/m <sup>2</sup>
Lugon-et-l'Île-du-Carnay	1 395	10 km <sup>2</sup>	140 h/km <sup>2</sup>	48.6%	4.3%	22 730 €/an	2 007 €/m <sup>2</sup>
Saint-Loubès (15 avis)	10 027	25 km <sup>2</sup>	401 h/km <sup>2</sup>	48.5%	3.9%	24 300 €/an	2 695 €/m <sup>2</sup>
Asques	440	6 km <sup>2</sup>	73 h/km <sup>2</sup>	48%	3.9%	24 740 €/an	2 012 €/m <sup>2</sup>
Montussan (5 avis)	3 628	8 km <sup>2</sup>	454 h/km <sup>2</sup>	50.4%	4.4%	26 030 €/an	2 527 €/m <sup>2</sup>
Cadillac-en-Fronsadais (2 avis)	1 336	3 km <sup>2</sup>	445 h/km <sup>2</sup>	50.9%	3.4%	24 450 €/an	2 333 €/m <sup>2</sup>
Tarnès	298	1 km <sup>2</sup>	298 h/km <sup>2</sup>	48.3%	5%	25 340 €/an	1 827 €/m <sup>2</sup>
Saint-Romain-la-Virvée (1 avis)	956	7 km <sup>2</sup>	137 h/km <sup>2</sup>	46.7%	2.9%	24 650 €/an	2 114 €/m <sup>2</sup>
Saint-Aignan	192	2 km <sup>2</sup>	96 h/km <sup>2</sup>	45.8%	5.2%	23 940 €/an	2 550 €/m <sup>2</sup>
La Lande-de-Fronsac (9 avis)	2 729	8 km <sup>2</sup>	341 h/km <sup>2</sup>	46.1%	3%	24 990 €/an	2 092 €/m <sup>2</sup>

# Avis sur la ville de Izon



## Moyenne par critère



## Villes autour de Izon

Ville	Note globale	Sécurité	Éducation	Sport Loisir	Environnement	Vie pratique
Saint-Sulpice-et-Cameyrac (1 avis)	2.4	3.0	<b>4.0</b>	<b>1.0</b>	2.0	2.0
Saint-Michel-de-Fronsac	-	-	-	-	-	-
La Rivière	-	-	-	-	-	-
Vayres (1 avis)	3.8	<b>4.0</b>	<b>4.0</b>	<b>4.0</b>	<b>4.0</b>	3.0
Saint-Germain-de-la-Rivière	-	-	-	-	-	-
Beychac-et-Caillau (2 avis)	3.8	3.5	<b>5.0</b>	<b>4.5</b>	<b>4.0</b>	2.0
Lugon-et-l'Île-du-Carnay	-	-	-	-	-	-
Saint-Loubès (15 avis)	<b>4.3</b>	<b>4.2</b>	<b>4.5</b>	<b>4.5</b>	<b>4.0</b>	<b>4.3</b>
Asques	-	-	-	-	-	-
Montussan (5 avis)	3.7	3.6	3.2	<b>4.0</b>	<b>4.2</b>	3.4
Cadillac-en-Fronsadais (2 avis)	3.5	3.5	3.5	3.0	<b>4.0</b>	3.5
Tarnès	-	-	-	-	-	-
Saint-Romain-la-Virvée (1 avis)	<b>1.2</b>	2.0	2.0	<b>0.0</b>	2.0	<b>0.0</b>
Saint-Aignan	-	-	-	-	-	-
La Lande-de-Fronsac (9 avis)	2.9	2.9	3.2	2.7	3.0	2.9



# Vous aimez votre ville ? Notez-la !

Et faites-nous part de vos remarques constructives



Avec

**BIEN** dans ma **VILLE** 