



Version web

# Ville de Izé

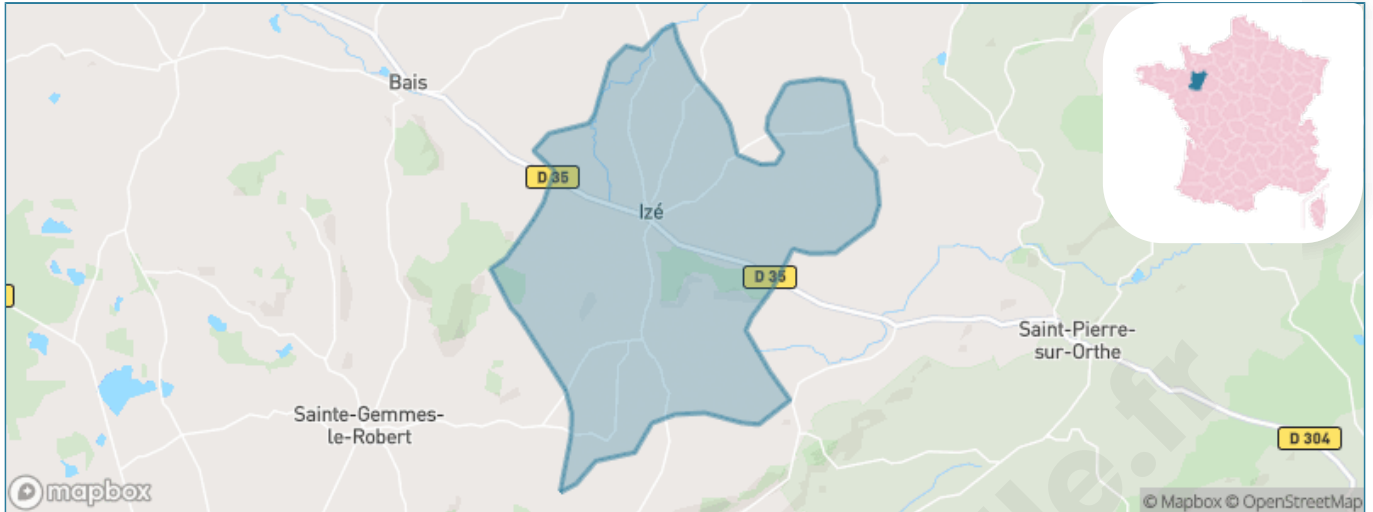
Présenté par

**BIEN** dans  
ma **VILLE** 

# Sommaire

Situation géographique .....	3
Statistiques sur la population .....	4
Evolution du nombre d'habitants .....	4
Tranche d'âge .....	5
0-14 ans .....	5
15-29 ans .....	5
30-44 ans .....	5
45-59 ans .....	5
60-74 ans .....	5
75-89 ans .....	5
90 ans et + .....	5
Activité professionnelle .....	5
Agriculteurs .....	5
Artisans, Commerçants .....	5
Cadres et sup. ....	5
Professions intermédiaires .....	5
Employé .....	5
Ouvrier .....	5
Retraité .....	5
Autres .....	5
Niveau de diplôme .....	6
Sans diplôme ou CEP .....	6
Brevet, BEPC, DNB .....	6
CAP-BEP ou équivalent .....	6
BAC ou équivalent .....	6
BAC+2 .....	6
BAC+3 ou +4 .....	6
BAC+5 ou plus .....	6
Composition des ménages .....	6
Couple sans enfant .....	6
Couple avec enfant(s) .....	6
Famille monoparentale .....	6
Colocation / Autre .....	6
Personnes seules .....	6
Profils électoraux .....	7
Premier tour .....	7
Sécurité .....	8
Evolution du nombre d'infractions .....	8
Pour comparer .....	9
Services à la population .....	10
Commerce .....	10
Éducation .....	10
Villes autour de Izé .....	11

# Situation géographique



## i Informations clés

- **Région** : Pays de la Loire
- **Département** : Mayenne
- **Code postal** : 53160
- **Superficie** : 28 km<sup>2</sup>



# Statistiques sur la population



Nombre d'habitants

**464**



Age moyen

**47 ans**



Pop active

**40.9%**



Taux chômage

**7.4%**



Pop densité

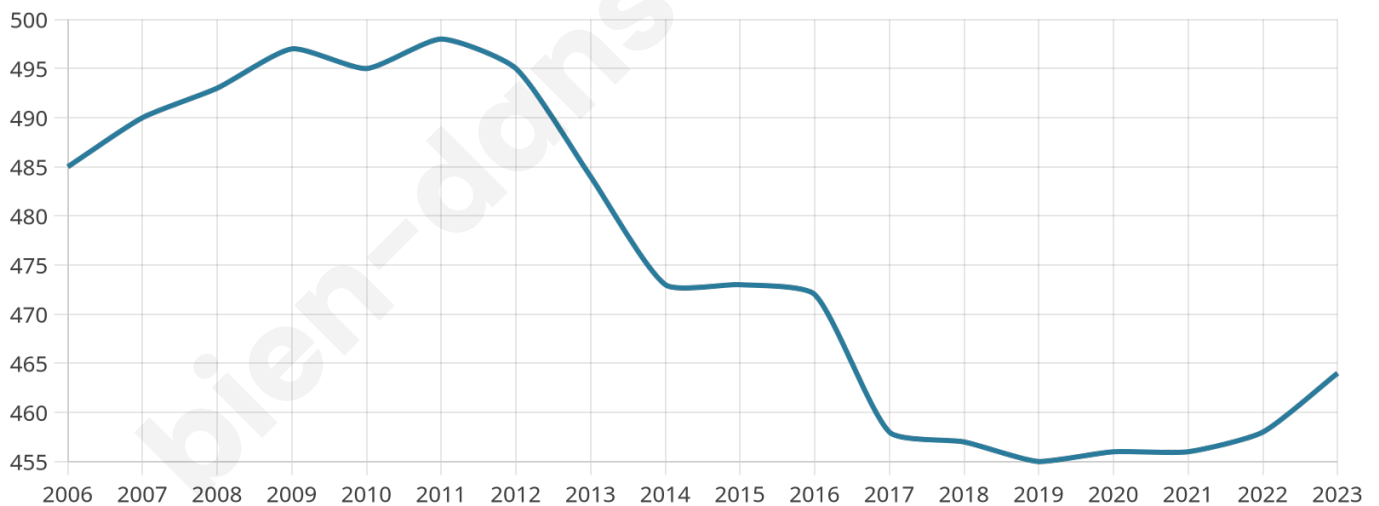
**17 h/km<sup>2</sup>**



Revenu moyen

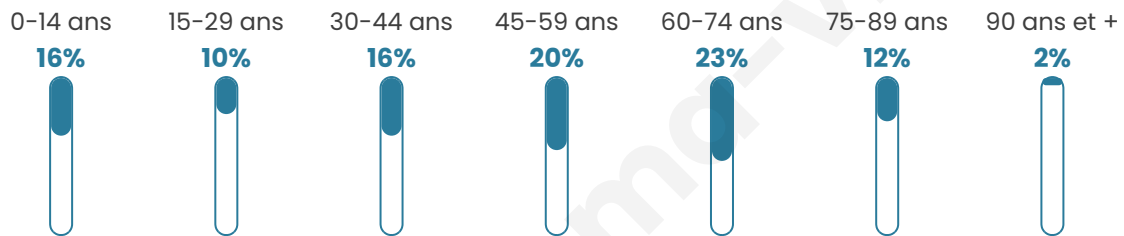
**21 310 €/an**

## Evolution du nombre d'habitants

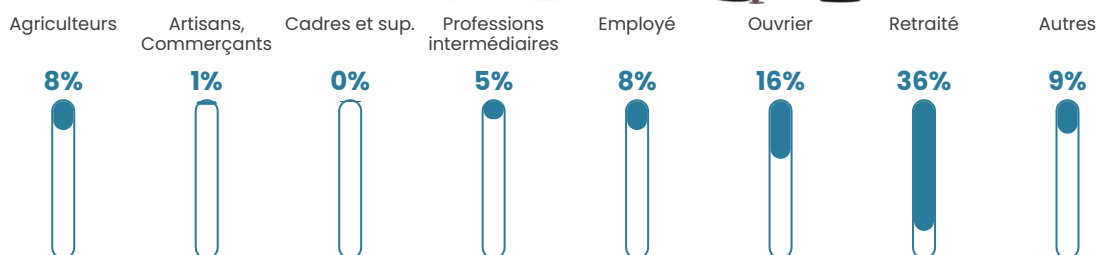


Sources : Institut national de la statistique et des études économiques (insee) selon Les dernières parutions officielles de 2024 portant sur les années 2020, 2021 et 2022.


## Tranche d'âge




## Activité professionnelle



## Niveau de diplôme














## Composition des ménages



# Profils électoraux

## Premier tour

	Emmanuel MACRON	34.77 %
	Marine LE PEN	27.24 %
	Jean-Luc MÉLENCHON	12.54 %
	Valérie PÉCRESSÉ	10.04 %
	Nicolas DUPONT- AIGNAN	3.94 %
	Éric ZEMMOUR	2.87 %
	Jean LASSALLE	2.51 %
	Yannick JADOT	2.15 %
	Nathalie ARTHAUD	1.08 %
	Fabien ROUSSEL	1.08 %
	Philippe POUTOU	1.08 %
	Anne HIDALGO	0.72 %



### 372 inscrits

Participation : 77.96%

Votes blancs : 2.76%

Votes nuls : 1.03%

## Second tour

	Emmanuel MACRON	54,55 %
	Marine LE PEN	45,45 %

### 372 inscrits

Participation : 80.65%

Votes blancs : 5.33%

Votes nuls : 3%

# Sécurité



Agressions physiques / sexuelles

0



Cambriolages

0



Vols / dégradations

0



Stupéfiants

0

## Evolution du nombre d'infractions



## Pour comparer

(en proportion du nombre d'habitants)



Sources : Bases statistiques communale, départementale et régionale de la délinquance enregistrée par la police et la gendarmerie nationales selon les dernières parutions officielles de 2025 portant sur l'année 2024 ([data.gouv](https://data.gouv.fr)).

Agressions physiques / sexuelles : Violences sexuelles, coups et blessures volontaires intrafamiliaux, coups et blessures volontaires, autres coups, blessures volontaires et vols violents sans arme.

Cambriolages : Cambriolages de logements.

Vols : Vols avec armes, vols d'accessoires sur véhicules, vols dans les véhicules, vols de véhicules, vols sans violence contre des personnes, destructions, dégradations volontaires et escroqueries.

Stupéfiants : Trafic de stupéfiants dont (AFD) et usage de stupéfiants.

# Services à la population



## Commerce

Hypermarché	X <u>Évron</u> 12km
Supermarché	X <u>Bais</u> 5km
Superette	X <u>Évron</u> 10km
Boulangerie	1
Boucherie	X <u>Bais</u> 4km
Restaurant	X <u>Bais</u> 4km
Garage	1
Station-service	X <u>Bais</u> 4km
Banque	3
La poste	1
Coiffeur	X <u>Bais</u> 4km
Tabac	X <u>Sillé-le-Guillaume</u> 15km
Bars / discothèque	1
Bibliothèque	X <u>Mayenne</u> 23km
Cinéma	X <u>Évron</u> 11km
Vétérinaire	X <u>Bais</u> 4km



## Santé

Pharmacie	X <u>Bais</u> 4km
Hôpital	X <u>Sillé-le-Guillaume</u> 15km
Laboratoire d'analyses médicales	X <u>Évron</u> 11km
Etablissement pour handicapé	X <u>Bais</u> 4km
EHPA	X <u>Bais</u> 4km
Médecin	X <u>Bais</u> 4km
Dentiste	X <u>Évron</u> 11km
Chirurgien	X <u>Sillé-le-Guillaume</u> 15km
Dermatologue	X <u>Ambrières-les-Vallées</u> 30km
Anesthésiste	X <u>Alençon</u> 36km
Gastro-entérologue	X <u>Alençon</u> 38km
Gynécologue	X <u>Sillé-le-Guillaume</u> 15km
Cancérologue	X <u>Laval</u> 40km
Neurologue	X <u>Laval</u> 39km
Ophtalmologue	X <u>Mayenne</u> 23km
ORL	X <u>Alençon</u> 37km
Cardiologue	X <u>Brûlon</u> 30km
Pédiatre	X <u>Alençon</u> 38km
Pneumologue	X <u>Alençon</u> 36km
Psychologue	X <u>Mayenne</u> 24km
Radiologue	X <u>Sillé-le-Guillaume</u> 15km
Rhumatologue	X <u>Alençon</u> 36km
Sage-femme	X <u>Évron</u> 11km



## Éducation

Crèche	1
Ecole maternelle Public	X <u>Loupfougères</u> 12km
Ecole maternelle Privé	X <u>Bazougers</u> 30km
Ecole primaire Public	1
Ecole primaire Privé	X <u>Bais</u> 4km
Collège Public	X <u>Bais</u> 5km
Collège Privé	X <u>Évron</u> 11km
Lycée Public	X <u>Évron</u> 11km
Lycée Privé	X <u>Évron</u> 11km

Sources : Base Sirene des entreprises et de leurs établissements selon les dernières parutions officielles de 2025 portant sur l'année 2024 ([data.gouv](#)). Liste, localisation et tarifs des professionnels de santé selon les dernières parutions officielles de 2025 portant sur l'année 2024 ([opendatasoft](#)) et FINESS Extraction du Fichier des établissements selon les dernières parutions officielles de 2025 portant sur l'année 2024 ([data.gouv](#)). Adresse et géolocalisation des établissements d'enseignement du premier et second degrés selon les dernières parutions officielles de 2025 portant sur l'année 2024 ([data.education.gouv](#))

## Villes autour de Izé

Ville	Habitants	Superficie	Pop densité	Pop active	Taux chômage	Revenu moyen	Prix immobilier
Bais	1 222	26 km <sup>2</sup>	47 h/km <sup>2</sup>	37.3%	2.7%	20 500 €/an	1 081 €/m <sup>2</sup>
Sainte-Gemmes-le-Robert	773	35 km <sup>2</sup>	22 h/km <sup>2</sup>	51%	2.6%	21 960 €/an	1 135 €/m <sup>2</sup>
Saint-Thomas-de-Courceriers	166	13 km <sup>2</sup>	13 h/km <sup>2</sup>	38.6%	4.8%	20 100 €/an	805 €/m <sup>2</sup>
Trans	231	15 km <sup>2</sup>	15 h/km <sup>2</sup>	47.2%	3%	19 920 €/an	750 €/m <sup>2</sup>
Saint-Georges-sur-Erve	393	20 km <sup>2</sup>	20 h/km <sup>2</sup>	42.5%	3.6%	20 810 €/an	1 065 €/m <sup>2</sup>
Saint-Martin-de-Connée	415	19 km <sup>2</sup>	22 h/km <sup>2</sup>	37.8%	5.3%	16 544 €/an	1 465 €/m <sup>2</sup>
Hambers	624	25 km <sup>2</sup>	25 h/km <sup>2</sup>	43.4%	3.2%	21 300 €/an	1 110 €/m <sup>2</sup>
Vimarcé	241	21 km <sup>2</sup>	11 h/km <sup>2</sup>	52.7%	6.2%	18 944 €/an	1 056 €/m <sup>2</sup>
Champgenéteux	492	25 km <sup>2</sup>	20 h/km <sup>2</sup>	47.6%	3.7%	20 770 €/an	792 €/m <sup>2</sup>
Saint-Pierre-sur-Orthe	1 113	72 km <sup>2</sup>	15 h/km <sup>2</sup>	41.1%	5.5%	19 490 €/an	955 €/m <sup>2</sup>
Assé-le-Bérenger	395	11 km <sup>2</sup>	36 h/km <sup>2</sup>	59.5%	3.3%	22 190 €/an	1 069 €/m <sup>2</sup>
Voutré (1 avis)	893	18 km <sup>2</sup>	50 h/km <sup>2</sup>	47%	2.8%	20 610 €/an	752 €/m <sup>2</sup>
Évron (3 avis)	8 252	68 km <sup>2</sup>	121 h/km <sup>2</sup>	42%	3.5%	21 550 €/an	1 192 €/m <sup>2</sup>
Mézangers (1 avis)	627	29 km <sup>2</sup>	22 h/km <sup>2</sup>	48.3%	3.7%	21 820 €/an	1 221 €/m <sup>2</sup>
Courcité (1 avis)	797	30 km <sup>2</sup>	27 h/km <sup>2</sup>	45%	3.5%	21 190 €/an	991 €/m <sup>2</sup>

bien-dans-ma-ville.fr



# Vous aimez votre ville ? Notez-la !

Et faites-nous part de vos remarques constructives



Avec

**BIEN** dans ma **VILLE** 